



НОВОКУЗНЕЦКИЙ ГОРОДСКОЙ СОВЕТ НАРОДНЫХ ДЕПУТАТОВ РЕШЕНИЕ

О внесении изменений в решение Новокузнецкого городского Совета народных депутатов от 16.06.2010 №9/120 «Об утверждении генерального плана города Новокузнецка»

Принято
Новокузнецким городским
Советом народных депутатов
«29» ноября 2022 года

В соответствии со статьями 8, 23, 24 Градостроительного кодекса Российской Федерации, статьей 84 Земельного кодекса Российской Федерации, статьей 16 Федерального закона от 06.10.2003 №131-ФЗ «Об общих принципах организации местного самоуправления в Российской Федерации», на основании протокола публичных слушаний от 07.10.2022 и заключения о результатах публичных слушаний по предложениям о внесении изменений в генеральный план города Новокузнецка от 07.10.2022 №8711-12, в целях обеспечения устойчивого развития и повышения инвестиционной привлекательности территории города Новокузнецка, руководствуясь статьями 28, 32 и 33 Устава Новокузнецкого городского округа, Новокузнецкий городской Совет народных депутатов

РЕШИЛ:

1. Внести в приложение «Генеральный план города Новокузнецка», утвержденное решением Новокузнецкого городского Совета народных депутатов от 16.06.2010 №9/120 «Об утверждении генерального плана города Новокузнецка», следующие изменения:

1) в абзаце шестьдесят первом раздела «Перечень мероприятий по территориальному планированию и указание на последовательность их выполнения» Положения о территориальном планировании генерального плана города Новокузнецка и в пункте 2 приложения к Положению о территориальном планировании генерального плана города Новокузнецка слова «(Предложения по территориальному планированию. Схема планируемых границ территориальных зон)» заменить словами «(Предложения по территориальному планированию. Схема планируемых границ функциональных зон)»;

2) приложение №1 «Историко-культурные планировочные ограничения. Схема размещения объектов культурного наследия (Схема ограничений и зон с особыми условиями использования территории)» изложить в новой редакции согласно приложению №1 к настоящему решению;

3) приложение №2 «Проектный план (Предложения по территориальному планированию. Схема планируемых границ функциональных зон)» изложить в новой редакции согласно приложению №2 к настоящему решению;

4) приложение №3 «Схема водоотведения (Схема планируемого размещения объектов водоотведения)» изложить в новой редакции согласно приложению №3 к настоящему решению;

5) приложение №4 «Схема инженерной подготовки территории (Схема планируемого размещения объектов инженерной подготовки)» изложить в новой редакции согласно приложению №4 к настоящему решению;

6) приложение №5 «Схема мероприятий по охране окружающей среды» изложить в новой редакции согласно приложению №5 к настоящему решению;

7) приложение №6 «Схема планируемого размещения объектов капитального строительства» изложить в новой редакции согласно приложению №6 к настоящему решению;

8) приложение №7 «Схема планируемых границ территорий, документация по планировке которых подлежит разработке в первоочередном порядке» изложить в новой редакции согласно приложению №7 к настоящему решению;

9) приложение №8 «Схема планируемых границ функциональных зон. Параметры планируемого развития функциональных зон» изложить в новой редакции согласно приложению №8 к настоящему решению;

10) приложение №9 «Схема природных планировочных ограничений (Схема ограничений и зон с особыми условиями использования территории. Анализ комплексного развития территории)» изложить в новой редакции согласно приложению №9 к настоящему решению;

11) приложение №10 «Схема существующей границы городского округа. Границы земель водного фонда» изложить в новой редакции согласно приложению №10 к настоящему решению;

12) приложение №12 «Схема транспортной инфраструктуры (Схема планируемого размещения объектов транспорта и путей сообщения)» изложить в новой редакции согласно приложению №11 к настоящему решению;

13) приложение №13 «Схема энергоснабжения (Схема планируемого размещения объектов энергоснабжения)» изложить в новой редакции согласно приложению №12 к настоящему решению;

14) приложение №14 «Схема этапов реализации. Схема первоочередного строительства» изложить в новой редакции согласно приложению №13 к настоящему решению.

2. Настоящее решение вступает в силу со дня, следующего за днем его официального опубликования.

3. Контроль за исполнением настоящего решения возложить на администрацию города Новокузнецка и комитет Новокузнецкого городского Совета народных депутатов по развитию промышленности, предпринимательства, градостроительства, землепользования и экологии.

Председатель
Новокузнецкого городского
Совета народных депутатов

Глава города Новокузнецка

г.Новокузнецк
«29» ноября 2022 года
№ 17/124



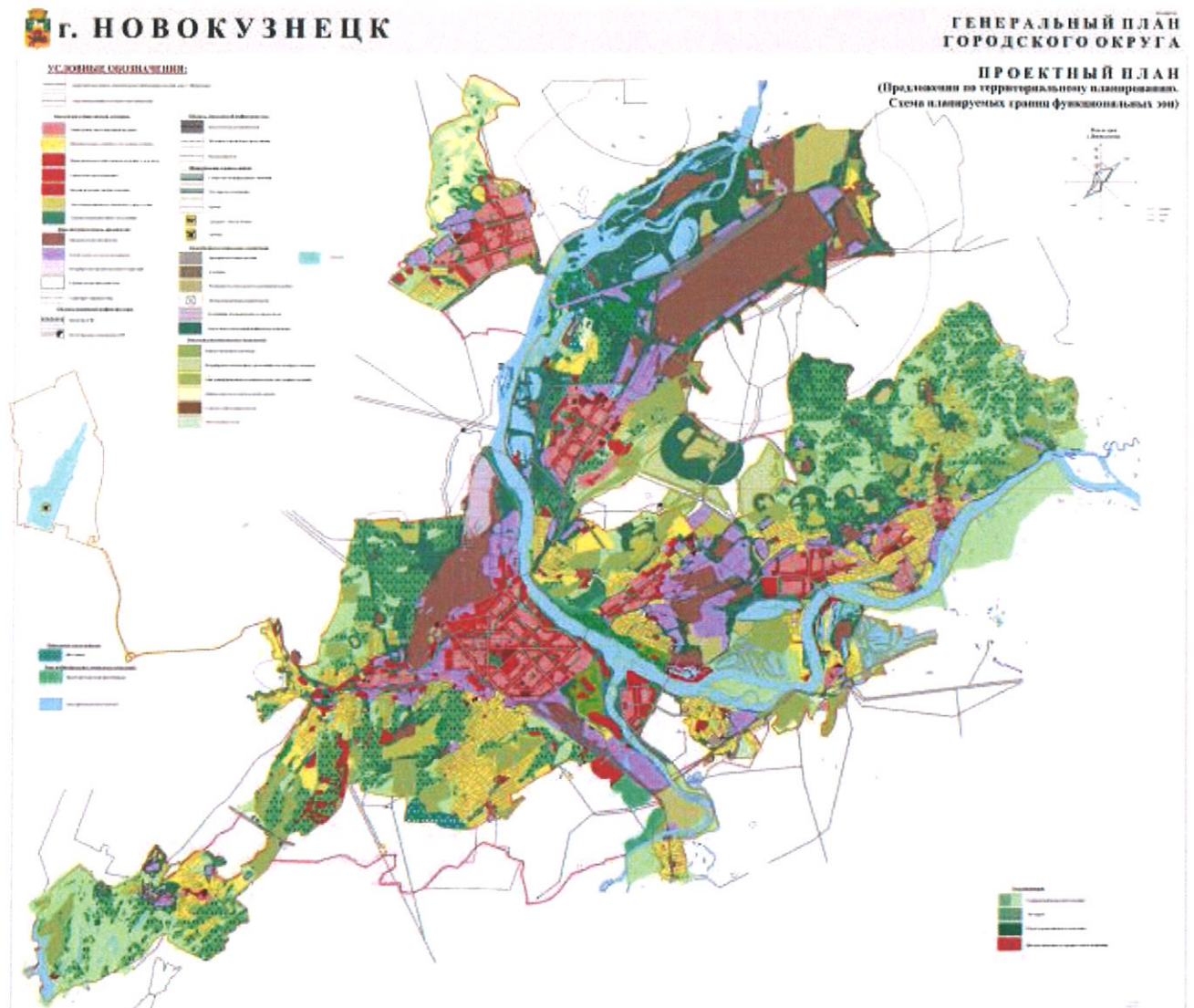
А.К. Шелковникова

С.Н. Кузнецов

Приложение №1
к решению Новокузнецкого городского
Совета народных депутатов
от 29.11.2022 № 17/124

Приложение №1
к генеральному плану города Новокузнецка

Историко-культурные планировочные ограничения. Схема размещения
объектов культурного наследия (Схема ограничений и зон с особыми
условиями использования территории)



Председатель Новокузнецкого
городского Совета народных депутатов

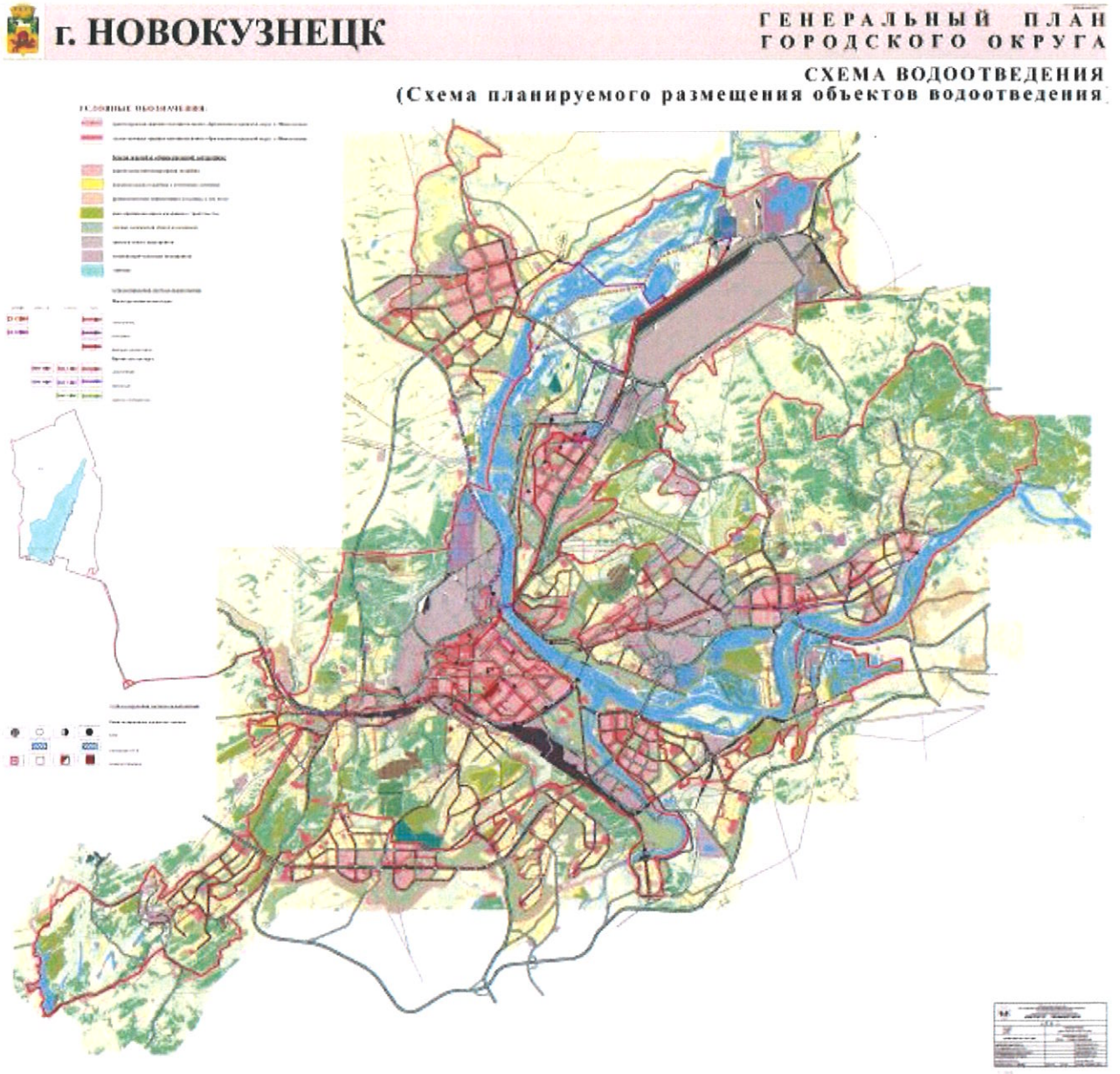


А.К. Шелковникова

Приложение №3
к решению Новокузнецкого городского
Совета народных депутатов
от 29.11.2022 № 17/124

Приложение №3
к генеральному плану города Новокузнецка

Схема водоотведения (Схема планируемого размещения объектов водоотведения)



Председатель Новокузнецкого
городского Совета народных депутатов



А.К. Шелковникова

Приложение №4
к решению Новокузнецкого городского
Совета народных депутатов
от 29.11.2022 № 17/124

Приложение №4
к генеральному плану города Новокузнецка

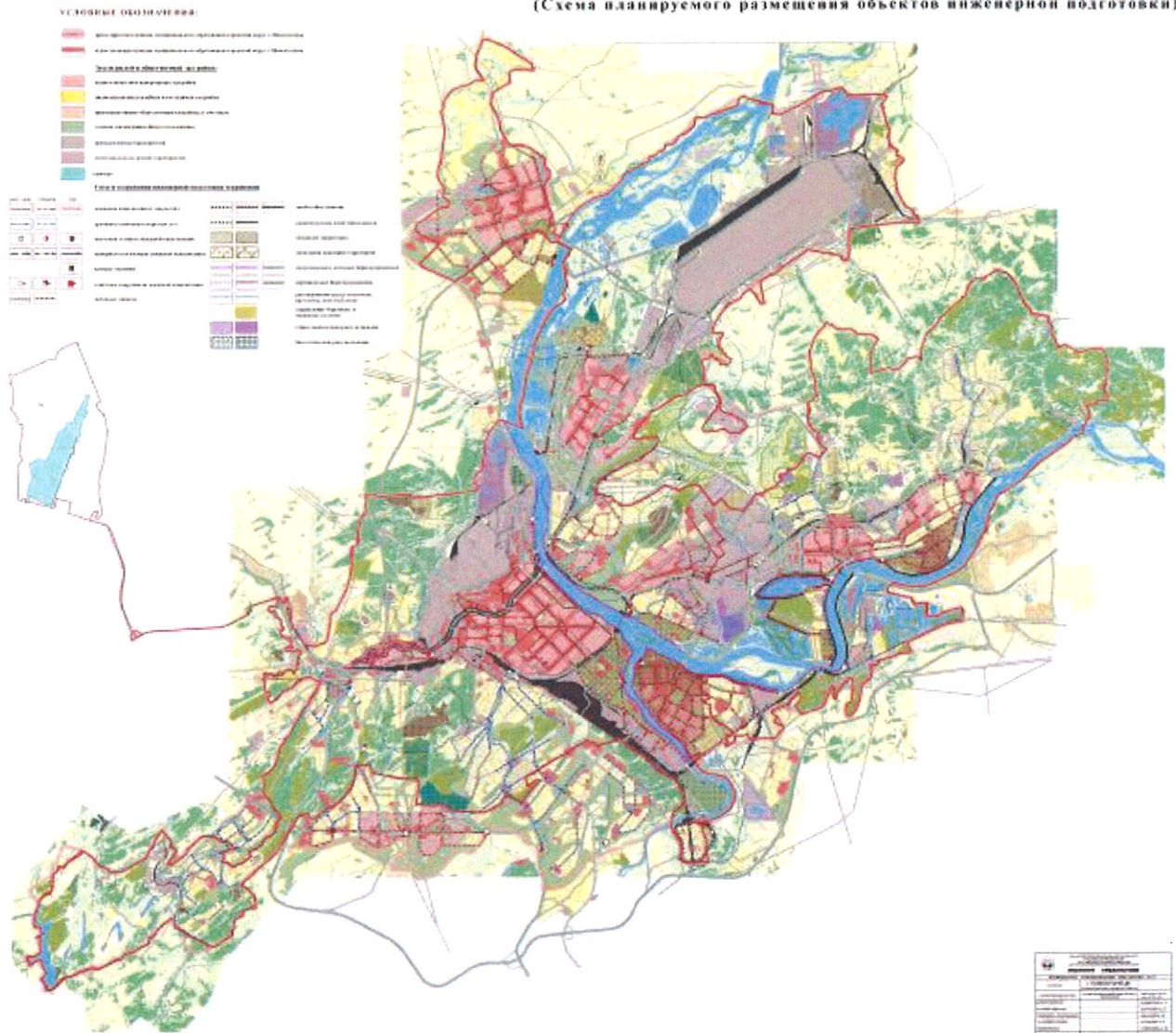
Схема инженерной подготовки территории
(Схема планируемого размещения объектов инженерной подготовки)



г. НОВОКУЗНЕЦК

ГЕНЕРАЛЬНЫЙ ПЛАН
ГОРОДСКОГО ОКРУГА

СХЕМА ИНЖЕНЕРНОЙ ПОДГОТОВКИ ТЕРРИТОРИИ
(Схема планируемого размещения объектов инженерной подготовки)



Председатель Новокузнецкого
городского Совета народных депутатов

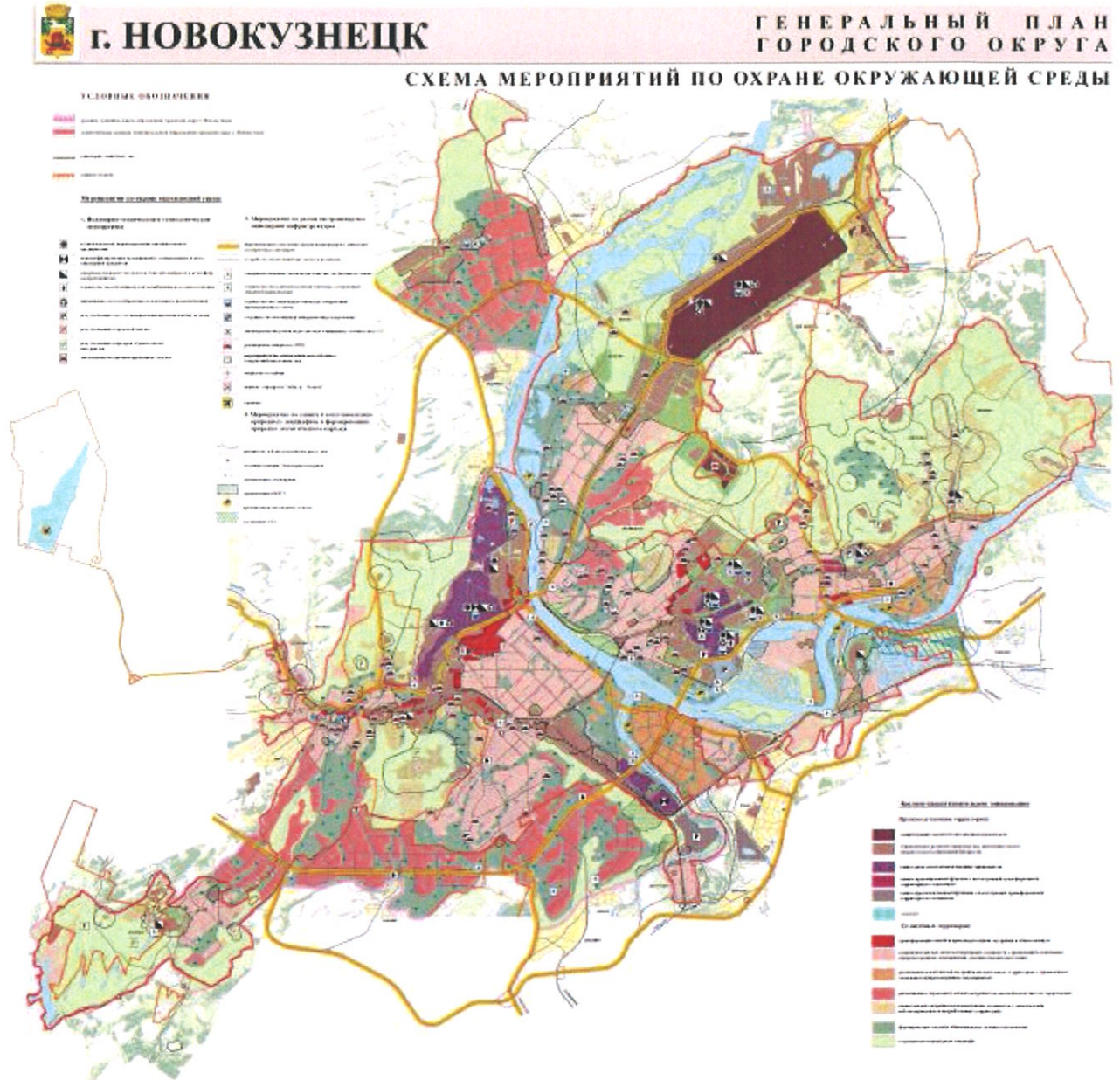


А.К. Шелковникова

Приложение №5
к решению Новокузнецкого городского
Совета народных депутатов
от 29.11.2022 № 17/124

Приложение №5
к генеральному плану города Новокузнецка

Схема мероприятий по охране окружающей среды



Председатель Новокузнецкого
городского Совета народных депутатов

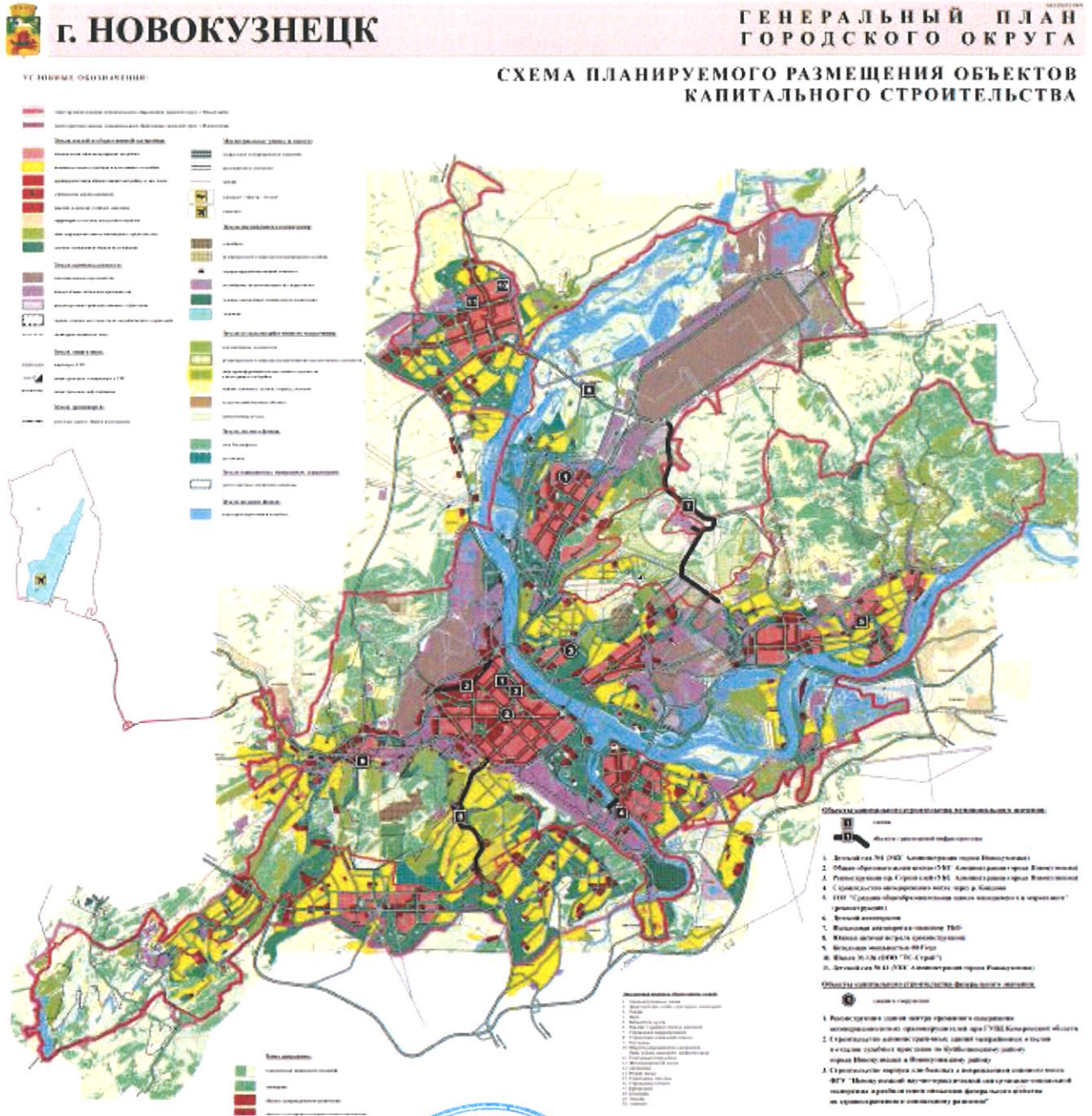


А.К. Шелковникова

Приложение №6
к решению Новокузнецкого городского
Совета народных депутатов
от 29.11.2022 № 17/124

Приложение №6
к генеральному плану города Новокузнецка

Схема планируемого размещения объектов капитального строительства



Председатель Новокузнецкого
городского Совета народных депутатов



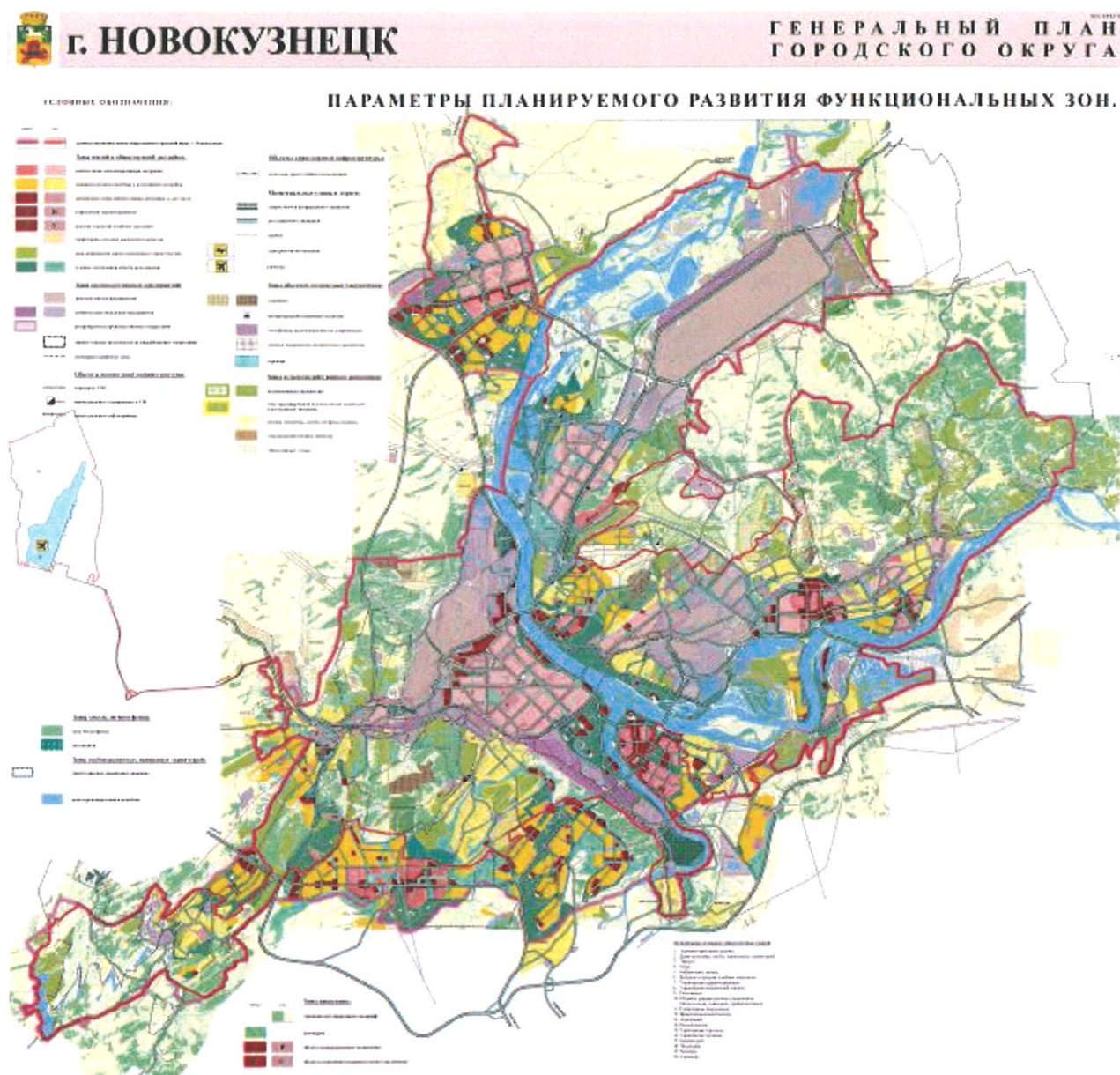
А.К. Шелковникова

А.К. Шелковникова

Приложение №8
к решению Новокузнецкого городского
Совета народных депутатов
от 29.11.2022 № 17/124

Приложение №8
к генеральному плану города Новокузнецка

Схема планируемых границ функциональных зон.
Параметры планируемого развития функциональных зон



Председатель Новокузнецкого
городского Совета народных депутатов



А.К. Шелковникова

Приложение №11
к решению Новокузнецкого городского
Совета народных депутатов
от 29.11.2022 № 17/124

Приложение №12
к генеральному плану города Новокузнецка

Схема транспортной инфраструктуры
(Схема планируемого размещения объектов транспорта и путей сообщения)



Председатель Новокузнецкого
городского Совета народных депутатов

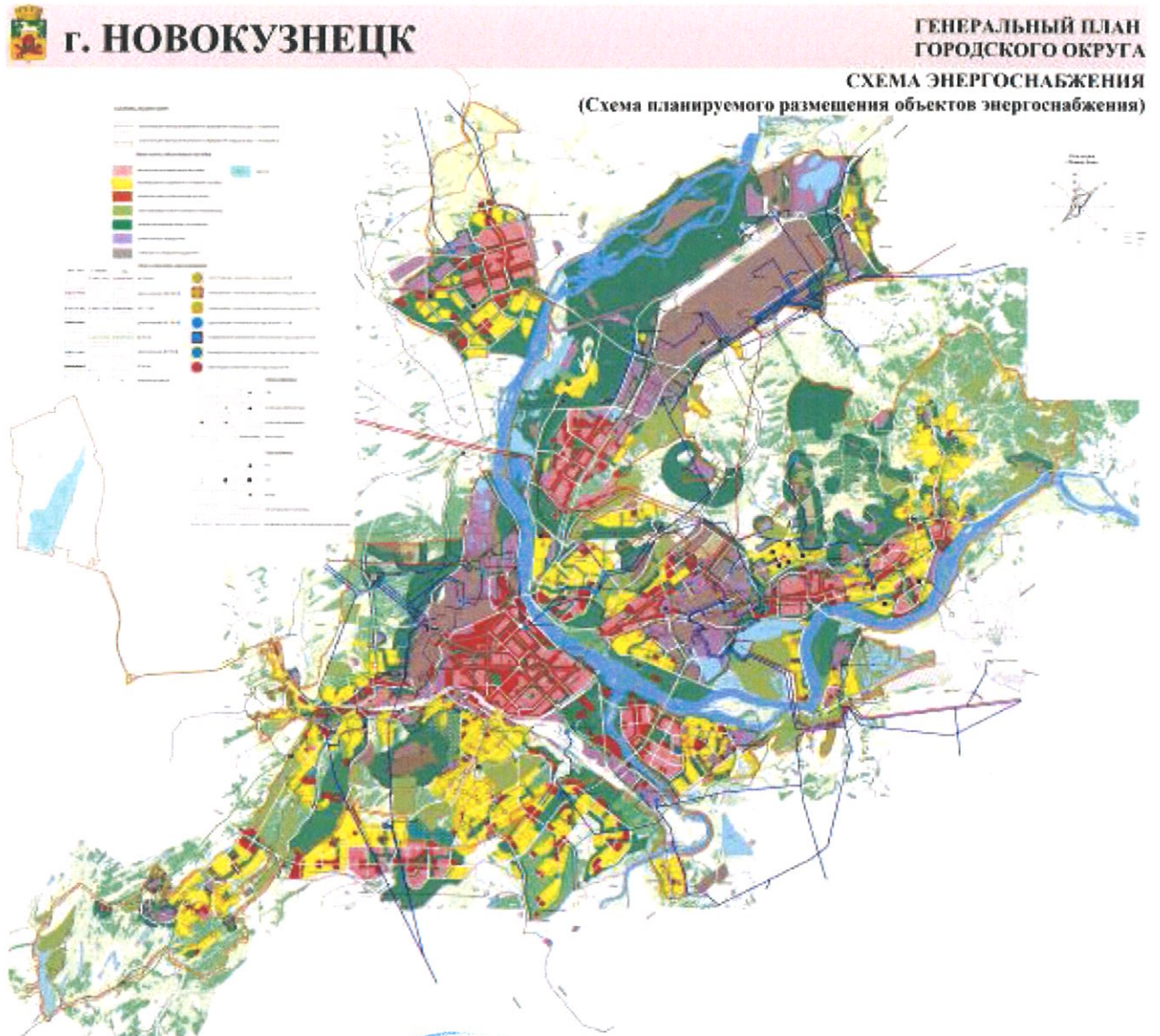


А.К. Шелковникова

Приложение №12
к решению Новокузнецкого городского
Совета народных депутатов
от 29.11.2022 № 17/124

Приложение №13
к генеральному плану города Новокузнецка

Схема энергоснабжения
(Схема планируемого размещения объектов энергоснабжения)



Председатель Новокузнецкого
городского Совета народных депутатов

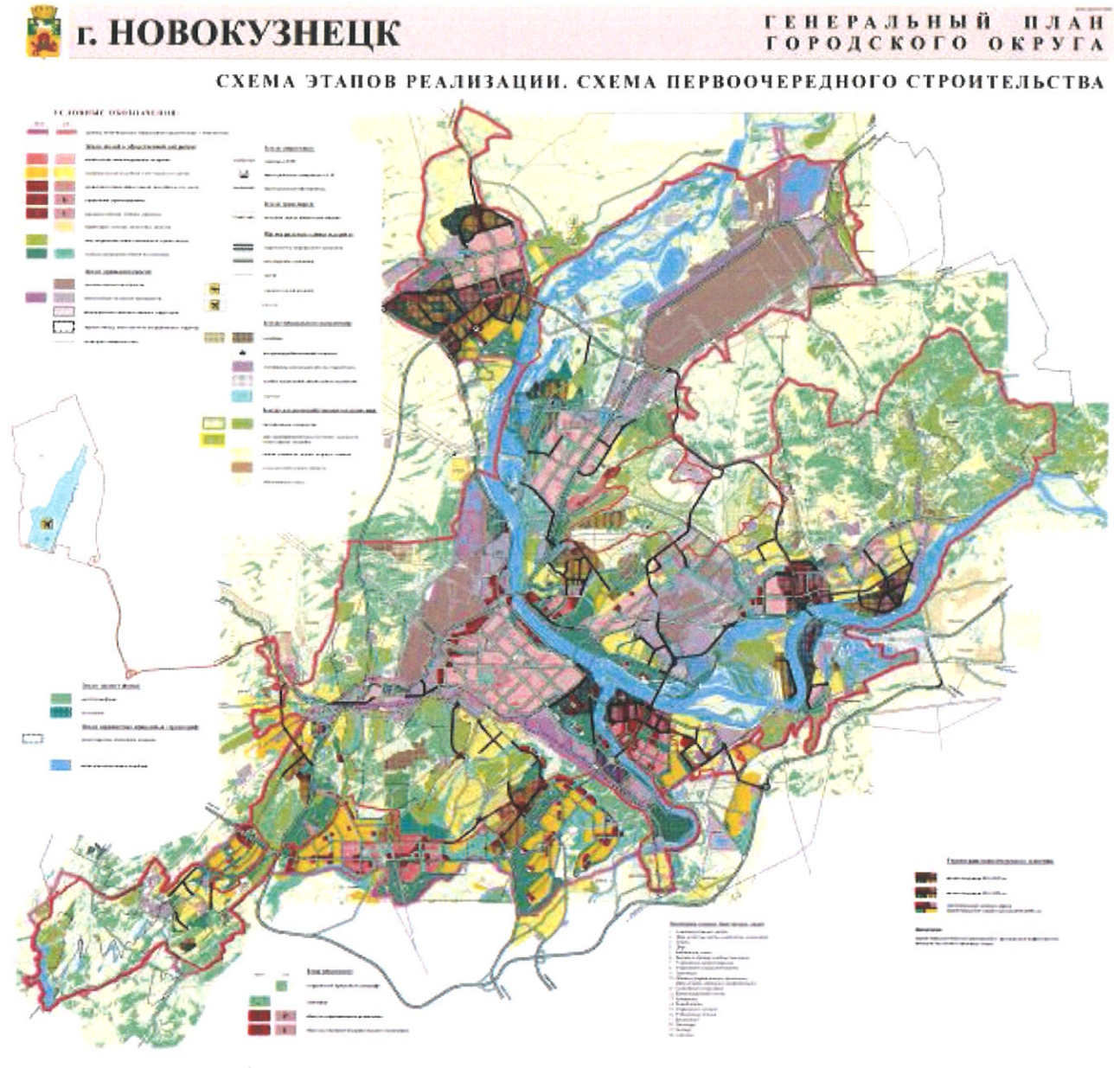


А.К. Шелковникова

Приложение №13
к решению Новокузнецкого городского
Совета народных депутатов
от 29.11.2022 № 17/124

Приложение №14
к генеральному плану города Новокузнецка

Схема этапов реализации. Схема первоочередного строительства



Председатель Новокузнецкого
городского Совета народных депутатов



А.К. Шелковникова