



НОВОКУЗНЕЦКИЙ ГОРОДСКОЙ СОВЕТ НАРОДНЫХ ДЕПУТАТОВ РЕШЕНИЕ

Об утверждении генерального плана Новокузнецкого городского округа
на период до 2044 года

Принято
Новокузнецким городским
Советом народных депутатов
«24» декабря 2024 года

В соответствии со статьями 8, 23, 24, 25, 28 Градостроительного кодекса Российской Федерации, статьей 84 Земельного кодекса Российской Федерации, статьей 16 Федерального закона от 06.10.2003 №131-ФЗ «Об общих принципах организации местного самоуправления в Российской Федерации», приказом Министерства экономического развития Российской Федерации от 21.07.2016 № 460 «Об утверждении порядка согласования проектов документов территориального планирования муниципальных образований, состава и порядка работы согласительной комиссии при согласовании проектов документов территориального планирования», решением Новокузнецкого городского Совета народных депутатов от 29.10.2018 №14/120 «Об утверждении Положения о порядке организации и проведения общественных обсуждений или публичных слушаний при осуществлении градостроительной деятельности на территории Новокузнецкого городского округа», согласно сводному заключению Министерства экономического развития Российской Федерации о согласии с проектом внесения изменения в генеральный план Новокузнецкого городского округа Кемеровской области от 16.10.2024 №32731000-1сз\исх-31146, заключению Правительства Кемеровской области - Кузбасса на проект генерального плана Новокузнецкого городского округа с внесенными в него изменениями от 28.11.2024 №И12-01/11245, протоколу публичных слушаний от 08.05.2024 и заключению о результатах публичных слушаний по проекту генерального плана Новокузнецкого городского округа на период до 2044 года от 08.05.2024 №4444-12, на основании протокола заседания согласительной комиссии по урегулированию разногласий, послуживших основанием для подготовки заключения о несогласии с проектом внесения изменений в генеральный план Новокузнецкого городского округа от 10.12.2024, руководствуясь статьями 28, 32 и 33 Устава Новокузнецкого городского округа, Новокузнецкий городской Совет народных депутатов

РЕШИЛ:

1. Утвердить генеральный план Новокузнецкого городского округа на период до 2044 года в следующем составе:

- Положение о территориальном планировании согласно приложению №1 к настоящему решению;
- карта планируемого размещения объектов местного значения городского округа в области транспорта и автомобильных дорог согласно приложению №2 к настоящему решению;
- карта планируемого размещения объектов местного значения городского округа в области физической культуры и массового спорта, образования, науки, культуры и искусства,

социального обслуживания и молодежной политики согласно приложению №3 к настоящему решению;

- карта планируемого размещения объектов местного значения городского округа в области благоустройства и озеленения, массового отдыха и иных областях в связи с решением вопросов местного значения согласно приложению №4 к настоящему решению;

- карта планируемого размещения объектов местного значения в области водоотведения и инженерной подготовки территории согласно приложению №5 к настоящему решению;

- карта границ населенного пункта, входящего в состав муниципального образования, согласно приложению №6 к настоящему решению;

- карта функциональных зон муниципального образования согласно приложению №7 к настоящему решению;

- приложение к генеральному плану. Сведения о границах населенных пунктов (в том числе границах образуемых населенных пунктов) согласно приложению №8 к настоящему решению;

- Положение о территориальном планировании в области водоснабжения населения согласно приложению №9 к настоящему решению (не приводится);

- Положение о территориальном планировании в области электро-, тепло-, газо- и водоснабжения населения, водоотведения согласно приложению №10 к настоящему решению (не приводится);

- карта планируемого размещения объектов местного значения городского округа в области водоснабжения населения согласно приложению №11 к настоящему решению (не приводится);

- карта планируемого размещения объектов местного значения городского округа в области водоотведения населения согласно приложению №12 к настоящему решению (не приводится);

- карта планируемого размещения объектов местного значения городского округа в области электроснабжения населения согласно приложению №13 к настоящему решению (не приводится);

- карта планируемого размещения объектов местного значения городского округа в области теплоснабжения населения согласно приложению №14 к настоящему решению (не приводится);

- карта планируемого размещения объектов местного значения городского округа в области газоснабжения населения согласно приложению №15 к настоящему решению (не приводится).

2. Признать утратившими силу:

1) решение Новокузнецкого городского Совета народных депутатов от 16.06.2010 №9/120 «Об утверждении генерального плана Новокузнецкого городского округа»;

2) решение Новокузнецкого городского Совета народных депутатов от 03.06.2014 №6/61 «О внесении изменений в решение Новокузнецкого городского Совета народных депутатов от 16.06.2010 №9/120 «Об утверждении генерального плана города Новокузнецка»;

3) решение Новокузнецкого городского Совета народных депутатов от 02.03.2015 №2/20 «О внесении изменений в решение Новокузнецкого городского Совета народных депутатов от 16.06.2010 №9/120 «Об утверждении генерального плана города Новокузнецка»;

4) решение Новокузнецкого городского Совета народных депутатов от 02.11.2015 №10/113 «О внесении изменений в решение Новокузнецкого городского Совета народных депутатов от 16.06.2010 №9/120 «Об утверждении генерального плана города Новокузнецка»;

5) решение Новокузнецкого городского Совета народных депутатов от 14.09.2016 №12/165 «О внесении изменений в решение Новокузнецкого городского Совета народных депутатов от 16.06.2010 №9/120 «Об утверждении генерального плана города Новокузнецка»;

6) решение Новокузнецкого городского Совета народных депутатов от 28.06.2017 №7/55 «О внесении изменений в решение Новокузнецкого городского Совета народных депутатов от 16.06.2010 №9/120 «Об утверждении генерального плана города Новокузнецка»;

7) решение Новокузнецкого городского Совета народных депутатов от 13.06.2018 №7/69 «О внесении изменений в решение Новокузнецкого городского Совета народных депутатов от 16.06.2010 №9/120 «Об утверждении генерального плана города Новокузнецка»;

8) решение Новокузнецкого городского Совета народных депутатов от 29.01.2019 №1/6 «О внесении изменений в решение Новокузнецкого городского Совета народных депутатов от 16.06.2010 №9/120 «Об утверждении генерального плана города Новокузнецка»;

9) решение Новокузнецкого городского Совета народных депутатов от 24.12.2019 №17/126 «О внесении изменений в решение Новокузнецкого городского Совета народных депутатов от 16.06.2010 №9/120 «Об утверждении генерального плана города Новокузнецка»;

10) решение Новокузнецкого городского Совета народных депутатов от 30.06.2020 №9/65 «О внесении изменений в решение Новокузнецкого городского Совета народных депутатов от 16.06.2010 №9/120 «Об утверждении генерального плана города Новокузнецка»;

11) решение Новокузнецкого городского Совета народных депутатов от 03.03.2021 №3/22 «О внесении изменений в решение Новокузнецкого городского Совета народных депутатов от 16.06.2010 №9/120 «Об утверждении генерального плана города Новокузнецка»;

12) решение Новокузнецкого городского Совета народных депутатов от 24.11.2021 №4/35 «О внесении изменений в решение Новокузнецкого городского Совета народных депутатов от 16.06.2010 №9/120 «Об утверждении генерального плана города Новокузнецка»;

13) решение Новокузнецкого городского Совета народных депутатов от 21.06.2022 №9/78 «О внесении изменений в решение Новокузнецкого городского Совета народных депутатов от 16.06.2010 №9/120 «Об утверждении генерального плана города Новокузнецка»;

14) решение Новокузнецкого городского Совета народных депутатов от 30.08.2022 №12/83 «О внесении изменений в решение Новокузнецкого городского Совета народных депутатов от 16.06.2010 №9/120 «Об утверждении генерального плана города Новокузнецка»;

15) решение Новокузнецкого городского Совета народных депутатов от 29.11.2022 №17/124 «О внесении изменений в решение Новокузнецкого городского Совета народных депутатов от 16.06.2010 №9/120 «Об утверждении генерального плана города Новокузнецка»;

16) решение Новокузнецкого городского Совета народных депутатов от 24.01.2023 №1/5 «О внесении изменений в решение Новокузнецкого городского Совета народных депутатов от 16.06.2010 №9/120 «Об утверждении генерального плана города Новокузнецка»;

17) решение Новокузнецкого городского Совета народных депутатов от 27.06.2023 №7/66 «О внесении изменений в решение Новокузнецкого городского Совета народных депутатов от 16.06.2010 №9/120 «Об утверждении генерального плана Новокузнецкого городского округа».

3. Настоящее решение вступает в силу со дня, следующего за днем его официального опубликования.

4. Контроль за исполнением настоящего решения возложить на администрацию города Новокузнецка и комитет Новокузнецкого городского Совета народных депутатов по развитию промышленности, предпринимательства, градостроительства, землепользования и экологии.

Председатель
Новокузнецкого городского
Совета народных депутатов



А.К. Шелковникова

И.о. Главы города Новокузнецка

Е.А. Бедарев

г. Новокузнецк
«24» декабря 2024 года
№ 18/114

Положение о территориальном планировании

ВВЕДЕНИЕ

Генеральный план Новокузнецкого городского округа разработан в соответствии с Градостроительным кодексом Российской Федерации, Земельным кодексом Российской Федерации. В основу разработки положены документы стратегического и территориального планирования, нормативно-правовые акты федерального, регионального и местного уровней. Расчет потребности в объектах местного значения муниципального образования выполнен с учетом:

предельных значений расчетных показателей минимально допустимого уровня обеспеченности объектами местного значения и предельных значений максимально допустимого уровня территориальной доступности таких объектов для населения, установленных в региональных нормативах градостроительного проектирования Кемеровской области - Кузбасса;

расчетных показателей минимально допустимого уровня обеспеченности объектами местного значения и максимально допустимого уровня территориальной доступности таких объектов для населения, установленных в нормативах градостроительного проектирования Новокузнецкого городского округа.

Генеральный план разработан на следующие проектные периоды:

первая очередь (определение первоочередных мероприятий по реализации генерального плана) - до 2034 г.;

расчетный срок - до 2044 г.

Целью территориального планирования является определение назначения территорий в границах муниципального образования исходя из совокупности социальных, экономических, экологических и иных факторов с учетом интересов граждан и их объединений, Российской Федерации, Кемеровской области – Кузбасса и города Новокузнецка; формулирование бюджетных обязательств и создание условий для вовлечения частных инвестиций в пространственное развитие города, обеспечивающее достижение стратегических целей.

Решения генерального плана базируются на целях и задачах социально-экономического развития, продекларированных документами стратегического планирования всех уровней. Цели и приоритеты долгосрочного развития, направленные в том числе на качественное развитие имеющегося экономического потенциала города, развитие города как центра Южно-Кузбасской агломерации и научно-образовательного центра Кемеровской области – Кузбасса, создание качественного жизнеустройства населения, в долгосрочной перспективе определяют демографический потенциал муниципального образования в количестве 810 тыс. человек.

Прогнозируемый рост численности населения обуславливает необходимость развития селитебных территорий через расширение границ населенного пункта и городского округа в целом. Проектными решениями генерального плана в границу населенного пункта город Новокузнецк включена территория в районе Абагура, находящаяся в границе Новокузнецкого городского округа. В целях реализации масштабного инвестиционного проекта проектными решениями генерального плана в границу населенного пункта включена территория в районе села Тальжино, находящаяся в границе Новокузнецкого городского округа. Таким образом, площадь территории в границах населенного пункта город Новокузнецк увеличена на 609 га. Учитывая вовлекаемые территории под жилую застройку, градостроительная емкость территории городского округа, в установленных Законом Кемеровской области – Кузбасса от 17.12.2004 № 104-ОЗ «О статусе и границах муниципальных образований» (в ред. от

30.09.2024) границах, составляет не более 730 тыс. человек. Дальнейшее развитие города предполагает включение в границу Новокузнецкого городского округа и границу населенного пункта город Новокузнецк следующих территорий:

часть территории Новокузнецкого муниципального округа, примыкающая к Новоильинскому району города Новокузнецка и включающая часть села Бедарево;

часть территории Новокузнецкого муниципального округа, примыкающая к Новоильинскому району города Новокузнецка с западной стороны;

часть территории Новокузнецкого муниципального округа, примыкающая к Центральному району города Новокузнецка и поселку Елань, расположенная вдоль автомобильной дороги общего пользования регионального значения Обход г. Новокузнецка Развязки;

часть территории Новокузнецкого муниципального округа, примыкающая к Куйбышевскому району города Новокузнецка, расположенная между поселками Ленинский, Новый, Пушкино.

Общая площадь территорий, возможных к перспективному включению в границу городского округа в целях развития селитебных территорий, составляет 2198 га, градостроительная емкость – не менее 80,0 тыс. человек.

Для выстраивания ясной и социально ориентированной жилищной политики задачами территориального планирования являются определение территорий для разнообразного жилищного строительства, развитие и трансформация существующих жилых территорий. В области жилищного строительства генеральным планом города запланировано:

вовлечение неразграниченных территорий под многоквартирную жилую застройку за счет установления функциональной зоны смешанной и общественно-деловой застройки в Центральном районе – 107 га, в Заводском районе – 47 га, в Орджоникидзевском районе – 9 га, в Новоильинском районе – 209 га;

вовлечение неразграниченных территорий под многоквартирную жилую застройку за счет установления жилых функциональных зон в Центральном районе – 75 га, в Орджоникидзевском районе – 44 га, в Новоильинском районе – 10 га;

вовлечение неразграниченных территорий под индивидуальную жилую застройку за счет установления функциональной зоны застройки индивидуальными жилыми домами в Центральном районе – 22 га, в Кузнецком районе – 35 га, в Куйбышевском районе – 56 га, в Заводском районе – 49 га, в Орджоникидзевском районе – 66 га, в Новоильинском районе – 2 га;

вовлечение земель сельскохозяйственного назначения, включаемых в границу населенного пункта (территория в районе Абагура), под многоквартирную жилую застройку за счет установления функциональной зоны смешанной и общественно-деловой застройки общей площадью 87 га и установления жилых функциональных зон общей площадью 97 га;

развитие жилой застройки, в том числе занятой аварийной жилой застройкой, в Центральном районе: территория в районе улиц Хлебозаводская, Фестивальная; территория в границе улиц Кутузова, Циолковского, Транспортная, проспект Бардина, территория в районе проезда Дагестанский;

развитие жилой застройки, в том числе занятой аварийной жилой застройкой, в Кузнецком районе: территория в границе улиц Чекалина, Петракова, Метелкина, Бугарева; территория в районе улиц Обнорского, Народного;

развитие жилой застройки, в том числе занятой аварийной жилой застройкой, в Куйбышевском районе: территория в районе улицы Ростовская; территория в районе улицы Глинки, территория в районе улицы Челюскина; территория в районе улицы Нижнепролетарская;

развитие жилой застройки, в том числе занятой аварийной жилой застройкой, в Заводском районе: территория в районе улиц Горьковская, Первостроителей, проезд Чекистов; территория в районе улиц Тореза, 40 лет ВЛКСМ, проспекта Советской армии;

развитие жилой застройки, в том числе занятой аварийной жилой застройкой, в Орджоникидзевском: микрорайон Абашево; территория в районе пересечения улицы Зыряновской и переулка Шахтеростроительного; территория в районе пересечения улицы Разведчиков и переулка Магнитогорский; территория вдоль улицы Мурманская севернее улицы Разведчиков; в районе пересечения улиц Капитальная, Интернатная;

развитие жилой и нежилой застройки в Центральном районе: территории в микрорайоне Водный;

развитие нежилых территорий под многоквартирную жилую застройку в Орджоникидзевском районе, возле микрорайона Абашево общей площадью 23 га.

Генеральным планом созданы условия для развития научно-образовательного потенциала города через установление функциональной зоны специализированной общественной застройки (зона объектов, реализующих программы профессионального и высшего профессионального образования) на неразграниченных территориях в Центральном, Кузнецком районах общей площадью 27 га; развитие территорий, занятых аварийной жилой застройкой, и установление функциональной зоны специализированной общественной застройки (зона объектов, реализующих программы профессионального и высшего профессионального образования) в Кузнецком районе, в Куйбышевском районе, общей площадью 6 га.

Для достижения стратегических показателей социально-экономического и пространственного развития Новокузнецка, направленных на обеспечение высокого качества жизни населения и развитие человеческого капитала, генеральным планом города предусмотрено:

73 детских сада суммарной вместимостью 16,3 тыс. мест, в том числе 33 детских сада на 7,2 тыс. мест в Центральном районе, 9 детских садов на 2,3 тыс. мест в Заводском районе, 7 детских садов на 1,6 тыс. мест в Орджоникидзевском районе, 11 детских садов на 2,5 тыс. мест в Новоильинском районе, 9 детских садов на 1,8 тыс. мест в Куйбышевском районе, 4 детских сада на 0,9 тыс. мест в Кузнецком районе;

23 школы суммарной вместимостью 24,8 тыс. мест, в том числе 10 школ на 11,7 тыс. мест в Центральном районе, 5 школ на 6,2 тыс. мест в Новоильинском районе, 3 школы на 2,2 тыс. мест в Куйбышевском районе, 3 школы на 3,6 тыс. мест в Орджоникидзевском районе, 1 школа на 600 мест в Заводском районе, 1 школа на 500 мест в Кузнецком районе;

реконструкция школы №52 в Центральном районе;

строительство специальной коррекционной школы для детей с нарушениями речи и зрения на 500 мест в Центральном районе;

строительство образовательного комплекса «начальная школа – детский сад» на 1,1 тыс. мест в Новоильинском районе;

строительство образовательного комплекса с общеобразовательной школой на 1750 мест и встроенно-пристроенным детским садом на 150 мест в Центральном районе;

строительство 11 детских школ искусств суммарной вместимостью 3,5 тыс. мест (из них 4 в Центральном районе, по 2 в Орджоникидзевском и Новоильинском районах, по 1 в Заводском и Куйбышевском районах, 1 в Кузнецком районе), 6 домов детского творчества суммарной вместимостью 2,1 тыс. мест, 2 спортивных школ вместимостью 0,3 тыс. мест и детского центра развития на 60 мест в Новоильинском районе, кванториума в Центральном районе;

строительство объектов спорта суммарной единовременной пропускной способностью 3,1 тыс. человек, в том числе: 13 физкультурно-оздоровительных (спортивных) комплексов и 7 спортивных корпусов (центров) (также в отдаленных микрорайонах «пос. Притомский», «Абашево» Орджоникидзевского района, микрорайонах «Листвяги» и «Верхнее Редаково» Куйбышевского района); спортивного зала для занятий настольным теннисом; спортивно-досугового объекта с бассейном; 2 плавательных бассейнов; 4 стадионов, в том числе горнолыжного стадиона; футбольного поля с искусственным покрытием; центра единоборств, спортивной и художественной гимнастики; крытого катка с искусственным льдом; крытого легкоатлетического манежа; биатлонного центра; многофункционального конно-спортивного

комплекса; центра водных видов спорта; скалодрома; трассы для мотокросса и ВМХ-трассы (в составе экстрим-парка); реконструкция действующих объектов: лыжной базы в Куйбышевском районе, горнолыжного комплекса в Заводском районе, хоккейного стадиона и стадиона Регби в Кузнецком районе;

создание инфраструктуры, обеспечивающей развитие единого культурного пространства, в том числе: строительство 6 учреждений культуры клубного типа – многофункциональных культурно-досуговых комплексов в Центральном, Орджоникидзевском (в т. ч. в микрорайоне «Прибрежный») и Новоильинском районах, культурно-выставочного центра в Новоильинском районе, культурного центра с концертным залом в Центральном районе; строительство 3 музеев (художественный и краеведческий в Кузнецком районе, музей Качуры в Новоильинском районе); строительство 3 библиотек с детским отделением в Центральном районе; реконструкция 4 библиотек с переводом в формат модельных библиотек (Центральная городская библиотека им. Н.В. Гоголя, Центральная детская библиотека им. Э.Д. Гольцмана, библиотека им. Д.С. Лихачева, детская библиотека «Вдохновение»), реконструкция 4 учреждений культуры клубного типа (ДК «Строитель» МАУ «МКДК Центрального района», ДК Куйбышевского района МАУ «МКДК Куйбышевского района», МАУК «ДЦ «Комсомолец», Дворец им. Маяковского МАУ «МКДК Орджоникидзевского района») и реконструкция 2 музеев (музей дом купца Фонарёва А.Е. (МАУ Музей-заповедник «Кузнецкая крепость») и МАУК «Литературно-мемориальный музей Ф.М. Достоевского»);

строительство центра уличной культуры с городским молодежным центром в Центральном районе и строительство 7 молодежных центров (молодежное пространство по месту жительства) в разных районах города (в Новоильинском, Орджоникидзевском и Центральном районах в составе многофункциональных культурно-досуговых комплексов, культурно-выставочных центров);

строительство инфраструктуры социального обслуживания населения, в том числе досуговых центров для граждан пожилого возраста в каждом районе города, центра реабилитации детей и подростков с ограниченными возможностями здоровья в Заводском районе, социальной гостиницы в Кузнецком районе.

Развитие системы здравоохранения предполагает реализацию мероприятий вышестоящего уровня. Генеральным планом учтено строительство следующих медицинских организаций:

1 амбулаторно-поликлинического учреждения на 450 посещений в смену;

3 поликлиник, в том числе 1 детской, суммарной мощностью 1820 посещений в смену;

Новокузнецкого филиала Государственного бюджетного учреждения здравоохранения «Кузбасский клинический кардиологический диспансер имени академика Л.С. Барбараша» на 108 посещений в смену;

корпуса НФ ГБУЗ «Кузбасский клинический кардиологический диспансер имени академика Л.С. Барбараша»;

станции скорой медицинской помощи на 1 автомобиль.

Создание условий для развития системы здравоохранения планируется в том числе за счет установления функциональной зоны специализированной общественной застройки (зона объектов здравоохранения) на неразграниченных территориях в Кузнецком, Куйбышевском, Орджоникидзевском, Новоильинском районах общей площадью 5 га.

Для обеспечения жителей благоустроенными территориями для отдыха и проведения досуга на открытом воздухе в генеральном плане предусмотрено размещение объектов благоустройства общей площадью 618,4 га, в том числе: 5 парков районного значения в Кузнецком, Куйбышевском, Заводском, Орджоникидзевском и Новоильинском районах общей площадью около 90 га; 5 тематических парков в Центральном, Куйбышевском и Заводском районах общей площадью 212 га; оборудованное место массовой околородной рекреации – 2 объекта общей площадью 132 га; набережные рек Томь, Аба, Кондома – 7 объектов общей площадью 100,4 га; площади, скверы, бульвары – 32 объекта общей площадью 83,7 га. В Орджоникидзевском районе предусмотрена реконструкция парка культуры и отдыха им. Маяковского. Развитие системы озеленения и обустройство мест проведения досуга и отдыха

населения возможно за счет размещения дополнительных объектов в установленных генеральным планом функциональных зонах: озелененных территорий общего пользования (парки, сады, скверы, бульвары, городские леса), рекреационного назначения. Общая площадь зоны озелененных территорий общего пользования (парки, сады, скверы, бульвары, городские леса) в границах городского округа составляет 1115 га, общая площадь зон рекреационного назначения составляет 671 га.

В целях осуществления деятельности по обращению с животными без владельцев предусмотрено размещение приюта для безнадзорных животных.

Также на территории городского округа предусмотрено: размещение 2 колумбариев; размещение 5 площадок складирования снега.

Стимулирование развития инвестиционной деятельности и создания дополнительных рабочих мест планируется за счет установления производственных зон на неразграниченных территориях общей площадью около 1400 га.

Улучшение экологической ситуации в городе планируется за счет размещения объекта регионального значения линия компостирования ООО «Эколэнд», реконструкции полигона ТБО г. Новокузнецка.

В целях сбалансированного развития транспортной инфраструктуры необходимо предусмотреть реализацию мероприятий вышестоящего уровня по модернизации объектов железнодорожного, воздушного и автомобильного транспорта, в том числе организация скоростного железнодорожного движения на участке Новосибирск – Новокузнецк, строительство дополнительных главных путей на участке Томусинская – Ерунаково, модернизация аэропорта «Спиченково», модернизация автодорожной сети. В целях развития городского транспортного каркаса генеральным планом предусмотрены мероприятия по строительству и реконструкции объектов транспортной инфраструктуры, обеспечивающих нормативное качество городской среды, в том числе:

строительство магистральных улиц общегородского значения 55,22 км;

реконструкция магистральных улиц общегородского значения 38,65 км;

строительство мостовых сооружений через р. Томь 3 объекта;

строительство мостовых сооружений через р. Кондома 2 объекта;

строительство путепроводов через железную дорогу 6 объектов;

строительство трамвайных линий 36,22 км;

строительство троллейбусных линий 30,15 км;

строительство транспортно-пересадочных узлов 6 объектов суммарная площадь около 8 га;

строительство транспортно-логистических комплексов 4 объекта суммарной площадью около 200 га.

1. Сведения о видах, назначении и наименованиях планируемых для размещения объектов местного значения городского округа, их основные характеристики, их местоположение

1.1. Объекты образования

№	Наименование объекта	Вид объекта	Назначение объекта	Статус объекта	Характеристика объекта		Местоположение объекта (населенный пункт, адрес, функциональная зона)	Вид зоны с особыми условиями/ количественный показатель	Срок реализации
					Наименование характеристик	Количественный показатель			
1	2	3	4	5	6	7	8	9	10
1.1	Детский сад*	Дошкольная образовательная организация	Организация предоставления общедоступного и бесплатного дошкольного образования	Планируемый к размещению	Вместимость, мест	360	Новокузнецкий городской округ, город Новокузнецк, Заводской район, 16 мкр., зона смешанной и общественно-деловой застройки	-	Первая очередь
1.2	Детский сад*	Дошкольная образовательная организация	Организация предоставления общедоступного и бесплатного дошкольного образования	Планируемый к размещению	Вместимость, мест	360	Новокузнецкий городской округ, город Новокузнецк, Заводской район, 8 мкр., зона смешанной и общественно-деловой застройки	-	Первая очередь
1.3	Детский сад*	Дошкольная образовательная организация	Организация предоставления общедоступного и бесплатного дошкольного образования	Планируемый к размещению	Вместимость, мест	360	Новокузнецкий городской округ, город Новокузнецк, Заводской район, 9 мкр., зона смешанной и общественно-деловой застройки	-	Первая очередь
1.4	Детский сад*	Дошкольная образовательная организация	Организация предоставления общедоступного и бесплатного дошкольного образования	Планируемый к размещению	Вместимость, мест	360	Новокузнецкий городской округ, город Новокузнецк, Заводской район, квартал 2, зона смешанной и общественно-деловой застройки	-	Первая очередь
1.5	Детский сад*	Дошкольная образовательная организация	Организация предоставления общедоступного и	Планируемый к размещению	Вместимость, мест	250	Новокузнецкий городской округ, город Новокузнецк,	-	Первая очередь

1	2	3	4	5	6	7	8	9	10
			бесплатного дошкольного образования				Кузнецкий район, квартал 16, зона смешанной и общественно-деловой застройки		
1.6	Детский сад*	Дошкольная образовательная организация	Организация предоставления общедоступного и бесплатного дошкольного образования	Планируемый к размещению	Вместимость, мест	250	Новокузнецкий городской округ, город Новокузнецк, Кузнецкий район, квартал 29, зона смешанной и общественно-деловой застройки	-	Первая очередь
1.7	Детский сад	Дошкольная образовательная организация	Организация предоставления общедоступного и бесплатного дошкольного образования	Планируемый к размещению	Вместимость, мест	250	Новокузнецкий городской округ, город Новокузнецк, Кузнецкий район, мкр. «Малоэтажка», многофункциональная общественно-деловая зона	-	Первая очередь
1.8	Детский сад	Дошкольная образовательная организация	Организация предоставления общедоступного и бесплатного дошкольного образования	Планируемый к размещению	Вместимость, мест	300	Новокузнецкий городской округ, город Новокузнецк, Куйбышевский район, квартал 11, зона смешанной и общественно-деловой застройки	-	Первая очередь
1.9	Детский сад*	Дошкольная образовательная организация	Организация предоставления общедоступного и бесплатного дошкольного образования	Планируемый к размещению	Вместимость, мест	110	Новокузнецкий городской округ, город Новокузнецк, Куйбышевский район, мкр. «Верхнее Редаково», многофункциональная общественно-деловая зона	-	Первая очередь
1.10	Детский сад*	Дошкольная образовательная организация	Организация предоставления общедоступного и	Планируемый к размещению	Вместимость, мест	140	Новокузнецкий городской округ, город Новокузнецк,	-	Первая очередь

1	2	3	4	5	6	7	8	9	10
			бесплатного дошкольного образования				Куйбышевский район, мкр. «Точилино», многофункциональная общественно-деловая зона		
1.11	Детский сад	Дошкольная образовательная организация	Организация предоставления общедоступного и бесплатного дошкольного образования	Планируемый к размещению	Вместимость, мест	80	Новокузнецкий городской округ, город Новокузнецк, Новоильинский район, 24 мкр., ул. Березова роща, 35, зона смешанной и общественно-деловой застройки	-	Первая очередь
1.12	Детский сад	Дошкольная образовательная организация	Организация предоставления общедоступного и бесплатного дошкольного образования	Планируемый к размещению	Вместимость, мест	300	Новокузнецкий городской округ, город Новокузнецк, Новоильинский район, 25 мкр., зона смешанной и общественно-деловой застройки	-	Первая очередь
1.13	Детский сад	Дошкольная образовательная организация	Организация предоставления общедоступного и бесплатного дошкольного образования	Планируемый к размещению	Вместимость, мест	300	Новокузнецкий городской округ, город Новокузнецк, Новоильинский район, 25 мкр., многофункциональная общественно-деловая зона	-	Первая очередь
1.14	Детский сад	Дошкольная образовательная организация	Организация предоставления общедоступного и бесплатного дошкольного образования	Планируемый к размещению	Вместимость, мест	200	Новокузнецкий городской округ, город Новокузнецк, Новоильинский район, 7 мкр., зона смешанной и общественно-деловой застройки	-	Первая очередь
1.15	Детский сад	Дошкольная образовательная организация	Организация предоставления	Планируемый к	Вместимость, мест	200	Новокузнецкий городской округ,	-	Первая очередь

1	2	3	4	5	6	7	8	9	10
		организация	общедоступного и бесплатного дошкольного образования	размещению			город Новокузнецк, Новоильинский район, 7 мкр., зона смешанной и общественно-деловой застройки		
1.16	Детский сад	Дошкольная образовательная организация	Организация предоставления общедоступного и бесплатного дошкольного образования	Планируемый к размещению	Вместимость, мест	200	Новокузнецкий городской округ, город Новокузнецк, Новоильинский район, 7 мкр., зона смешанной и общественно-деловой застройки	-	Первая очередь
1.17	Детский сад	Дошкольная образовательная организация	Организация предоставления общедоступного и бесплатного дошкольного образования	Планируемый к размещению	Вместимость, мест	180	Новокузнецкий городской округ, город Новокузнецк, Новоильинский район, 20 мкр., жилые зоны	-	Расчетный срок
1.18	Детский сад	Дошкольная образовательная организация	Организация предоставления общедоступного и бесплатного дошкольного образования	Планируемый к размещению	Вместимость, мест	140	Новокузнецкий городской округ, город Новокузнецк, Новоильинский район, 14-14а мкр., жилые зоны	-	Первая очередь
1.19	Детский сад	Дошкольная образовательная организация	Организация предоставления общедоступного и бесплатного дошкольного образования	Планируемый к размещению	Вместимость, мест	250	Новокузнецкий городской округ, город Новокузнецк, Орджоникидзевский район, жилой район «Прибрежный», жилые зоны	-	Первая очередь
1.20	Детский сад	Дошкольная образовательная организация	Организация предоставления общедоступного и бесплатного дошкольного образования	Планируемый к размещению	Вместимость, мест	240	Новокузнецкий городской округ, город Новокузнецк, Центральный район, 45-46 мкр., зона смешанной и общественно-деловой застройки	-	Первая очередь

1	2	3	4	5	6	7	8	9	10
1.21	Детский сад*	Дошкольная образовательная организация	Организация предоставления общедоступного и бесплатного дошкольного образования	Планируемый к размещению	Вместимость, мест	250	Новокузнецкий городской округ, город Новокузнецк, Центральный район, 71-72 мкр., зона смешанной и общественно-деловой застройки	-	Первая очередь
1.22	Детский сад	Дошкольная образовательная организация	Организация предоставления общедоступного и бесплатного дошкольного образования	Планируемый к размещению	Вместимость, мест	240	Новокузнецкий городской округ, город Новокузнецк, Центральный район, квартал 37, зона смешанной и общественно-деловой застройки	-	Первая очередь
1.23	Детский сад*	Дошкольная образовательная организация	Организация предоставления общедоступного и бесплатного дошкольного образования	Планируемый к размещению	Вместимость, мест	250	Новокузнецкий городской округ, город Новокузнецк, Центральный район, квартал 5, зона смешанной и общественно-деловой застройки	-	Первая очередь
1.24	Детский сад	Дошкольная образовательная организация	Организация предоставления общедоступного и бесплатного дошкольного образования	Планируемый к размещению	Вместимость, мест	140	Новокузнецкий городской округ, город Новокузнецк, Заводской район, проезд Ангарский, зона застройки индивидуальными жилыми домами	-	Расчетный срок
1.25	Детский сад	Дошкольная образовательная организация	Организация предоставления общедоступного и бесплатного дошкольного образования	Планируемый к размещению	Вместимость, мест	140	Новокузнецкий городской округ, город Новокузнецк, Заводской район, ул. Климасенко, жилые зоны	-	Расчетный срок
1.26	Детский сад	Дошкольная образовательная организация	Организация предоставления общедоступного и бесплатного дошкольного образования	Планируемый к размещению	Вместимость, мест	140	Новокузнецкий городской округ, город Новокузнецк,	-	Расчетный срок

1	2	3	4	5	6	7	8	9	10
			бесплатного дошкольного образования				Заводской район, ул. Эльтонская, многофункциональная общественно-деловая зона		
1.27	Детский сад	Дошкольная образовательная организация	Организация предоставления общедоступного и бесплатного дошкольного образования	Планируемый к размещению	Вместимость, мест	200	Новокузнецкий городской округ, город Новокузнецк, Заводской район, западнее территории по ул. Тореза 121 в, зона смешанной и общественно-деловой застройки	-	Расчетный срок
1.28	Детский сад	Дошкольная образовательная организация	Организация предоставления общедоступного и бесплатного дошкольного образования	Планируемый к размещению	Вместимость, мест	200	Новокузнецкий городской округ, город Новокузнецк, Заводской район, Озерный-1, зона смешанной и общественно-деловой застройки	-	Расчетный срок
1.29	Детский сад	Дошкольная образовательная организация	Организация предоставления общедоступного и бесплатного дошкольного образования	Планируемый к размещению	Вместимость, мест	140	Новокузнецкий городской округ, город Новокузнецк, Кузнецкий район, мкр. «Форштадт», зона смешанной и общественно-деловой застройки	-	Расчетный срок
1.30	Детский сад	Дошкольная образовательная организация	Организация предоставления общедоступного и бесплатного дошкольного образования	Планируемый к размещению	Вместимость, мест	140	Новокузнецкий городской округ, город Новокузнецк, Куйбышевский район, жилой район «Лучезарный», жилые зоны	-	Расчетный срок
1.31	Детский сад	Дошкольная образовательная организация	Организация предоставления общедоступного и бесплатного	Планируемый к размещению	Вместимость, мест	140	Новокузнецкий городской округ, город Новокузнецк, Куйбышевский	-	Расчетный срок

1	2	3	4	5	6	7	8	9	10
			дошкольного образования				район, жилой район «Лучезарный», многофункциональная общественно-деловая зона		
1.32	Детский сад	Дошкольная образовательная организация	Организация предоставления общедоступного и бесплатного дошкольного образования	Планируемый к размещению	Вместимость, мест	200	Новокузнецкий городской округ, город Новокузнецк, Куйбышевский район, квартал 9, зона смешанной и общественно-деловой застройки	-	Расчетный срок
1.33	Детский сад	Дошкольная образовательная организация	Организация предоставления общедоступного и бесплатного дошкольного образования	Планируемый к размещению	Вместимость, мест	140	Новокузнецкий городской округ, город Новокузнецк, Куйбышевский район, мкр. «Листвяги», зона смешанной и общественно-деловой застройки	-	Расчетный срок
1.34	Детский сад	Дошкольная образовательная организация	Организация предоставления общедоступного и бесплатного дошкольного образования	Планируемый к размещению	Вместимость, мест	360	Новокузнецкий городской округ, город Новокузнецк, Куйбышевский район, мкр. «Нижнее Редаково», зона смешанной и общественно-деловой застройки	-	Расчетный срок
1.35	Детский сад	Дошкольная образовательная организация	Организация предоставления общедоступного и бесплатного дошкольного образования	Планируемый к размещению	Вместимость, мест	300	Новокузнецкий городской округ, город Новокузнецк, Куйбышевский район, мкр. «Точирино», многофункциональная общественно-деловая зона	-	Расчетный срок
1.36	Детский сад	Дошкольная	Организация	Планируемый	Вместимость,	180	Новокузнецкий	-	Расчетный

1	2	3	4	5	6	7	8	9	10
		образовательная организация	предоставления общедоступного и бесплатного дошкольного образования	к размещению	мест		городской округ, город Новокузнецк, Новоильинский район, 20 мкр., жилые зоны		срок
1.37	Детский сад	Дошкольная образовательная организация	Организация предоставления общедоступного и бесплатного дошкольного образования	Планируемый к размещению	Вместимость, мест	250	Новокузнецкий городской округ, город Новокузнецк, Новоильинский район, 6 мкр, зона смешанной и общественно-деловой застройки	-	Расчетный срок
1.38	Детский сад	Дошкольная образовательная организация	Организация предоставления общедоступного и бесплатного дошкольного образования	Планируемый к размещению	Вместимость, мест	250	Новокузнецкий городской округ, город Новокузнецк, Новоильинский район, 6 мкр, зона смешанной и общественно-деловой застройки	-	Расчетный срок
1.39	Детский сад	Дошкольная образовательная организация	Организация предоставления общедоступного и бесплатного дошкольного образования	Планируемый к размещению	Вместимость, мест	200	Новокузнецкий городской округ, город Новокузнецк, Орджоникидзевский район, 13 мкр., зона смешанной и общественно-деловой застройки	-	Расчетный срок
1.40	Детский сад	Дошкольная образовательная организация	Организация предоставления общедоступного и бесплатного дошкольного образования	Планируемый к размещению	Вместимость, мест	250	Новокузнецкий городской округ, город Новокузнецк, Орджоникидзевский район, 16 мкр., жилые зоны	-	Расчетный срок
1.41	Детский сад	Дошкольная образовательная организация	Организация предоставления общедоступного и бесплатного дошкольного образования	Планируемый к размещению	Вместимость, мест	200	Новокузнецкий городской округ, город Новокузнецк, Орджоникидзевский район, 14 мкр., зона смешанной и	-	Расчетный срок

1	2	3	4	5	6	7	8	9	10
							общественно-деловой застройки		
1.42	Детский сад	Дошкольная образовательная организация	Организация предоставления общедоступного и бесплатного дошкольного образования	Планируемый к размещению	Вместимость, мест	250	Новокузнецкий городской округ, город Новокузнецк, Орджоникидзевский район, 9 б, в мкр., зона смешанной и общественно-деловой застройки	-	Расчетный срок
1.43	Детский сад	Дошкольная образовательная организация	Организация предоставления общедоступного и бесплатного дошкольного образования	Планируемый к размещению	Вместимость, мест	200	Новокузнецкий городской округ, город Новокузнецк, Орджоникидзевский район, Г мкр., жилые зоны	-	Расчетный срок
1.44	Детский сад	Дошкольная образовательная организация	Организация предоставления общедоступного и бесплатного дошкольного образования	Планируемый к размещению	Вместимость, мест	250	Новокузнецкий городской округ, город Новокузнецк, Орджоникидзевский район, жилой район «Прибрежный, жилые зоны	-	Расчетный срок
1.45	Детский сад	Дошкольная образовательная организация	Организация предоставления общедоступного и бесплатного дошкольного образования	Планируемый к размещению	Вместимость, мест	250	Новокузнецкий городской округ, город Новокузнецк, Центральный район, квартал 36а, зона смешанной и общественно-деловой застройки	-	Расчетный срок
1.46	Детский сад	Дошкольная образовательная организация	Организация предоставления общедоступного и бесплатного дошкольного образования	Планируемый к размещению	Вместимость, мест	250	Новокузнецкий городской округ, город Новокузнецк, Центральный район, мкр. «Абагур», жилые зоны	-	Расчетный срок
1.47	Детский сад	Дошкольная образовательная организация	Организация предоставления общедоступного и бесплатного	Планируемый к размещению	Вместимость, мест	250	Новокузнецкий городской округ, город Новокузнецк, Центральный район,	-	Расчетный срок

1	2	3	4	5	6	7	8	9	10
			дошкольного образования				мкр. «Абагур», жилые зоны		
1.48	Детский сад	Дошкольная образовательная организация	Организация предоставления общедоступного и бесплатного дошкольного образования	Планируемый к размещению	Вместимость, мест	250	Новокузнецкий городской округ, город Новокузнецк, Центральный район, мкр. «Абагур», жилые зоны	-	Расчетный срок
1.49	Детский сад	Дошкольная образовательная организация	Организация предоставления общедоступного и бесплатного дошкольного образования	Планируемый к размещению	Вместимость, мест	250	Новокузнецкий городской округ, город Новокузнецк, Центральный район, мкр. «Абагур», жилые зоны	-	Расчетный срок
1.50	Детский сад	Дошкольная образовательная организация	Организация предоставления общедоступного и бесплатного дошкольного образования	Планируемый к размещению	Вместимость, мест	250	Новокузнецкий городской округ, город Новокузнецк, Центральный район, мкр. «Абагур», жилые зоны	-	Расчетный срок
1.51	Детский сад	Дошкольная образовательная организация	Организация предоставления общедоступного и бесплатного дошкольного образования	Планируемый к размещению	Вместимость, мест	250	Новокузнецкий городской округ, город Новокузнецк, Центральный район, мкр. «Абагур», жилые зоны	-	Расчетный срок
1.52	Детский сад	Дошкольная образовательная организация	Организация предоставления общедоступного и бесплатного дошкольного образования	Планируемый к размещению	Вместимость, мест	250	Новокузнецкий городской округ, город Новокузнецк, Центральный район, мкр. «Абагур», зона смешанной и общественно-деловой застройки	-	Расчетный срок
1.53	Детский сад	Дошкольная образовательная организация	Организация предоставления общедоступного и бесплатного дошкольного образования	Планируемый к размещению	Вместимость, мест	250	Новокузнецкий городской округ, город Новокузнецк, Центральный район, мкр. «Абагур», зона смешанной и общественно-	-	Расчетный срок

1	2	3	4	5	6	7	8	9	10
							деловой застройки		
1.54	Детский сад	Дошкольная образовательная организация	Организация предоставления общедоступного и бесплатного дошкольного образования	Планируемый к размещению	Вместимость, мест	250	Новокузнецкий городской округ, город Новокузнецк, Центральный район, мкр. «Абагур», зона смешанной и общественно-деловой застройки	-	Расчетный срок
1.55	Детский сад	Дошкольная образовательная организация	Организация предоставления общедоступного и бесплатного дошкольного образования	Планируемый к размещению	Вместимость, мест	250	Новокузнецкий городской округ, город Новокузнецк, Центральный район, мкр. «Абагур», зона смешанной и общественно-деловой застройки	-	Расчетный срок
1.56	Детский сад	Дошкольная образовательная организация	Организация предоставления общедоступного и бесплатного дошкольного образования	Планируемый к размещению	Вместимость, мест	250	Новокузнецкий городской округ, город Новокузнецк, Центральный район, мкр. «Абагур», зона смешанной и общественно-деловой застройки	-	Расчетный срок
1.57	Детский сад	Дошкольная образовательная организация	Организация предоставления общедоступного и бесплатного дошкольного образования	Планируемый к размещению	Вместимость, мест	300	Новокузнецкий городской округ, город Новокузнецк, Центральный район, мкр. «Абагур», зона смешанной и общественно-деловой застройки	-	Расчетный срок
1.58	Детский сад	Дошкольная образовательная организация	Организация предоставления общедоступного и бесплатного дошкольного образования	Планируемый к размещению	Вместимость, мест	250	Новокузнецкий городской округ, город Новокузнецк, Центральный район, мкр. «Водный», зона смешанной и общественно-деловой застройки	-	Расчетный срок

1	2	3	4	5	6	7	8	9	10
1.59	Детский сад	Дошкольная образовательная организация	Организация предоставления общедоступного и бесплатного дошкольного образования	Планируемый к размещению	Вместимость, мест	280	Новокузнецкий городской округ, город Новокузнецк, Центральный район, мкр. «Водный», зона смешанной и общественно-деловой застройки	-	Расчетный срок
1.60	Детский сад	Дошкольная образовательная организация	Организация предоставления общедоступного и бесплатного дошкольного образования	Планируемый к размещению	Вместимость, мест	200	Новокузнецкий городской округ, город Новокузнецк, Центральный район, мкр. «Водный», жилые зоны	-	Расчетный срок
1.61	Детский сад	Дошкольная образовательная организация	Организация предоставления общедоступного и бесплатного дошкольного образования	Планируемый к размещению	Вместимость, мест	200	Новокузнецкий городской округ, город Новокузнецк, Центральный район, мкр. «Водный», зона смешанной и общественно-деловой застройки	-	Расчетный срок
1.62	Детский сад	Дошкольная образовательная организация	Организация предоставления общедоступного и бесплатного дошкольного образования	Планируемый к размещению	Вместимость, мест	280	Новокузнецкий городской округ, город Новокузнецк, Центральный район, мкр. «Водный», зона смешанной и общественно-деловой застройки	-	Расчетный срок
1.63	Детский сад	Дошкольная образовательная организация	Организация предоставления общедоступного и бесплатного дошкольного образования	Планируемый к размещению	Вместимость, мест	90	Новокузнецкий городской округ, город Новокузнецк, Центральный район, мкр. «Водный», зона смешанной и общественно-деловой застройки	-	Расчетный срок
1.64	Детский сад	Дошкольная образовательная организация	Организация предоставления общедоступного и бесплатного дошкольного образования	Планируемый к размещению	Вместимость, мест	300	Новокузнецкий городской округ, город Новокузнецк, Центральный район, мкр. «Водный», зона смешанной и общественно-деловой застройки	-	Расчетный срок

1	2	3	4	5	6	7	8	9	10
			бесплатного дошкольного образования				Центральный район, мкр. «Абагур-Лесной», жилые зоны		
1.65	Детский сад	Дошкольная образовательная организация	Организация предоставления общедоступного и бесплатного дошкольного образования	Планируемый к размещению	Вместимость, мест	250	Новокузнецкий городской округ, город Новокузнецк, Центральный район, мкр. «Абагур-Лесной», жилые зоны	-	Расчетный срок
1.66	Детский сад	Дошкольная образовательная организация	Организация предоставления общедоступного и бесплатного дошкольного образования	Планируемый к размещению	Вместимость, мест	250	Новокузнецкий городской округ, город Новокузнецк, Центральный район, мкр. Левобережный, зона смешанной и общественно-деловой застройки	-	Расчетный срок
1.67	Детский сад	Дошкольная образовательная организация	Организация предоставления общедоступного и бесплатного дошкольного образования	Планируемый к размещению	Вместимость, мест	200	Новокузнецкий городской округ, город Новокузнецк, Центральный район, ул. Хлебозаводская, зона смешанной и общественно-деловой застройки	-	Расчетный срок
1.68	Общеобразовательная школа	Общеобразовательная организация	Организация предоставления общедоступного и бесплатного начального общего, основного общего, среднего общего образования	Планируемый к размещению	Вместимость, мест	600	Новокузнецкий городской округ, город Новокузнецк, Заводской район, Озерный-2, зона смешанной и общественно-деловой застройки	-	Первая очередь
1.69	Специальная коррекционная школа для детей с нарушениями речи и зрения	Общеобразовательная организация	Организация предоставления общедоступного и бесплатного начального общего, основного общего, среднего общего образования	Планируемый к размещению	Вместимость, мест	500	Новокузнецкий городской округ, город Новокузнецк, Центральный район, мкр. «Абагур», многофункциональная общественно-деловая зона	-	Первая очередь

1	2	3	4	5	6	7	8	9	10
1.70	Общеобразовательная школа	Общеобразовательная организация	Организация предоставления общедоступного и бесплатного начального общего, основного общего, среднего общего образования	Планируемый к размещению	Вместимость, мест	1200	Новокузнецкий городской округ, город Новокузнецк, Новоильинский район, 20 мкр., жилые зоны	-	Первая очередь
1.71	Общеобразовательная школа	Общеобразовательная организация	Организация предоставления общедоступного и бесплатного начального общего, основного общего, среднего общего образования	Планируемый к размещению	Вместимость, мест	1500	Новокузнецкий городской округ, город Новокузнецк, Новоильинский район, 25 мкр., зона смешанной и общественно-деловой застройки	-	Первая очередь
1.72	Общеобразовательная школа	Общеобразовательная организация	Организация предоставления общедоступного и бесплатного начального общего, основного общего, среднего общего образования	Планируемый к размещению	Вместимость, мест	1100	Новокузнецкий городской округ, город Новокузнецк, Новоильинский район, 25 мкр., зона смешанной и общественно-деловой застройки	-	Первая очередь
1.73	Образовательное учреждение для детей дошкольного и младшего школьного возраста (начальная школа – детский сад)	Общеобразовательная организация	Организация предоставления общедоступного и бесплатного начального общего, основного общего, среднего общего образования	Планируемый к размещению	Вместимость, мест	1055	Новокузнецкий городской округ, город Новокузнецк, Новоильинский район, квартал 18, жилые зоны	-	Первая очередь
1.74	Общеобразовательная школа	Общеобразовательная организация	Организация предоставления общедоступного и бесплатного начального общего, основного общего, среднего общего	Планируемый к размещению	Вместимость, мест	1200	Новокузнецкий городской округ, город Новокузнецк, Орджоникидзевский район, Е мкр., жилые зоны	-	Первая очередь

1	2	3	4	5	6	7	8	9	10
			образования						
1.75	Общеобразовательная школа	Общеобразовательная организация	Организация предоставления общедоступного и бесплатного начального общего, основного общего, среднего общего образования	Планируемый к размещению	Вместимость, мест	1200	Новокузнецкий городской округ, город Новокузнецк, Орджоникидзевский район, жилой район «Прибрежный», жилые зоны	-	Первая очередь
1.76	Общеобразовательная школа	Общеобразовательная организация	Организация предоставления общедоступного и бесплатного начального общего, основного общего, среднего общего образования	Планируемый к размещению	Вместимость, мест	600	Новокузнецкий городской округ, город Новокузнецк, Центральный район, мкр. «Абагур», зона смешанной и общественно-деловой застройки	-	Первая очередь
1.77	Общеобразовательная школа	Общеобразовательная организация	Организация предоставления общедоступного и бесплатного начального общего, основного общего, среднего общего образования	Планируемый к размещению	Вместимость, мест	1300	Новокузнецкий городской округ, город Новокузнецк, Центральный район, мкр. «Водный», жилые зоны	-	Расчетный срок
1.78	МБОУ «СОШ №52»	Общеобразовательная организация	Организация предоставления общедоступного и бесплатного начального общего, основного общего, среднего общего образования	Планируемый к реконструкции	Вместимость, мест	690	Новокузнецкий городской округ, город Новокузнецк, Центральный район, ул. Ушинского, 5, зона смешанной и общественно-деловой застройки	-	Первая очередь
1.79	Начальная школа	Общеобразовательная организация	Организация предоставления общедоступного и бесплатного начального общего образования	Планируемый к размещению	Вместимость, мест	500	Новокузнецкий городской округ, город Новокузнецк, Кузнецкий район, квартал 22, зона смешанной и общественно-деловой застройки	-	Расчетный срок

1	2	3	4	5	6	7	8	9	10
1.80	Общеобразовательная школа	Общеобразовательная организация	Организация предоставления общедоступного и бесплатного начального общего, основного общего, среднего общего образования	Планируемый к размещению	Вместимость, мест	365	Новокузнецкий городской округ, город Новокузнецк, Куйбышевский район, жилой район «Лучезарный», многофункциональная общественно-деловая зона	-	Расчетный срок
1.81	Общеобразовательная школа	Общеобразовательная организация	Организация предоставления общедоступного и бесплатного начального общего, основного общего, среднего общего образования	Планируемый к размещению	Вместимость, мест	365	Новокузнецкий городской округ, город Новокузнецк, Куйбышевский район, жилой район «Лучезарный», многофункциональная общественно-деловая зона	-	Расчетный срок
1.82	Общеобразовательная школа	Общеобразовательная организация	Организация предоставления общедоступного и бесплатного начального общего, основного общего, среднего общего образования	Планируемый к размещению	Вместимость, мест	1500	Новокузнецкий городской округ, город Новокузнецк, Куйбышевский район, квартал 11, зона смешанной и общественно-деловой застройки	-	Расчетный срок
1.83	Общеобразовательная школа	Общеобразовательная организация	Организация предоставления общедоступного и бесплатного начального общего, основного общего, среднего общего образования	Планируемый к размещению	Вместимость, мест	1200	Новокузнецкий городской округ, город Новокузнецк, Новоильинский район, 6 мкр., зона смешанной и общественно-деловой застройки	-	Расчетный срок
1.84	Общеобразовательная школа	Общеобразовательная организация	Организация предоставления общедоступного и бесплатного начального общего, основного общего, среднего общего	Планируемый к размещению	Вместимость, мест	1200	Новокузнецкий городской округ, город Новокузнецк, Новоильинский район, 7 мкр., зона смешанной и общественно-	-	Расчетный срок

1	2	3	4	5	6	7	8	9	10
			образования				деловой застройки		
1.85	Общеобразовательная школа*	Общеобразовательная организация	Организация предоставления общедоступного и бесплатного начального общего, основного общего, среднего общего образования	Планируемый к размещению	Вместимость, мест	1200	Новокузнецкий городской округ, город Новокузнецк, Орджоникидзевский район, 13 мкр., жилые зоны	-	Расчетный срок
1.86	Общеобразовательная школа	Общеобразовательная организация	Организация предоставления общедоступного и бесплатного начального общего, основного общего, среднего общего образования	Планируемый к размещению	Вместимость, мест	1500	Новокузнецкий городской округ, город Новокузнецк, Центральный район, квартал 36а, зона смешанной и общественно-деловой застройки	-	Расчетный срок
1.87	Общеобразовательная школа	Общеобразовательная организация	Организация предоставления общедоступного и бесплатного начального общего, основного общего, среднего общего образования	Планируемый к размещению	Вместимость, мест	1500	Новокузнецкий городской округ, город Новокузнецк, Центральный район, мкр. «Абагур», жилые зоны	-	Расчетный срок
1.88	Общеобразовательная школа	Общеобразовательная организация	Организация предоставления общедоступного и бесплатного начального общего, основного общего, среднего общего образования	Планируемый к размещению	Вместимость, мест	1200	Новокузнецкий городской округ, город Новокузнецк, Центральный район, мкр. «Абагур», жилые зоны	-	Расчетный срок
1.89	Общеобразовательная школа	Общеобразовательная организация	Организация предоставления общедоступного и бесплатного начального общего, основного общего, среднего общего образования	Планируемый к размещению	Вместимость, мест	1500	Новокузнецкий городской округ, город Новокузнецк, Центральный район, мкр. «Абагур», зона смешанной и общественно-деловой застройки	-	Расчетный срок

1	2	3	4	5	6	7	8	9	10
1.90	Общеобразовательная школа	Общеобразовательная организация	Организация предоставления общедоступного и бесплатного начального общего, основного общего, среднего общего образования	Планируемый к размещению	Вместимость, мест	1500	Новокузнецкий городской округ, город Новокузнецк, Центральный район, мкр. «Абагур», зона смешанной и общественно-деловой застройки	-	Расчетный срок
1.91	Общеобразовательная школа	Общеобразовательная организация	Организация предоставления общедоступного и бесплатного начального общего, основного общего, среднего общего образования	Планируемый к размещению	Вместимость, мест	1750	Новокузнецкий городской округ, город Новокузнецк, Центральный район, мкр. «Водный», зона смешанной и общественно-деловой застройки	-	Расчетный срок
1.92	Общеобразовательная школа	Общеобразовательная организация	Организация предоставления общедоступного и бесплатного начального общего, основного общего, среднего общего образования	Планируемый к размещению	Вместимость, мест	1750	Новокузнецкий городской округ, город Новокузнецк, Центральный район, мкр. «Водный», зона смешанной и общественно-деловой застройки	-	Расчетный срок
1.93	Общеобразовательная школа	Общеобразовательная организация	Организация предоставления общедоступного и бесплатного начального общего, основного общего, среднего общего образования	Планируемый к размещению	Вместимость, мест	800	Новокузнецкий городской округ, город Новокузнецк, Центральный район, мкр. «Абагур-Лесной», жилые зоны	-	Расчетный срок
1.94	Детская школа искусств	Организация дополнительного образования	Организация предоставления дополнительного образования	Планируемый к размещению	Вместимость, мест	400	Новокузнецкий городской округ, город Новокузнецк, Кузнецкий район, Сад Алюминщиков, зона специализированной общественной застройки	-	Первая очередь

1	2	3	4	5	6	7	8	9	10
1.95	Дом детского творчества	Организация дополнительного образования	Организация предоставления дополнительного образования	Планируемый к размещению	Вместимость, мест	400	Новокузнецкий городской округ, город Новокузнецк, Куйбышевский район, квартал 11, зона смешанной и общественно-деловой застройки	-	Первая очередь
1.96	Дом детского творчества	Организация дополнительного образования	Организация предоставления дополнительного образования	Планируемый к размещению	Вместимость, мест	400	Новокузнецкий городской округ, город Новокузнецк, Новоильинский район, 14-14а мкр., жилые зоны	-	Первая очередь
1.97	Детская школа искусств	Организация дополнительного образования	Организация предоставления дополнительного образования	Планируемый к размещению	Вместимость, мест	420	Новокузнецкий городской округ, город Новокузнецк, Новоильинский район, 20 мкр., жилые зоны	-	Первая очередь
1.98	Детский центр развития	Организация дополнительного образования	Организация предоставления дополнительного образования	Планируемый к размещению	Вместимость, мест	60	Новокузнецкий городской округ, город Новокузнецк, Новоильинский район, 25 мкр., зона смешанной и общественно-деловой застройки	-	Первая очередь
1.99	Детская школа искусств	Организация дополнительного образования	Организация предоставления дополнительного образования	Планируемый к размещению	Вместимость, мест	250	Новокузнецкий городской округ, город Новокузнецк, Орджоникидзевский район, Г мкр., зона смешанной и общественно-деловой застройки	-	Первая очередь
1.100	Детско-юношеская спортивная школа	Организация дополнительного образования	Организация предоставления дополнительного образования	Планируемый к размещению	Вместимость, мест	100	Новокузнецкий городской округ, город Новокузнецк, Орджоникидзевский район, жилой район	-	Первая очередь

1	2	3	4	5	6	7	8	9	10
							«Прибрежный», зона специализированной общественной застройки		
1.101	Детская школа искусств	Организация дополнительного образования	Организация предоставления дополнительного образования	Планируемый к размещению	Вместимость, мест	150	Новокузнецкий городской округ, город Новокузнецк, Орджоникидзевский район, жилой район «Прибрежный», многофункциональная общественно-деловая зона	-	Первая очередь
1.102	Детская школа искусств	Организация дополнительного образования	Организация предоставления дополнительного образования	Планируемый к размещению	Вместимость, мест	400	Новокузнецкий городской округ, город Новокузнецк, Заводской район, квартал 15, многофункциональная общественно-деловая зона	-	Расчетный срок
1.103	Дом детского творчества	Организация дополнительного образования	Организация предоставления дополнительного образования	Планируемый к размещению	Вместимость, мест	400	Новокузнецкий городской округ, город Новокузнецк, Куйбышевский район, жилой район «Лучезарный», многофункциональная общественно-деловая зона	-	Расчетный срок
1.104	Детская школа искусств	Организация дополнительного образования	Организация предоставления дополнительного образования	Планируемый к размещению	Вместимость, мест	200	Новокузнецкий городской округ, город Новокузнецк, Куйбышевский район, мкр. Нижнее Редаково», зона смешанной и общественно-деловой застройки	-	Расчетный срок
1.105	Детская школа искусств	Организация дополнительного образования	Организация предоставления	Планируемый к	Вместимость, мест	300	Новокузнецкий городской округ,	-	Расчетный срок

1	2	3	4	5	6	7	8	9	10
		образования	дополнительного образования	размещению			город Новокузнецк, Новоильинский район, 6 мкр., зона смешанной и общественно-деловой застройки		
1.106	Дом детского творчества*	Организация дополнительного образования	Организация предоставления дополнительного образования	Планируемый к размещению	Вместимость, мест	200	Новокузнецкий городской округ, город Новокузнецк, Орджоникидзевский район, 14 мкр., зона смешанной и общественно-деловой застройки	-	Расчетный срок
1.107	Детская школа искусств	Организация дополнительного образования	Организация предоставления дополнительного образования	Планируемый к размещению	Вместимость, мест	400	Новокузнецкий городской округ, город Новокузнецк, Центральный район, 63 мкр., зона смешанной и общественно-деловой застройки	-	Расчетный срок
1.108	Дом детского творчества	Организация дополнительного образования	Организация предоставления дополнительного образования	Планируемый к размещению	Вместимость, мест	400	Новокузнецкий городской округ, город Новокузнецк, Центральный район, мкр. «Абагур», жилые зоны	-	Расчетный срок
1.109	Детская школа искусств	Организация дополнительного образования	Организация предоставления дополнительного образования	Планируемый к размещению	Вместимость, мест	300	Новокузнецкий городской округ, город Новокузнецк, Центральный район, мкр. «Абагур», зона смешанной и общественно-деловой застройки	-	Расчетный срок
1.110	Детская школа искусств	Организация дополнительного образования	Организация предоставления дополнительного образования	Планируемый к размещению	Вместимость, мест	500	Новокузнецкий городской округ, город Новокузнецк, Центральный район, мкр. «Абагур», зона	-	Расчетный срок

1	2	3	4	5	6	7	8	9	10
							смешанной и общественно-деловой застройки		
1.111	Детская школа искусств	Организация дополнительного образования	Организация предоставления дополнительного образования	Планируемый к размещению	Вместимость, мест	240	Новокузнецкий городской округ, город Новокузнецк, Центральный район, мкр. «Водный», зона смешанной и общественно-деловой застройки	-	Расчетный срок
1.112	Дом детского творчества	Организация дополнительного образования	Организация предоставления дополнительного образования	Планируемый к размещению	Вместимость, мест	300	Новокузнецкий городской округ, город Новокузнецк, Центральный район, мкр. «Водный», зона смешанной и общественно-деловой застройки	-	Расчетный срок
1.113	Спортивная школа	Организация дополнительного образования	Организация предоставления дополнительного образования	Планируемый к размещению	Вместимость, мест	220	Новокузнецкий городской округ, город Новокузнецк, Центральный район, мкр. «Водный», зона смешанной и общественно-деловой застройки	-	Расчетный срок
1.114	Детский сад	Дошкольная образовательная организация	Организация предоставления общедоступного и бесплатного дошкольного образования	Планируемый к размещению	Вместимость, мест	90	Новокузнецкий городской округ, город Новокузнецк, Центральный район, мкр. «Водный», зона смешанной и общественно-деловой застройки	-	Расчетный срок
1.115	Детский сад	Дошкольная образовательная организация	Организация предоставления общедоступного и бесплатного дошкольного образования	Планируемый к размещению	Вместимость, мест	90	Новокузнецкий городской округ, город Новокузнецк, Центральный район, мкр. «Водный», зона смешанной и	-	Расчетный срок

1	2	3	4	5	6	7	8	9	10
							общественно-деловой застройки		
1.116	Детский сад	Дошкольная образовательная организация	Организация предоставления общедоступного и бесплатного дошкольного образования	Планируемый к размещению	Вместимость, мест	90	Новокузнецкий городской округ, город Новокузнецк, Центральный район, мкр. «Водный», зона смешанной и общественно-деловой застройки	-	Расчетный срок
1.117	Детский сад	Дошкольная образовательная организация	Организация предоставления общедоступного и бесплатного дошкольного образования	Планируемый к размещению	Вместимость, мест	75	Новокузнецкий городской округ, город Новокузнецк, Центральный район, мкр. «Водный», жилые зоны	-	Расчетный срок
1.118	Детский сад	Дошкольная образовательная организация	Организация предоставления общедоступного и бесплатного дошкольного образования	Планируемый к размещению	Вместимость, мест	220	Новокузнецкий городской округ, город Новокузнецк, Центральный район, мкр. «Водный», жилые зоны	-	Расчетный срок
1.119	Детский сад	Дошкольная образовательная организация	Организация предоставления общедоступного и бесплатного дошкольного образования	Планируемый к размещению	Вместимость, мест	75	Новокузнецкий городской округ, город Новокузнецк, Центральный район, мкр. «Водный», жилые зоны	-	Расчетный срок
1.120	Кванториум	Организация дополнительного образования	Организация предоставления общедоступного и бесплатного дошкольного образования	Планируемый к размещению	Вместимость, мест	280	Новокузнецкий городской округ, город Новокузнецк, Центральный район, мкр. «Водный», зона смешанной и общественно-деловой застройки	-	Расчетный срок
Примечание: * - объект предусмотрен к размещению взамен объекта, технические, конструктивные и объемно-планировочные решения которого не удовлетворяют положениям документов технического регулирования и потребностям образовательного процесса									

1.2. Объекты физической культуры и массового спорта

№	Наименование объекта	Вид объекта	Назначение объекта	Статус объекта	Характеристика объекта		Местоположение объекта (населенный пункт, адрес, функциональная зона)	Вид зоны с особыми условиями/ количественный показатель	Срок реализации
					Наименование характеристики	Количественный показатель			
1	2	3	4	5	6	7	8	9	10
2.1	Спортивный центр с плавательным бассейном и игровым залом	Объект спорта, включающий отдельно нормируемые спортивные сооружения (объекты) (в т. ч. физкультурно-оздоровительный комплекс)	Обеспечение условий для развития физической культуры школьного и массового спорта, организация проведения официальных физкультурно-оздоровительных и спортивных мероприятий	Планируемый к размещению	Единовременная пропускная способность, чел.	76	Новокузнецкий городской округ, город Новокузнецк, Куйбышевский район, мкр. «Редаково», зона смешанной и общественно-деловой застройки	-	Первая очередь
2.2	ФОК с бассейном	Объект спорта, включающий отдельно нормируемые спортивные сооружения (объекты) (в т. ч. физкультурно-оздоровительный комплекс)	Обеспечение условий для развития физической культуры школьного и массового спорта, организация проведения официальных физкультурно-оздоровительных и спортивных мероприятий	Планируемый к размещению	Единовременная пропускная способность, чел.	90	Новокузнецкий городской округ, город Новокузнецк, Новоильинский район, 6 мкр., зона смешанной и общественно-деловой застройки	-	Первая очередь
2.3	ФОК с плавательным бассейном и игровым залом	Объект спорта, включающий отдельно нормируемые спортивные сооружения (объекты) (в т. ч. физкультурно-оздоровительный комплекс)	Обеспечение условий для развития физической культуры школьного и массового спорта, организация проведения официальных физкультурно-оздоровительных и спортивных мероприятий	Планируемый к размещению	Единовременная пропускная способность, чел.	90	Новокузнецкий городской округ, город Новокузнецк, Орджоникидзевский район, Г мкр., зона смешанной и общественно-деловой застройки	-	Первая очередь
2.4	Спортивный зал	Объект спорта,	Обеспечение условий	Планируемый	Единовременная	30	Новокузнецкий	-	Первая

1	2	3	4	5	6	7	8	9	10
	для занятий настольным теннисом	включающий отдельно нормируемые спортивные сооружения (объекты) (в т. ч. физкультурно-оздоровительный комплекс)	для развития физической культуры школьного и массового спорта, организация проведения официальных физкультурно-оздоровительных и спортивных мероприятий	к размещению	пропускная способность, чел.		городской округ, город Новокузнецк, Центральный район, мкр. «Водный», зона смешанной и общественно-деловой застройки		очередь
2.5	Центр единоборств, спортивной и художественной гимнастики	Объект спорта, включающий отдельно нормируемые спортивные сооружения (объекты) (в т. ч. физкультурно-оздоровительный комплекс)	Обеспечение условий для развития физической культуры школьного и массового спорта, организация проведения официальных физкультурно-оздоровительных и спортивных мероприятий	Планируемый к размещению	Единовременная пропускная способность, чел.	90	Новокузнецкий городской округ, город Новокузнецк, Центральный район, мкр. «Водный», зона смешанной и общественно-деловой застройки	-	Первая очередь
2.6	Многофункциональный спортивный комплекс	Объект спорта, включающий отдельно нормируемые спортивные сооружения (объекты) (в т. ч. физкультурно-оздоровительный комплекс)	Обеспечение условий для развития физической культуры школьного и массового спорта, организация проведения официальных физкультурно-оздоровительных и спортивных мероприятий	Планируемый к размещению	Единовременная пропускная способность, чел.	600	Новокузнецкий городской округ, город Новокузнецк, Заводской район, гора Маяковая, зона специализированной общественной застройки	-	Расчетный срок
2.7	Спортивный центр с плавательным бассейном и игровым залом	Объект спорта, включающий отдельно нормируемые спортивные сооружения (объекты) (в т. ч. физкультурно-оздоровительный	Обеспечение условий для развития физической культуры школьного и массового спорта, организация проведения официальных физкультурно-оздоровительных и	Планируемый к размещению	Единовременная пропускная способность, чел.	76	Новокузнецкий городской округ, город Новокузнецк, Кузнецкий район, квартал 29, зона смешанной и общественно-деловой застройки	-	Расчетный срок

1	2	3	4	5	6	7	8	9	10
		комплекс)	спортивных мероприятий						
2.8	Физкультурно-оздоровительный комплекс с плавательным бассейном и игровым залом	Объект спорта, включающий отдельно нормируемые спортивные сооружения (объекты) (в т. ч. физкультурно-оздоровительный комплекс)	Обеспечение условий для развития физической культуры школьного и массового спорта, организация проведения официальных физкультурно-оздоровительных и спортивных мероприятий	Планируемый к размещению	Единовременная пропускная способность, чел.	76	Новокузнецкий городской округ, город Новокузнецк, Орджоникидзевский район, 15 мкр., многофункциональная общественно-деловая зона	-	Расчетный срок
2.9	Универсальный спортивно-зрелищный зал	Объект спорта, включающий отдельно нормируемые спортивные сооружения (объекты) (в т. ч. физкультурно-оздоровительный комплекс)	Обеспечение условий для развития физической культуры школьного и массового спорта, организация проведения официальных физкультурно-оздоровительных и спортивных мероприятий	Планируемый к размещению	Единовременная пропускная способность, чел.	65	Новокузнецкий городской округ, город Новокузнецк, Орджоникидзевский район, мкр. «Прибрежный», зона специализированной общественной застройки	-	Расчетный срок
2.10	Физкультурно-оздоровительный комплекс с плавательным бассейном и игровым залом	Объект спорта, включающий отдельно нормируемые спортивные сооружения (объекты) (в т. ч. физкультурно-оздоровительный комплекс)	Обеспечение условий для развития физической культуры школьного и массового спорта, организация проведения официальных физкультурно-оздоровительных и спортивных мероприятий	Планируемый к размещению	Единовременная пропускная способность, чел.	76	Новокузнецкий городской округ, город Новокузнецк, Центральный район, квартал 36а, зона смешанной и общественно-деловой застройки	-	Расчетный срок
2.11	Центр водных видов спорта	Объект спорта, включающий отдельно нормируемые спортивные сооружения	Обеспечение условий для развития физической культуры школьного и массового спорта, организация проведения	Планируемый к размещению	Единовременная пропускная способность, чел.	50	Новокузнецкий городской округ, город Новокузнецк, Центральный район, мкр.	-	Расчетный срок

1	2	3	4	5	6	7	8	9	10
		(объекты) (в т. ч. физкультурно-оздоровительный комплекс)	официальных физкультурно-оздоровительных и спортивных мероприятий				«Водный», зоны рекреационного назначения		
2.12	Физкультурно-оздоровительный комплекс с плавательным бассейном и игровым залом	Объект спорта, включающий отдельно нормируемые спортивные сооружения (объекты) (в т. ч. физкультурно-оздоровительный комплекс)	Обеспечение условий для развития физической культуры школьного и массового спорта, организация проведения официальных физкультурно-оздоровительных и спортивных мероприятий	Планируемый к размещению	Единовременная пропускная способность, чел.	76	Новокузнецкий городской округ, город Новокузнецк, Центральный район, мкр. «Абагур», зона смешанной и общественно-деловой застройки	-	Расчетный срок
2.13	Физкультурно-оздоровительный комплекс с плавательным бассейном и игровым залом	Объект спорта, включающий отдельно нормируемые спортивные сооружения (объекты) (в т. ч. физкультурно-оздоровительный комплекс)	Обеспечение условий для развития физической культуры школьного и массового спорта, организация проведения официальных физкультурно-оздоровительных и спортивных мероприятий	Планируемый к размещению	Единовременная пропускная способность, чел.	76	Новокузнецкий городской округ, город Новокузнецк, Центральный район, мкр. «Абагур», многофункциональная общественно-деловая зона	-	Расчетный срок
2.14	Стадион Workout международного уровня	Спортивное сооружение	Обеспечение условий для развития физической культуры школьного и массового спорта, организация проведения официальных физкультурно-оздоровительных и спортивных мероприятий	Планируемый к размещению	Единовременная пропускная способность, чел	100	Новокузнецкий городской округ, город Новокузнецк, Заводской район, 11 мкр., зона озелененных территорий общего пользования (парки, сады, скверы, бульвары, городские леса)	-	Первая очередь
2.15	Крытая тренировочная	Спортивное сооружение	Обеспечение условий для развития	Планируемый к	Единовременная пропускная	30	Новокузнецкий городской округ,	-	Первая очередь

1	2	3	4	5	6	7	8	9	10
	ледовая площадка		физической культуры школьного и массового спорта, организация проведения официальных физкультурно-оздоровительных и спортивных мероприятий	размещению	способность, чел		город Новокузнецк, Заводской район, квартал 15, ул. Тореза, зона специализированной общественной застройки		
2.16	Горнолыжный комплекс «гора Маяковая» МАУ ДО «СШ по Горнолыжному Спорту»	Спортивное сооружение	Обеспечение условий для развития физической культуры школьного и массового спорта, организация проведения официальных физкультурно-оздоровительных и спортивных мероприятий	Планируемый к реконструкции	Единовременная пропускная способность, чел	50	Новокузнецкий городской округ, город Новокузнецк, Заводской район, проезд Чекистов, 17, зона специализированной общественной застройки	-	Первая очередь
2.17	Стадион Регби (АНО «Регбийный клуб «Металлург»)	Спортивное сооружение	Обеспечение условий для развития физической культуры школьного и массового спорта, организация проведения официальных физкультурно-оздоровительных и спортивных мероприятий	Планируемый к реконструкции	Единовременная пропускная способность, чел	50	Новокузнецкий городской округ, город Новокузнецк, Кузнецкий район, ул. Ленина, 103, зона специализированной общественной застройки	-	Первая очередь
2.18	Хоккейный стадион «Алюминщик» МАУ ДО «СШ «Металлург»	Спортивное сооружение	Обеспечение условий для развития физической культуры школьного и массового спорта, организация проведения официальных физкультурно-оздоровительных и спортивных мероприятий	Планируемый к реконструкции	Единовременная пропускная способность, чел	25	Новокузнецкий городской округ, город Новокузнецк, Кузнецкий район, ул. Ленина, 41а к. 1, зона специализированной общественной застройки	-	Первая очередь

1	2	3	4	5	6	7	8	9	10
			мероприятий						
2.19	Скалодром	Спортивное сооружение	Обеспечение условий для развития физической культуры школьного и массового спорта, организация проведения официальных физкультурно-оздоровительных и спортивных мероприятий	Планируемый к размещению	Единовременная пропускная способность, чел	50	Новокузнецкий городской округ, город Новокузнецк, Куйбышевский район, кв. 8, зона озелененных территорий общего пользования (парки, сады, скверы, бульвары, городские леса)	-	Первая очередь
2.20	Лыжная база «Локомотив» МАФСУ «СШ по вольной борьбе им. А. Г. Смолянинова»	Спортивное сооружение	Обеспечение условий для развития физической культуры школьного и массового спорта, организация проведения официальных физкультурно-оздоровительных и спортивных мероприятий	Планируемый к реконструкции и	Единовременная пропускная способность, чел	100	Новокузнецкий городской округ, город Новокузнецк, Куйбышевский район, ул. Успенская, 91, зона специализированной общественной застройки	-	Первая очередь
2.21	Физкультурно-оздоровительный спортивный комплекс	Спортивное сооружение	Обеспечение условий для развития физической культуры школьного и массового спорта, организация проведения официальных физкультурно-оздоровительных и спортивных мероприятий	Планируемый к размещению	Единовременная пропускная способность, чел	30	Новокузнецкий городской округ, город Новокузнецк, Новоильинский район, 25 мкр., зона смешанной и общественно-деловой застройки	-	Первая очередь
2.22	Спортивно-досуговый объект с бассейном	Спортивное сооружение	Обеспечение условий для развития физической культуры школьного и массового спорта, организация проведения	Планируемый к размещению	Единовременная пропускная способность, чел	20	Новокузнецкий городской округ, город Новокузнецк, Новоильинский район, 25 мкр.,	-	Первая очередь

1	2	3	4	5	6	7	8	9	10
			официальных физкультурно-оздоровительных и спортивных мероприятий				многофункциональная общественно-деловая зона		
2.23	Физкультурно-оздоровительный спортивный комплекс	Спортивное сооружение	Обеспечение условий для развития физической культуры школьного и массового спорта, организация проведения официальных физкультурно-оздоровительных и спортивных мероприятий	Планируемый к размещению	Единовременная пропускная способность, чел	30	Новокузнецкий городской округ, город Новокузнецк, Новоильинский район, 25 мкр., многофункциональная общественно-деловая зона	-	Первая очередь
2.24	Плавательный бассейн	Спортивное сооружение	Обеспечение условий для развития физической культуры школьного и массового спорта, организация проведения официальных физкультурно-оздоровительных и спортивных мероприятий	Планируемый к размещению	Единовременная пропускная способность, чел	48	Новокузнецкий городской округ, город Новокузнецк, Новоильинский район, 7 мкр., зона специализированной общественной застройки	-	Первая очередь
2.25	Стадион	Спортивное сооружение	Обеспечение условий для развития физической культуры школьного и массового спорта, организация проведения официальных физкультурно-оздоровительных и спортивных мероприятий	Планируемый к размещению	Единовременная пропускная способность, чел	30	Новокузнецкий городской округ, город Новокузнецк, Новоильинский район, кв. 16, зона специализированной общественной застройки	-	Первая очередь
2.26	Физкультурно-оздоровительный комплекс	Спортивное сооружение	Обеспечение условий для развития физической культуры	Планируемый к размещению	Единовременная пропускная способность, чел	90	Новокузнецкий городской округ, город	-	Первая очередь

1	2	3	4	5	6	7	8	9	10
			школьного и массового спорта, организация проведения официальных физкультурно-оздоровительных и спортивных мероприятий				Новокузнецк, Орджоникидзевский район, 14 мкр., зона смешанной и общественно-деловой застройки		
2.27	Крытый легкоатлетический манеж	Спортивное сооружение	Обеспечение условий для развития физической культуры школьного и массового спорта, организация проведения официальных физкультурно-оздоровительных и спортивных мероприятий	Планируемый к размещению	Единовременная пропускная способность, чел	44	Новокузнецкий городской округ, город Новокузнецк, Орджоникидзевский район, Мкр.Л-1, зона специализированной общественной застройки	-	Первая очередь
2.28	Крытая тренировочная ледовая площадка	Спортивное сооружение	Обеспечение условий для развития физической культуры школьного и массового спорта, организация проведения официальных физкультурно-оздоровительных и спортивных мероприятий	Планируемый к размещению	Единовременная пропускная способность, чел	30	Новокузнецкий городской округ, город Новокузнецк, Орджоникидзевский район, Мкр.А, ул. Зорге, зона специализированной общественной застройки	-	Первая очередь
2.29	Крытый горнолыжный стадион	Спортивное сооружение	Обеспечение условий для развития физической культуры школьного и массового спорта, организация проведения официальных физкультурно-оздоровительных и спортивных мероприятий	Планируемый к размещению	Единовременная пропускная способность, чел	100	Новокузнецкий городской округ, город Новокузнецк, Заводской район, гора Маяковая, зона специализированной общественной застройки	-	Расчетный срок

1	2	3	4	5	6	7	8	9	10
2.30	Многофункциональный конно-спортивный комплекс	Спортивное сооружение	Обеспечение условий для развития физической культуры школьного и массового спорта, организация проведения официальных физкультурно-оздоровительных и спортивных мероприятий	Планируемый к размещению	Единовременная пропускная способность, чел	50	Новокузнецкий городской округ, город Новокузнецк, Кузнецкий район, мкр. «Форштадт», зона специализированной общественной застройки	-	Расчетный срок
2.31	Трасса для мотокросса	Спортивное сооружение	Обеспечение условий для развития физической культуры школьного и массового спорта, организация проведения официальных физкультурно-оздоровительных и спортивных мероприятий	Планируемый к размещению	Единовременная пропускная способность, чел	30	Новокузнецкий городской округ, город Новокузнецк, Куйбышевский район, Верхнее-Редаково, зона специализированной общественной застройки	-	Расчетный срок
2.32	Спортивно-досуговый комплекс с универсальным игровым залом	Спортивное сооружение	Обеспечение условий для развития физической культуры школьного и массового спорта, организация проведения официальных физкультурно-оздоровительных и спортивных мероприятий	Планируемый к размещению	Единовременная пропускная способность, чел	36	Новокузнецкий городской округ, город Новокузнецк, Куйбышевский район, жилой район «Лучезарный», многофункциональная общественно-деловая зона	-	Расчетный срок
2.33	Спортивный корпус с универсальным игровым залом	Спортивное сооружение	Обеспечение условий для развития физической культуры школьного и массового спорта, организация проведения официальных физкультурно-	Планируемый к размещению	Единовременная пропускная способность, чел	36	Новокузнецкий городской округ, город Новокузнецк, Куйбышевский район, мкр. «Листвяги», зона смешанной и	-	Расчетный срок

1	2	3	4	5	6	7	8	9	10
			оздоровительных и спортивных мероприятий				общественно-деловой застройки		
2.34	Биатлонный центр	Спортивное сооружение	Обеспечение условий для развития физической культуры школьного и массового спорта, организация проведения официальных физкультурно-оздоровительных и спортивных мероприятий	Планируемый к размещению	Единовременная пропускная способность, чел	100	Новокузнецкий городской округ, город Новокузнецк, Куйбышевский район, ул. Подгорная, зона специализированной общественной застройки	-	Расчетный срок
2.35	Крытый каток с искусственным льдом	Спортивное сооружение	Обеспечение условий для развития физической культуры школьного и массового спорта, организация проведения официальных физкультурно-оздоровительных и спортивных мероприятий	Планируемый к размещению	Единовременная пропускная способность, чел	60	Новокузнецкий городской округ, город Новокузнецк, Новоильинский район, кв. 16, зона специализированной общественной застройки	-	Расчетный срок
2.36	Культурно-досуговый и физкультурно-оздоровительный комплекс	Спортивное сооружение	Обеспечение условий для развития физической культуры школьного и массового спорта, организация проведения официальных физкультурно-оздоровительных и спортивных мероприятий	Планируемый к размещению	Единовременная пропускная способность, чел	14	Новокузнецкий городской округ, город Новокузнецк, Новоильинский район, квартал 18, многофункциональная общественно-деловая зона	-	Расчетный срок
2.37	Стадион	Спортивное сооружение	Обеспечение условий для развития физической культуры школьного и массового спорта, организация	Планируемый к размещению	Единовременная пропускная способность, чел	28	Новокузнецкий городской округ, город Новокузнецк, Орджоникидзевски	-	Расчетный срок

1	2	3	4	5	6	7	8	9	10
			проведения официальных физкультурно-оздоровительных и спортивных мероприятий				й район, 15 мкр., зона специализированной общественной застройки		
2.38	Универсальный спортивный комплекс	Спортивное сооружение	Обеспечение условий для развития физической культуры школьного и массового спорта, организация проведения официальных физкультурно-оздоровительных и спортивных мероприятий	Планируемый к размещению	Единовременная пропускная способность, чел	100	Новокузнецкий городской округ, город Новокузнецк, Орджоникидзевский район, 7-7а мкр., зона смешанной и общественно-деловой застройки	-	Расчетный срок
2.39	Футбольное поле с искусственным покрытием	Спортивное сооружение	Обеспечение условий для развития физической культуры школьного и массового спорта, организация проведения официальных физкультурно-оздоровительных и спортивных мероприятий	Планируемый к размещению	Единовременная пропускная способность, чел	14	Новокузнецкий городской округ, город Новокузнецк, Орджоникидзевский район, жилой район «Прибрежный», зона озелененных территорий общего пользования (парки, сады, скверы, бульвары, городские леса)	-	Расчетный срок
2.40	Спортивный корпус с универсальным игровым залом	Спортивное сооружение	Обеспечение условий для развития физической культуры школьного и массового спорта, организация проведения официальных физкультурно-оздоровительных и спортивных мероприятий	Планируемый к размещению	Единовременная пропускная способность, чел	36	Новокузнецкий городской округ, город Новокузнецк, Орджоникидзевский район, мкр. «5-я ферма», многофункциональная общественно-деловая зона	-	Расчетный срок

1	2	3	4	5	6	7	8	9	10
			мероприятий						
2.41	Спортивный корпус с универсальным игровым залом	Спортивное сооружение	Обеспечение условий для развития физической культуры школьного и массового спорта, организация проведения официальных физкультурно-оздоровительных и спортивных мероприятий	Планируемый к размещению	Единовременная пропускная способность, чел	36	Новокузнецкий городской округ, город Новокузнецк, Орджоникидзевский район, мкр. «пос. Притомский», многофункциональная общественно-деловая зона	-	Расчетный срок
2.42	Плавательный бассейн	Спортивное сооружение	Обеспечение условий для развития физической культуры школьного и массового спорта, организация проведения официальных физкультурно-оздоровительных и спортивных мероприятий	Планируемый к размещению	Единовременная пропускная способность, чел	30	Новокузнецкий городской округ, город Новокузнецк, Орджоникидзевский район, мкр. «Прибрежный», многофункциональная общественно-деловая зона	-	Расчетный срок
2.43	Физкультурно-оздоровительный комплекс	Спортивное сооружение	Обеспечение условий для развития физической культуры школьного и массового спорта, организация проведения официальных физкультурно-оздоровительных и спортивных мероприятий	Планируемый к размещению	Единовременная пропускная способность, чел	40	Новокузнецкий городской округ, город Новокузнецк, Центральный район, мкр. «Абагур», жилые зоны	-	Расчетный срок
2.44	BMX-трасса	Спортивное сооружение	Обеспечение условий для развития физической культуры школьного и массового спорта, организация проведения официальных	Планируемый к размещению	Единовременная пропускная способность, чел	30	Новокузнецкий городской округ, город Новокузнецк, Центральный район, мкр. «Водный», зоны	-	Расчетный срок

1	2	3	4	5	6	7	8	9	10
			физкультурно-оздоровительных и спортивных мероприятий				рекреационного назначения		
2.45	Стадион	Спортивное сооружение	Обеспечение условий для развития физической культуры школьного и массового спорта, организация проведения официальных физкультурно-оздоровительных и спортивных мероприятий	Планируемый к размещению	Единовременная пропускная способность, чел	36	Новокузнецкий городской округ, город Новокузнецк, Центральный район, мкр. «Абагур», зоны рекреационного назначения	-	Расчетный срок
2.46	Физкультурно-оздоровительный комплекс	Спортивное сооружение	Обеспечение условий для развития физической культуры школьного и массового спорта, организация проведения официальных физкультурно-оздоровительных и спортивных мероприятий	Планируемый к размещению	Единовременная пропускная способность, чел	100	Новокузнецкий городской округ, город Новокузнецк, Центральный район, мкр. «Водный», зона смешанной и общественно-деловой застройки	-	Расчетный срок
2.47	Экстрим-парк	Спортивное сооружение	Обеспечение условий для развития физической культуры школьного и массового спорта, организация проведения официальных физкультурно-оздоровительных и спортивных мероприятий	Планируемый к размещению	Единовременная пропускная способность, чел	50	Новокузнецкий городской округ, город Новокузнецк, Центральный район, мкр. «Водный», зона смешанной и общественно-деловой застройки	-	Расчетный срок

1.3. Объекты культуры

№	Наименование объекта	Вид объекта	Назначение объекта	Статус объекта	Характеристика объекта		Местоположение объекта (населенный пункт, адрес, функциональная зона)	Вид зоны с особыми условиями/ количественный показатель	Срок реализации
					Наименование характеристик	Количественный показатель			
1	2	3	4	5	6	7	8	9	10
3.1	Художественный музей	Объект культурно-просветительного назначения	Создание условий для организации досуга и обеспечения услугами организаций культуры	Планируемый к размещению	Площадь выставочных (экспозиционных) залов, кв. м	2200	Новокузнецкий городской округ, город Новокузнецк, Кузнецкий район, квартал 16, зона смешанной и общественно-деловой застройки	-	Первая очередь
3.2	Музей дом купца Фонарёва А.Е. (МАУ Музей-заповедник «Кузнецкая крепость»)	Объект культурно-просветительного назначения	Создание условий для организации досуга и обеспечения услугами организаций культуры	Планируемый к реконструкции	Площадь выставочных (экспозиционных) залов, кв. м	183	Новокузнецкий городской округ, город Новокузнецк, Кузнецкий район, квартал 2-5, ул. Водопадная, 19, зона смешанной и общественно-деловой застройки	-	Первая очередь
3.3	МАУК «Литературно-мемориальный музей Ф.М. Достоевского» (Дом, в котором жил Достоевский)	Объект культурно-просветительного назначения	Создание условий для организации досуга и обеспечения услугами организаций культуры	Планируемый к реконструкции	Площадь выставочных (экспозиционных) залов, кв. м	95	Новокузнецкий городской округ, город Новокузнецк, Кузнецкий район, ул. Достоевского, 40, многофункциональная общественно-деловая зона	-	Первая очередь
3.4	Библиотека им. Д.С. Лихачева МБУ «Муниципальная информационно-библиотечная система г. Новокузнецка»	Библиотека, ее филиал	Организация библиотечного обслуживания населения	Планируемый к реконструкции	Фонды библиотек, тыс. экземпляров	64,58	Новокузнецкий городской округ, город Новокузнецк, Новоильинский район, 2-3 мкр., ул. Косыгина, 356, зона смешанной и общественно-деловой застройки	-	Первая очередь
					Вместимость, мест	20			
3.5	Музей Качуры	Объект культурно-просветительного назначения	Создание условий для организации	Планируемый к размещению	Площадь выставочных (экспозиционных)	250	Новокузнецкий городской округ, город Новокузнецк,	-	Первая очередь

1	2	3	4	5	6	7	8	9	10
		ного назначения	досуга и обеспечения услугами организаций культуры		х) залов, кв. м		Новоильинский район, 7 мкр., зона смешанной и общественно-деловой застройки		
3.6	Детская библиотека «Вдохновение» МБУ «Муниципальная информационно-библиотечная система г. Новокузнецка»	Библиотека, ее филиал	Организация библиотечного обслуживания населения	Планируемый к реконструкции	Фонды библиотек, тыс. экземпляров	52,93	Новокузнецкий городской округ, город Новокузнецк, Новоильинский район, ул. Новоселов, 46, зона смешанной и общественно-деловой застройки	-	Первая очередь
					Вместимость, мест	20			
3.7	Центральная городская библиотека им. Н.В. Гоголя МБУ «МИБС» (МБУ «Муниципальная информационно-библиотечная система г. Новокузнецка»)	Библиотека, ее филиал	Организация библиотечного обслуживания населения	Планируемый к реконструкции	Фонды библиотек, тыс. экземпляров	81,4	Новокузнецкий городской округ, город Новокузнецк, Центральный район, квартал 40а, ул. Спартак, 11, многофункциональная общественно-деловая зона	-	Первая очередь
					Вместимость, мест	20			
3.8	Центральная детская библиотека им. Э.Д. Гольцмана МБУ «МИБС» (МБУ «Муниципальная информационно-библиотечная система г. Новокузнецка»)	Библиотека, ее филиал	Организация библиотечного обслуживания населения	Планируемый к реконструкции	Фонды библиотек, тыс. экземпляров	115,69	Новокузнецкий городской округ, город Новокузнецк, Центральный район, квартал 55, ул. Циолковского, 27, зона смешанной и общественно-деловой застройки	-	Первая очередь
					Вместимость, мест	20			
3.9	Краеведческий музей	Объект культурно-просветительного назначения	Создание условий для организации досуга и обеспечения услугами организаций культуры	Планируемый к размещению	Площадь выставочных (экспозиционных) залов, кв. м	2400	Новокузнецкий городской округ, город Новокузнецк, Кузнецкий район, ул. Водопадная, многофункциональная общественно-деловая зона	-	Расчетный срок
3.10	Библиотека с	Библиотека,	Создание	Планируемый к	Фонды	15	Новокузнецкий	-	Расчетный

1	2	3	4	5	6	7	8	9	10
	детским отделением	ее филиал	условий для организации досуга и обеспечения услугами организаций культуры	размещению	библиотек, тыс. экземпляров		городской округ, город Новокузнецк, Центральный район, мкр. «Абагур», многофункциональная общественно-деловая зона		срок
					Вместимость, мест	10			
3.11	МАУК «ДЦ «Комсомолец»	Объект культурно-досугового (клубного) типа	Создание условий для организации досуга и обеспечения услугами организаций культуры	Планируемый к реконструкции	Вместимость, мест	640	Новокузнецкий городской округ, город Новокузнецк, Заводской район, квартал 2, проезд Ижевский, 14, зона смешанной и общественно-деловой застройки	-	Первая очередь
3.12	ДК Куйбышевского района МАУ «МКДК Куйбышевского района»	Объект культурно-досугового (клубного) типа	Создание условий для организации досуга и обеспечения услугами организаций культуры	Планируемый к реконструкции	Вместимость, мест	240	Новокузнецкий городской округ, город Новокузнецк, Куйбышевский район, квартал 9, ул. Макеевская, 6а, многофункциональная общественно-деловая зона	-	Первая очередь
3.13	Культурно-выставочный центр с молодежным центром	Объект культурно-досугового (клубного) типа	Создание условий для организации досуга и обеспечения услугами организаций культуры	Планируемый к размещению	Вместимость, мест	400	Новокузнецкий городской округ, город Новокузнецк, Новоильинский район, 7 мкр., зона смешанной и общественно-деловой застройки	-	Первая очередь
3.14	Дворец им. Маяковского МАУ «МКДК Орджоникидзевского района»	Объект культурно-досугового (клубного) типа	Создание условий для организации досуга и обеспечения услугами организаций культуры	Планируемый к реконструкции	Вместимость, мест	305	Новокузнецкий городской округ, город Новокузнецк, Орджоникидзевский район, 15 мкр., ул. Пушкина, 26, многофункциональная общественно-деловая зона	-	Первая очередь

1	2	3	4	5	6	7	8	9	10
3.15	Многофункциональный культурно-досуговый комплекс с молодежным центром	Объект культурно-досугового (клубного) типа	Создание условий для организации досуга и обеспечения услугами организаций культуры	Планируемый к размещению	Вместимость, мест	200	Новокузнецкий городской округ, город Новокузнецк, Орджоникидзевский район, Г мкр., зона смешанной и общественно-деловой застройки	-	Первая очередь
3.16	ДК «Строитель» МАУ «Многофункциональный культурно-досуговый комплекс Центрального района»	Объект культурно-досугового (клубного) типа	Создание условий для организации досуга и обеспечения услугами организаций культуры	Планируемый к реконструкции	Вместимость, мест	580	Новокузнецкий городской округ, город Новокузнецк, Центральный район, квартал 24, ул. Орджоникидзе, 23, зона смешанной и общественно-деловой застройки	-	Первая очередь
3.17	Многофункциональный культурно-досуговый комплекс с креативным центром «Искусствополис»	Объект культурно-досугового (клубного) типа	Создание условий для организации досуга и обеспечения услугами организаций культуры	Планируемый к размещению	Вместимость, мест	1500	Новокузнецкий городской округ, город Новокузнецк, Новоильинский район, 25 мкр., многофункциональная общественно-деловая зона	-	Расчетный срок
3.18	Многофункциональный культурно-досуговый комплекс с молодежным центром, библиотекой	Объект культурно-досугового (клубного) типа	Создание условий для организации досуга и обеспечения услугами организаций культуры	Планируемый к размещению	Вместимость, мест	330	Новокузнецкий городской округ, город Новокузнецк, Орджоникидзевский район, жилой район «Прибрежный», многофункциональная общественно-деловая зона	-	Расчетный срок
3.19	Многофункциональный культурно-досуговый комплекс с молодежным центром	Объект культурно-досугового (клубного) типа	Создание условий для организации досуга и обеспечения услугами организаций культуры	Планируемый к размещению	Вместимость, мест	300	Новокузнецкий городской округ, город Новокузнецк, Центральный район, жилой район «Абагур», многофункциональная общественно-деловая зона	-	Расчетный срок

1	2	3	4	5	6	7	8	9	10
			культуры				зона		
3.20	Библиотека с детским отделением	Библиотека, ее филиал	Создание условий для организации досуга и обеспечения услугами организаций культуры	Планируемый к размещению	Фонды библиотек, тыс. экземпляров	35	Новокузнецкий городской округ, город Новокузнецк, Центральный район, мкр. «Водный», зона смешанной и общественно-деловой застройки	-	Расчетный срок
					Вместимость, мест	10			
3.21	Библиотека с детским отделением	Библиотека, ее филиал	Создание условий для организации досуга и обеспечения услугами организаций культуры	Планируемый к размещению	Фонды библиотек, тыс. экземпляров	35	Новокузнецкий городской округ, город Новокузнецк, Центральный район, мкр. «Водный», зона смешанной и общественно-деловой застройки	-	Расчетный срок
					Вместимость, мест	10			
3.22	Культурный центр с концертным залом	Зрелищная организация	Создание условий для организации досуга и обеспечения услугами организаций культуры	Планируемый к размещению	Вместимость, мест	1500	Новокузнецкий городской округ, город Новокузнецк, Центральный район, мкр. «Водный», зона смешанной и общественно-деловой застройки	-	Расчетный срок

1.4. Объекты молодежной политики

№	Наименование объекта	Вид объекта	Назначение объекта	Статус объекта	Характеристика объекта		Местоположение объекта (населенный пункт, адрес, функциональная зона)	Вид зоны с особыми условиями/ количественный показатель	Срок реализации
					Наименование характеристики	Количественный показатель			
1	2	3	4	5	6	7	8	9	10
4.1	Молодежный центр	Объекты молодежной политики	Организация и осуществление мероприятий по работе с детьми и молодежью	Планируемый к размещению	Общая площадь здания, комплекса зданий, кв. м	900	Новокузнецкий городской округ, город Новокузнецк, Заводской район, квартал 2, зона смешанной и общественно-деловой застройки	-	Первая очередь
4.2	Молодежный	Объекты	Организация и	Планируемый	Общая площадь	900	Новокузнецкий городской	-	Первая

1	2	3	4	5	6	7	8	9	10
	центр	молодёжной политики	осуществление мероприятий по работе с детьми и молодежью	к размещению	здания, комплекса зданий, кв. м		округ, город Новокузнецк, Куйбышевский район, квартал 9, зона смешанной и общественно-деловой застройки		очередь
4.3	Молодежный центр	Объекты молодёжной политики	Организация и осуществление мероприятий по работе с детьми и молодежью	Планируемый к размещению	Общая площадь здания, комплекса зданий, кв. м	900	Новокузнецкий городской округ, город Новокузнецк, Кузнецкий район, мкр. «Форштадт», многофункциональная общественно-деловая зона	-	Расчетный срок
4.4	Центр уличной культуры с молодежным центром	Объекты молодёжной политики	Организация и осуществление мероприятий по работе с детьми и молодежью	Планируемый к размещению	Общая площадь здания, комплекса зданий, кв. м	1500	Новокузнецкий городской округ, город Новокузнецк, Центральный район, мкр. «Водный», зона смешанной и общественно-деловой застройки	-	Расчетный срок

1.5. Объекты социального обслуживания

№	Наименование объекта	Вид объекта	Назначение объекта	Статус объекта	Характеристика объекта		Местоположение объекта (населенный пункт, адрес, функциональная зона)	Вид зоны с особыми условиями/ количественный показатель	Срок реализации
					Наименование характеристики	Количественный показатель			
1	2	3	4	5	6	7	8	9	10
5.1	Социальная гостиница	Стационарные организации социального обслуживания	Социальная поддержка и социальное обслуживание граждан	Планируемый к размещению	Вместимость стационарных организаций, мест	100	Новокузнецкий городской округ, город Новокузнецк, Кузнецкий район, ул. Обнорского, зона смешанной и общественно-деловой застройки	-	Первая очередь
5.2	Центр реабилитации детей и подростков с ограниченными возможностями здоровья	Комплексные, полустационарные и нестационарные организации социального обслуживания	Социальная поддержка и социальное обслуживание граждан	Планируемый к размещению	Вместимость стационарных организаций, мест	250	Новокузнецкий городской округ, город Новокузнецк, Заводской район, ул. Малая, зона специализированной общественной застройки	-	Первая очередь
5.3	Досуговый центр для	Комплексные, полустационарные	Социальная поддержка и	Планируемый к	Вместимость стационарных	10	Новокузнецкий городской округ, город Новокузнецк,	-	Первая очередь

1	2	3	4	5	6	7	8	9	10
	граждан пожилого возраста	и нестационарные организации социального обслуживания	социальное обслуживание граждан	размещению	организаций, мест		Куйбышевский район, мкр. «Редаково», зона смешанной и общественно-деловой застройки		
5.4	Досуговый центр для граждан пожилого возраста	Комплексные, полустационарные и нестационарные организации социального обслуживания	Социальная поддержка и социальное обслуживание граждан	Планируемый к размещению	Вместимость стационарных организаций, мест	10	Новокузнецкий городской округ, город Новокузнецк, Заводской район, 9 мкр., зона смешанной и общественно-деловой застройки	-	Расчетный срок
5.5	Досуговый центр для граждан пожилого возраста	Комплексные, полустационарные и нестационарные организации социального обслуживания	Социальная поддержка и социальное обслуживание граждан	Планируемый к размещению	Вместимость стационарных организаций, мест	10	Новокузнецкий городской округ, город Новокузнецк, Кузнецкий район, мкр. «Малозэтажка», многофункциональная общественно-деловая зона	-	Расчетный срок
5.6	Досуговый центр для граждан пожилого возраста	Комплексные, полустационарные и нестационарные организации социального обслуживания	Социальная поддержка и социальное обслуживание граждан	Планируемый к размещению	Вместимость стационарных организаций, мест	10	Новокузнецкий городской округ, город Новокузнецк, Новоильинский район, 6 мкр., зона смешанной и общественно-деловой застройки	-	Расчетный срок
5.7	Досуговый центр для граждан пожилого возраста	Комплексные, полустационарные и нестационарные организации социального обслуживания	Социальная поддержка и социальное обслуживание граждан	Планируемый к размещению	Вместимость стационарных организаций, мест	10	Новокузнецкий городской округ, город Новокузнецк, Орджоникидзевский район, ул. Разведчиков, зона смешанной и общественно-деловой застройки	-	Расчетный срок
5.8	Досуговый центр для граждан пожилого возраста	Комплексные, полустационарные и нестационарные организации социального обслуживания	Социальная поддержка и социальное обслуживание граждан	Планируемый к размещению	Вместимость стационарных организаций, мест	10	Новокузнецкий городской округ, город Новокузнецк, Центральный район, мкр. «Водный», зона смешанной и общественно-деловой застройки	-	Расчетный срок

1.6. Объекты благоустройства

№	Наименование объекта	Вид объекта	Назначение объекта	Статус объекта	Характеристика объекта		Местоположение объекта (населенный пункт, адрес, функциональная зона)	Вид зоны с особыми условиями/ количественный показатель	Срок реализации
					Наименование характеристики	Количественный показатель			
1	2	3	4	5	6	7	8	9	10
6.1	Тематический парк - видовая на Соколиной горе	Тематический парк	Создание условий для массового отдыха жителей и организация обустройства мест массового отдыха населения	Планируемый к размещению	Площадь территории, кв. м	98000	Новокузнецкий городской округ, город Новокузнецк, Куйбышевский район, мкр. «Редаково», зона озелененных территорий общего пользования (парки, сады, скверы, бульвары, городские леса)	-	Первая очередь
6.2	Дендрарий	Тематический парк	Создание условий для массового отдыха жителей и организация обустройства мест массового отдыха населения	Планируемый к размещению	Площадь территории, кв. м	430000	Новокузнецкий городской округ, город Новокузнецк, Заводской район, ул. Малая, зона озелененных территорий общего пользования (парки, сады, скверы, бульвары, городские леса)	-	Расчетный срок
6.3	Исторический тематический парк	Тематический парк	Создание условий для массового отдыха жителей и организация обустройства мест массового отдыха населения	Планируемый к размещению	Площадь территории, кв. м	335000	Новокузнецкий городской округ, город Новокузнецк, Заводской район, ул. Малая, зоны рекреационного назначения	-	Расчетный срок
6.4	Тематический парк «Водная»	Тематический парк	Создание условий для массового отдыха жителей и организация обустройства мест массового отдыха	Планируемый к размещению	Площадь территории, кв. м	780000	Новокузнецкий городской округ, город Новокузнецк, Центральный район, мкр. «Водный», зона озелененных территорий общего пользования (парки, сады, скверы, бульвары, городские леса)	-	Расчетный срок

1	2	3	4	5	6	7	8	9	10
			населения						
6.5	Парк	Тематический парк	Создание условий для массового отдыха жителей и организация обустройства мест массового отдыха населения	Планируемый к размещению	Площадь территории, кв. м	480000	Новокузнецкий городской округ, город Новокузнецк, Центральный район, мкр. «Абагур», зона озелененных территорий общего пользования (парки, сады, скверы, бульвары, городские леса)	-	Расчетный срок
6.6	Парк культуры и отдыха	Парк культуры и отдыха	Создание условий для организации досуга и обеспечения жителей городского округа услугами организаций культуры	Планируемый к размещению	Площадь территории, кв. м	500000	Новокузнецкий городской округ, город Новокузнецк, Заводской район, Пойменное шоссе, в районе озера Черное, зона озелененных территорий общего пользования (парки, сады, скверы, бульвары, городские леса)	-	Первая очередь
6.7	Парк культуры и отдыха	Парк культуры и отдыха	Создание условий для организации досуга и обеспечения жителей городского округа услугами организаций культуры	Планируемый к размещению	Площадь территории, кв. м	150000	Новокузнецкий городской округ, город Новокузнецк, Куйбышевский район, жилой район «Лучезарный», зона озелененных территорий общего пользования (парки, сады, скверы, бульвары, городские леса)	-	Первая очередь
6.8	Парк культуры и отдыха	Парк культуры и отдыха	Создание условий для организации досуга и обеспечения жителей городского округа услугами организаций культуры	Планируемый к размещению	Площадь территории, кв. м	100000	Новокузнецкий городской округ, город Новокузнецк, Новоильинский район, 24 мкр., зона озелененных территорий общего пользования (парки, сады, скверы, бульвары, городские леса)	-	Первая очередь
6.9	Парк им.	Парк	Создание	Планируемый	Площадь	45325	Новокузнецкий городской	-	Первая

1	2	3	4	5	6	7	8	9	10
	Маяковского	культуры и отдыха	условий для организации досуга и обеспечения жителей городского округа услугами организаций культуры	к реконструкции	территории, кв. м		округ, город Новокузнецк, Орджоникидзевский район, 15 мкр., зона озелененных территорий общего пользования (парки, сады, скверы, бульвары, городские леса)		очередь
6.10	Парк культуры и отдыха	Парк культуры и отдыха	Создание условий для организации досуга и обеспечения жителей городского округа услугами организаций культуры	Планируемый к размещению	Площадь территории, кв. м	150000	Новокузнецкий городской округ, город Новокузнецк, Кузнецкий район, Сад Аллюминщиков, зона озелененных территорий общего пользования (парки, сады, скверы, бульвары, городские леса)	-	Расчетный срок
6.11	Сквер	Пешеходная зона	Создание условий для массового отдыха жителей и организация обустройства мест массового отдыха населения	Планируемый к размещению	Площадь территории, кв. м	1000	Новокузнецкий городской округ, город Новокузнецк, Куйбышевский район, квартал 8, зона смешанной и общественно-деловой застройки	-	Первая очередь
6.12	Набережная	Пешеходная зона	Создание условий для массового отдыха жителей и организация обустройства мест массового отдыха населения	Планируемый к размещению	Площадь территории, кв. м	60000	Новокузнецкий городской округ, город Новокузнецк, Куйбышевский район, квартал 9, зона озелененных территорий общего пользования (парки, сады, скверы, бульвары, городские леса)	-	Первая очередь
6.13	Площадь общественных мероприятий	Пешеходная зона	Создание условий для массового отдыха жителей	Планируемый к размещению	Площадь территории, кв. м	10000	Новокузнецкий городской округ, город Новокузнецк, Куйбышевский район, мкр. «Листвяги», зона	-	Первая очередь

1	2	3	4	5	6	7	8	9	10
			и организация обустройства мест массового отдыха населения				озелененных территорий общего пользования (парки, сады, скверы, бульвары, городские леса)		
6.14	Сквер «Шахтеров»	Пешеходная зона	Создание условий для массового отдыха жителей и организация обустройства мест массового отдыха населения	Планируемый к размещению	Площадь территории, кв. м	3000	Новокузнецкий городской округ, город Новокузнецк, Куйбышевский район, мкр. «Листвяги», зона озелененных территорий общего пользования (парки, сады, скверы, бульвары, городские леса)	-	Первая очередь
6.15	Сквер	Пешеходная зона	Создание условий для массового отдыха жителей и организация обустройства мест массового отдыха населения	Планируемый к размещению	Площадь территории, кв. м	30000	Новокузнецкий городской округ, город Новокузнецк, Куйбышевский район, ул. Лесная, зона озелененных территорий общего пользования (парки, сады, скверы, бульвары, городские леса)	-	Первая очередь
6.16	Бульвар	Пешеходная зона	Создание условий для массового отдыха жителей и организация обустройства мест массового отдыха населения	Планируемый к размещению	Площадь территории, кв. м	10000	Новокузнецкий городской округ, город Новокузнецк, Новоильинский район, 14-14а мкр., зона озелененных территорий общего пользования (парки, сады, скверы, бульвары, городские леса)	-	Первая очередь
6.17	Сквер	Пешеходная зона	Создание условий для массового отдыха жителей и организация обустройства мест массового отдыха населения	Планируемый к размещению	Площадь территории, кв. м	10000	Новокузнецкий городской округ, город Новокузнецк, Новоильинский район, 25 мкр., зона озелененных территорий общего пользования (парки, сады, скверы, бульвары, городские леса)	-	Первая очередь

1	2	3	4	5	6	7	8	9	10
6.18	Бульвар	Пешеходная зона	Создание условий для массового отдыха жителей и организация обустройства мест массового отдыха населения	Планируемый к размещению	Площадь территории, кв. м	35000	Новокузнецкий городской округ, город Новокузнецк, Новоильинский район, квартал 18, зона озелененных территорий общего пользования (парки, сады, скверы, бульвары, городские леса)	-	Первая очередь
6.19	Сквер	Пешеходная зона	Создание условий для массового отдыха жителей и организация обустройства мест массового отдыха населения	Планируемый к размещению	Площадь территории, кв. м	30000	Новокузнецкий городской округ, город Новокузнецк, Новоильинский район, квартал 18, зона озелененных территорий общего пользования (парки, сады, скверы, бульвары, городские леса)	-	Первая очередь
6.20	Набережная	Пешеходная зона	Создание условий для массового отдыха жителей и организация обустройства мест массового отдыха населения	Планируемый к размещению	Площадь территории, кв. м	124000	Новокузнецкий городской округ, город Новокузнецк, Орджоникидзевский район, 14 мкр., зона озелененных территорий общего пользования (парки, сады, скверы, бульвары, городские леса)	-	Первая очередь
6.21	Бульвар	Пешеходная зона	Создание условий для массового отдыха жителей и организация обустройства мест массового отдыха населения	Планируемый к размещению	Площадь территории, кв. м	40000	Новокузнецкий городской округ, город Новокузнецк, Орджоникидзевский район, А мкр., зона озелененных территорий общего пользования (парки, сады, скверы, бульвары, городские леса)	-	Первая очередь
6.22	Сеть бульваров	Пешеходная зона	Создание условий для массового отдыха жителей и организация	Планируемый к размещению	Площадь территории, кв. м	120000	Новокузнецкий городской округ, город Новокузнецк, Орджоникидзевский район, жилой район «Прибрежный», зона озелененных	-	Первая очередь

1	2	3	4	5	6	7	8	9	10
			обустройства мест массового отдыха населения				территорий общего пользования (парки, сады, скверы, бульвары, городские леса)		
6.23	Сквер	Пешеходная зона	Создание условий для массового отдыха жителей и организация обустройства мест массового отдыха населения	Планируемый к размещению	Площадь территории, кв. м	25000	Новокузнецкий городской округ, город Новокузнецк, Орджоникидзевский район, жилой район «Прибрежный», зона озелененных территорий общего пользования (парки, сады, скверы, бульвары, городские леса)	-	Первая очередь
6.24	Сквер	Пешеходная зона	Создание условий для массового отдыха жителей и организация обустройства мест массового отдыха населения	Планируемый к размещению	Площадь территории, кв. м	7000	Новокузнецкий городской округ, город Новокузнецк, Орджоникидзевский район, севернее А мкр., зона озелененных территорий общего пользования (парки, сады, скверы, бульвары, городские леса)	-	Первая очередь
6.25	Набережная	Пешеходная зона	Создание условий для массового отдыха жителей и организация обустройства мест массового отдыха населения	Планируемый к размещению	Площадь территории, кв. м	130000	Новокузнецкий городской округ, город Новокузнецк, Центральный район, мкр. Левобережный, зона озелененных территорий общего пользования (парки, сады, скверы, бульвары, городские леса)	-	Первая очередь
6.26	Набережная	Пешеходная зона	Создание условий для массового отдыха жителей и организация обустройства мест массового отдыха населения	Планируемый к размещению	Площадь территории, кв. м	140000	Новокузнецкий городской округ, город Новокузнецк, Центральный район, квартал 47А, зона озелененных территорий общего пользования (парки, сады, скверы, бульвары, городские леса)	-	Первая очередь
6.27	Сквер	Пешеходная зона	Создание	Планируемый	Площадь	40000	Новокузнецкий городской	-	Расчетный

1	2	3	4	5	6	7	8	9	10
		зона	условий для массового отдыха жителей и организация обустройства мест массового отдыха населения	к размещению	территории, кв. м		округ, город Новокузнецк, Кузнецкий район, жилой район «Малозатжка», зона озелененных территорий общего пользования (парки, сады, скверы, бульвары, городские леса)		срок
6.28	Сквер	Пешеходная зона	Создание условий для массового отдыха жителей и организация обустройства мест массового отдыха населения	Планируемый к размещению	Площадь территории, кв. м	20000	Новокузнецкий городской округ, город Новокузнецк, Кузнецкий район, жилой район «Форштадт», зона озелененных территорий общего пользования (парки, сады, скверы, бульвары, городские леса)	-	Расчетный срок
6.29	Бульвар	Пешеходная зона	Создание условий для массового отдыха жителей и организация обустройства мест массового отдыха населения	Планируемый к размещению	Площадь территории, кв. м	10000	Новокузнецкий городской округ, город Новокузнецк, Кузнецкий район, квартал 2-5, зона озелененных территорий общего пользования (парки, сады, скверы, бульвары, городские леса)	-	Расчетный срок
6.30	Сквер	Пешеходная зона	Создание условий для массового отдыха жителей и организация обустройства мест массового отдыха населения	Планируемый к размещению	Площадь территории, кв. м	20000	Новокузнецкий городской округ, город Новокузнецк, Кузнецкий район, квартал 62, зона озелененных территорий общего пользования (парки, сады, скверы, бульвары, городские леса)	-	Расчетный срок
6.31	Сквер	Пешеходная зона	Создание условий для массового отдыха жителей и организация обустройства	Планируемый к размещению	Площадь территории, кв. м	8000	Новокузнецкий городской округ, город Новокузнецк, Кузнецкий район, мкр. «Форштадт», зона озелененных территорий общего пользования (парки,	-	Расчетный срок

1	2	3	4	5	6	7	8	9	10
			мест массового отдыха населения				сады, скверы, бульвары, городские леса)		
6.32	Сквер	Пешеходная зона	Создание условий для массового отдыха жителей и организация обустройства мест массового отдыха населения	Планируемый к размещению	Площадь территории, кв. м	10000	Новокузнецкий городской округ, город Новокузнецк, Кузнецкий район, мкр. «Форштадт», зона озелененных территорий общего пользования (парки, сады, скверы, бульвары, городские леса)	-	Расчетный срок
6.33	Сквер	Пешеходная зона	Создание условий для массового отдыха жителей и организация обустройства мест массового отдыха населения	Планируемый к размещению	Площадь территории, кв. м	900	Новокузнецкий городской округ, город Новокузнецк, Куйбышевский район, мкр. «Редаково», зона озелененных территорий общего пользования (парки, сады, скверы, бульвары, городские леса)	-	Расчетный срок
6.34	Сквер	Пешеходная зона	Создание условий для массового отдыха жителей и организация обустройства мест массового отдыха населения	Планируемый к размещению	Площадь территории, кв. м	650	Новокузнецкий городской округ, город Новокузнецк, Куйбышевский район, мкр. «Редаково», зона озелененных территорий общего пользования (парки, сады, скверы, бульвары, городские леса)	-	Расчетный срок
6.35	Сквер	Пешеходная зона	Создание условий для массового отдыха жителей и организация обустройства мест массового отдыха населения	Планируемый к размещению	Площадь территории, кв. м	2000	Новокузнецкий городской округ, город Новокузнецк, Куйбышевский район, мкр. «Нижнее Редаково», зона озелененных территорий общего пользования (парки, сады, скверы, бульвары, городские леса)	-	Расчетный срок
6.36	Сквер	Пешеходная зона	Создание условий для	Планируемый к	Площадь территории, кв.	900	Новокузнецкий городской округ, город Новокузнецк,	-	Расчетный срок

1	2	3	4	5	6	7	8	9	10
			массового отдыха жителей и организация обустройства мест массового отдыха населения	размещению	м		Куйбышевский район, мкр. «Нижнее Редаково», зона озелененных территорий общего пользования (парки, сады, скверы, бульвары, городские леса)		
6.37	Сквер	Пешеходная зона	Создание условий для массового отдыха жителей и организация обустройства мест массового отдыха населения	Планируемый к размещению	Площадь территории, кв. м	1800	Новокузнецкий городской округ, город Новокузнецк, Куйбышевский район, мкр. «Нижнее Редаково», зона озелененных территорий общего пользования (парки, сады, скверы, бульвары, городские леса)	-	Расчетный срок
6.38	Бульвар	Пешеходная зона	Создание условий для массового отдыха жителей и организация обустройства мест массового отдыха населения	Планируемый к размещению	Площадь территории, кв. м	4000	Новокузнецкий городской округ, город Новокузнецк, Куйбышевский район, мкр. «Нижнее Редаково», зона озелененных территорий общего пользования (парки, сады, скверы, бульвары, городские леса)	-	Расчетный срок
6.39	Бульвар	Пешеходная зона	Создание условий для массового отдыха жителей и организация обустройства мест массового отдыха населения	Планируемый к размещению	Площадь территории, кв. м	40000	Новокузнецкий городской округ, город Новокузнецк, Куйбышевский район, мкр. «Точилино», зона озелененных территорий общего пользования (парки, сады, скверы, бульвары, городские леса)	-	Расчетный срок
6.40	Сквер	Пешеходная зона	Создание условий для массового отдыха жителей и организация обустройства мест массового	Планируемый к размещению	Площадь территории, кв. м	7000	Новокузнецкий городской округ, город Новокузнецк, Куйбышевский район, мкр. «Редаково», зона озелененных территорий общего пользования (парки, сады, скверы, бульвары,	-	Расчетный срок

1	2	3	4	5	6	7	8	9	10
			отдыха населения				городские леса)		
6.41	Сквер	Пешеходная зона	Создание условий для массового отдыха жителей и организация обустройства мест массового отдыха населения	Планируемый к размещению	Площадь территории, кв. м	650	Новокузнецкий городской округ, город Новокузнецк, Куйбышевский район, мкр. «Редаково», зона озелененных территорий общего пользования (парки, сады, скверы, бульвары, городские леса)	-	Расчетный срок
6.42	Сквер	Пешеходная зона	Создание условий для массового отдыха жителей и организация обустройства мест массового отдыха населения	Планируемый к размещению	Площадь территории, кв. м	90000	Новокузнецкий городской округ, город Новокузнецк, Куйбышевский район, ул. Садопарковая, зона озелененных территорий общего пользования (парки, сады, скверы, бульвары, городские леса)	-	Расчетный срок
6.43	Спортивный сквер	Пешеходная зона	Создание условий для массового отдыха жителей и организация обустройства мест массового отдыха населения	Планируемый к размещению	Площадь территории, кв. м	150000	Новокузнецкий городской округ, город Новокузнецк, Орджоникидзевский район, жилой район «Прибрежный», зона озелененных территорий общего пользования (парки, сады, скверы, бульвары, городские леса)	-	Расчетный срок
6.44	Сквер	Пешеходная зона	Создание условий для массового отдыха жителей и организация обустройства мест массового отдыха населения	Планируемый к размещению	Площадь территории, кв. м	80000	Новокузнецкий городской округ, город Новокузнецк, Центральный район, мкр. «Абагур», зона озелененных территорий общего пользования (парки, сады, скверы, бульвары, городские леса)	-	Расчетный срок
6.45	Сквер	Пешеходная зона	Создание условий для массового отдыха жителей и организация обустройства мест массового отдыха населения	Планируемый к размещению	Площадь территории, кв. м	9000	Новокузнецкий городской округ, город Новокузнецк, Центральный район, мкр.	-	Расчетный срок

1	2	3	4	5	6	7	8	9	10
			отдыха жителей и организация обустройства мест массового отдыха населения				«Абагур-Лесной», зона озелененных территорий общего пользования (парки, сады, скверы, бульвары, городские леса)		
6.46	Сквер	Пешеходная зона	Создание условий для массового отдыха жителей и организация обустройства мест массового отдыха населения	Планируемый к размещению	Площадь территории, кв. м	9000	Новокузнецкий городской округ, город Новокузнецк, Центральный район, мкр. «Абагур-Лесной», зона озелененных территорий общего пользования (парки, сады, скверы, бульвары, городские леса)	-	Расчетный срок
6.47	Место околородной рекреации	Благоустроенный пляж, место массовой околородной рекреации	Создание условий для массового отдыха жителей и организация обустройства мест массового отдыха населения	Планируемый к размещению	Площадь территории, кв. м	400000	Новокузнецкий городской округ, город Новокузнецк, Кузнецкий район, в районе реки Рушпайки, зоны рекреационного назначения	-	Расчетный срок
6.48	Место околородной рекреации	Благоустроенный пляж, место массовой околородной рекреации	Создание условий для массового отдыха жителей и организация обустройства мест массового отдыха населения	Планируемый к размещению	Площадь территории, кв. м	920000	Новокузнецкий городской округ, город Новокузнецк, Орджоникидзевский район, микрорайон 5-я ферма, зоны рекреационного назначения	-	Расчетный срок
6.49	Набережная	Пешеходная зона	Создание условий для массового отдыха жителей и организация обустройства мест массового отдыха	Планируемый к размещению	Площадь территории, кв. м	120000	Новокузнецкий городской округ, город Новокузнецк, Центральный район, мкр. «Водный», зона озелененных территорий общего пользования (парки, сады, скверы, бульвары, городские леса)	-	Расчетный срок

1	2	3	4	5	6	7	8	9	10
			населения						
6.50	Набережная	Пешеходная зона	Создание условий для массового отдыха жителей и организация обустройства мест массового отдыха населения	Планируемый к размещению	Площадь территории, кв. м	280000	Новокузнецкий городской округ, город Новокузнецк, Центральный район, мкр. «Абагур», зона озелененных территорий общего пользования (парки, сады, скверы, бульвары, городские леса)	-	Расчетный срок
6.51	Набережная	Пешеходная зона	Создание условий для массового отдыха жителей и организация обустройства мест массового отдыха населения	Планируемый к размещению	Площадь территории, кв. м	150000	Новокузнецкий городской округ, город Новокузнецк, Центральный район, мкр. «Абагур», зона озелененных территорий общего пользования (парки, сады, скверы, бульвары, городские леса)	-	Расчетный срок
6.52	Фестивальная площадь	Пешеходная зона	Создание условий для массового отдыха жителей и организация обустройства мест массового отдыха населения	Планируемый к размещению	Площадь территории, кв. м	12000	Новокузнецкий городской округ, город Новокузнецк, Центральный район, мкр. «Водный», зоны рекреационного назначения	-	Расчетный срок

1.7. Объекты в области обращения с животными

№	Наименование объекта	Вид объекта	Назначение объекта	Статус объекта	Характеристика объекта		Местоположение объекта (населенный пункт, адрес, функциональная зона)	Вид зоны с особыми условиями/ количественный показатель	Срок реализации
					Наименование характеристики	Количественный показатель			
7.1	Приют для безнадзорных животных	Ветеринарная лечебница, питомник животных, кинологовический центр, приют	Осуществление деятельности по обращению с животными без владельцев, обитающими на	Планируемый к размещению	Общая площадь здания, кв. м	2000	Новокузнецкий городской округ, город Новокузнецк, Куйбышевский район, производственная зона	Санитарно-защитная зона – 50 м	Расчетный срок

№	Наименование объекта	Вид объекта	Назначение объекта	Статус объекта	Характеристика объекта		Местоположение объекта (населенный пункт, адрес, функциональная зона)	Вид зоны с особыми условиями/ количественный показатель	Срок реализации
					Наименование характеристики	Количественный показатель			
		для животных, иной подобный объект	территории городского округа						

1.8. Объекты водоотведения

№	Наименование объекта	Вид объекта	Назначение объекта	Статус объекта	Характеристика объекта		Местоположение объекта (населенный пункт, адрес, функциональная зона)	Вид зоны с особыми условиями/ количественный показатель	Срок реализации
					Наименование характеристики	Количественный показатель			
1	2	3	4	5	6	7	8	9	10
8.1	Очистные сооружения дождевой канализации мкр. 5-я ферма	Очистные сооружения дождевой канализации	Организация водоотведения поверхностных вод	Планируемый к размещению	Производительность, тыс. куб. м/сут	4,32-27,65	Новокузнецкий городской округ, г Новокузнецк, мкр. 5-я ферма, зона озелененных территорий специального назначения	Санитарно-защитная зона – 50 м	Расчетный срок
8.2	Очистные сооружения дождевой канализации мкр. Абагур	Очистные сооружения дождевой канализации	Организация водоотведения поверхностных вод	Планируемый к размещению	Производительность, тыс. куб. м/сут	4,32-27,65	Новокузнецкий городской округ, г Новокузнецк, мкр. Абагур, зона озелененных территорий специального назначения	Санитарно-защитная зона – 50 м	Расчетный срок
8.3	Очистные сооружения дождевой канализации мкр. Абашево-Зыряновка	Очистные сооружения дождевой канализации	Организация водоотведения поверхностных вод	Планируемый к размещению	Производительность, тыс. куб. м/сут	4,32-27,65	Новокузнецкий городской округ, г Новокузнецк, мкр. Абашево-Зыряновка, зона озелененных территорий общего пользования (парки, сады, скверы, бульвары, городские леса)	Санитарно-защитная зона – 50 м	Расчетный срок

1	2	3	4	5	6	7	8	9	10
8.4	Очистные сооружения дождевой канализации мкр. Водный-аэродром Абагур-Лесной	Очистные сооружения дождевой канализации	Организация водоотведения поверхностных вод	Планируемый к размещению	Производительность, тыс. куб. м/сут	4,32-27,65	Новокузнецкий городской округ, г Новокузнецк, мкр. Водный-аэродром Абагур-Лесной, зона транспортной инфраструктуры	Санитарно-защитная зона – 50 м	Расчетный срок
8.5	Очистные сооружения дождевой канализации мкр. Водный-аэродром Абагур-Лесной	Очистные сооружения дождевой канализации	Организация водоотведения поверхностных вод	Планируемый к размещению	Производительность, тыс. куб. м/сут	4,32-27,65	Новокузнецкий городской округ, г Новокузнецк, мкр. Водный-аэродром Абагур-Лесной, зоны рекреационного назначения	Санитарно-защитная зона – 50 м	Расчетный срок
8.6	Очистные сооружения дождевой канализации мкр. Гора Маяковая	Очистные сооружения дождевой канализации	Организация водоотведения поверхностных вод	Планируемый к размещению	Производительность, тыс. куб. м/сут	4,32-27,65	Новокузнецкий городской округ, г Новокузнецк, мкр. Гора Маяковая, зона озелененных территорий специального назначения	Санитарно-защитная зона – 50 м	Расчетный срок
8.7	Очистные сооружения дождевой канализации мкр. Дальнее Куйбышево	Очистные сооружения дождевой канализации	Организация водоотведения поверхностных вод	Планируемый к размещению	Производительность, тыс. куб. м/сут	4,32-27,65	Новокузнецкий городской округ, г Новокузнецк, мкр. Дальнее Куйбышево, зона озелененных территорий общего пользования (парки, сады, скверы, бульвары, городские леса)	Санитарно-защитная зона – 50 м	Расчетный срок
8.8	Очистные сооружения дождевой канализации мкр. Западный	Очистные сооружения дождевой канализации	Организация водоотведения поверхностных вод	Планируемый к размещению	Производительность, тыс. куб. м/сут	4,32-27,65	Новокузнецкий городской округ, г Новокузнецк, мкр. Западный, зона застройки индивидуальными жилыми домами	Санитарно-защитная зона – 50 м	Расчетный срок
8.9	Очистные сооружения	Очистные сооружения	Организация водоотведения	Планируемый к размещению	Производительность, тыс. куб. м/сут	4,32-27,65	Новокузнецкий городской округ, г	Санитарно-защитная зона –	Расчетный срок

1	2	3	4	5	6	7	8	9	10
	дождевой канализации мкр. Листвяги	дождевой канализации	поверхностных вод				Новокузнецк, мкр. Листвяги, иные зоны	50 м	
8.10	Очистные сооружения дождевой канализации мкр. Нижняя Островская площадка	Очистные сооружения дождевой канализации	Организация водоотведения поверхностных вод	Планируемый к размещению	Производительность, тыс. куб. м/сут	4,32-27,65	Новокузнецкий городской округ, г Новокузнецк, мкр. Нижняя Островская площадка, иные зоны	Санитарно-защитная зона – 50 м	Расчетный срок
8.11	Очистные сооружения дождевой канализации мкр. Новобайдаевка-Верхняя колония	Очистные сооружения дождевой канализации	Организация водоотведения поверхностных вод	Планируемый к размещению	Производительность, тыс. куб. м/сут	4,32-27,65	Новокузнецкий городской округ, г Новокузнецк, мкр. Новобайдаевка-Верхняя колония, зона озелененных территорий общего пользования (парки, сады, скверы, бульвары, городские леса)	Санитарно-защитная зона – 50 м	Расчетный срок
8.12	Очистные сооружения дождевой канализации мкр. Новобайдаевка-Верхняя колония	Очистные сооружения дождевой канализации	Организация водоотведения поверхностных вод	Планируемый к размещению	Производительность, тыс. куб. м/сут	4,32-27,65	Новокузнецкий городской округ, г Новокузнецк, мкр. Новобайдаевка-Верхняя колония, зона озелененных территорий специального назначения	Санитарно-защитная зона – 50 м	Расчетный срок
8.13	Очистные сооружения дождевой канализации мкр. Прибрежный	Очистные сооружения дождевой канализации	Организация водоотведения поверхностных вод	Планируемый к размещению	Производительность, тыс. куб. м/сут	4,32-27,65	Новокузнецкий городской округ, г Новокузнецк, мкр. Прибрежный, зона озелененных территорий специального назначения	Санитарно-защитная зона – 50 м	Расчетный срок
8.14	Очистные сооружения дождевой	Очистные сооружения дождевой	Организация водоотведения поверхностных	Планируемый к размещению	Производительность, тыс. куб. м/сут	4,32-27,65	Новокузнецкий городской округ, г Новокузнецк, мкр.	Санитарно-защитная зона – 50 м	Расчетный срок

1	2	3	4	5	6	7	8	9	10
	канализации мкр. Притомский	канализации	вод				Притомский, зона озелененных территорий специального назначения		
8.15	Очистные сооружения дождевой канализации мкр. Промзона ЗСМК	Очистные сооружения дождевой канализации	Организация водоотведения поверхностных вод	Планируемый к размещению	Производительность, тыс. куб. м/сут	4,32-27,65	Новокузнецкий городской округ, г Новокузнецк, мкр. Промзона ЗСМК, иные зоны	Санитарно-защитная зона – 50 м	Расчетный срок
8.16	Очистные сооружения дождевой канализации мкр. Промзона КМК	Очистные сооружения дождевой канализации	Организация водоотведения поверхностных вод	Планируемый к размещению	Производительность, тыс. куб. м/сут	4,32-27,65	Новокузнецкий городской округ, г Новокузнецк, мкр. Промзона КМК, зона озелененных территорий специального назначения	Санитарно-защитная зона – 50 м	Расчетный срок
8.17	Очистные сооружения дождевой канализации мкр. Телеуты	Очистные сооружения дождевой канализации	Организация водоотведения поверхностных вод	Планируемый к размещению	Производительность, тыс. куб. м/сут	4,32-27,65	Новокузнецкий городской округ, г Новокузнецк, мкр. Телеуты, зона озелененных территорий специального назначения	Санитарно-защитная зона – 50 м	Расчетный срок
8.18	Очистные сооружения дождевой канализации мкр. Телеуты	Очистные сооружения дождевой канализации	Организация водоотведения поверхностных вод	Планируемый к размещению	Производительность, тыс. куб. м/сут	4,32-27,65	Новокузнецкий городской округ, г Новокузнецк, мкр. Телеуты, зона озелененных территорий специального назначения	Санитарно-защитная зона – 50 м	Расчетный срок
8.19	Очистные сооружения дождевой канализации мкр. Форштадт	Очистные сооружения дождевой канализации	Организация водоотведения поверхностных вод	Планируемый к размещению	Производительность, тыс. куб. м/сут	4,32-27,65	Новокузнецкий городской округ, г Новокузнецк, мкр. Форштадт, зона специализированной общественной застройки	Санитарно-защитная зона – 50 м	Расчетный срок

1	2	3	4	5	6	7	8	9	10
8.20	Насосная станция дождевой канализации (НСДК) мкр. Гора Маяковая	Насосная станция дождевой канализации (НСДК)	Организация водоотведения поверхностных вод	Планируемый к размещению	Производительность, тыс. куб. м/сут	4,32-27,65	Новокузнецкий городской округ, г Новокузнецк, мкр. Гора Маяковая, зона транспортной инфраструктуры	Санитарно-защитная зона – 20 м	Расчетный срок
8.21	Насосная станция дождевой канализации (НСДК) мкр. Железнодорожный	Насосная станция дождевой канализации (НСДК)	Организация водоотведения поверхностных вод	Планируемый к размещению	Производительность, тыс. куб. м/сут	4,32-27,65	Новокузнецкий городской округ, г Новокузнецк, мкр. Железнодорожный, зона транспортной инфраструктуры	Санитарно-защитная зона – 20 м	Расчетный срок
8.22	Насосная станция дождевой канализации (НСДК) мкр. Кузнецкая промзона	Насосная станция дождевой канализации (НСДК)	Организация водоотведения поверхностных вод	Планируемый к размещению	Производительность, тыс. куб. м/сут	4,32-27,65	Новокузнецкий городской округ, г Новокузнецк, мкр. Кузнецкая промзона, зона озелененных территорий специального назначения	Санитарно-защитная зона – 20 м	Расчетный срок
8.23	Насосная станция дождевой канализации (НСДК) мкр. Новобайдаевка-Верхняя колония	Насосная станция дождевой канализации (НСДК)	Организация водоотведения поверхностных вод	Планируемый к размещению	Производительность, тыс. куб. м/сут	4,32-27,65	Новокузнецкий городской округ, г Новокузнецк, мкр. Новобайдаевка-Верхняя колония, зона транспортной инфраструктуры	Санитарно-защитная зона – 20 м	Расчетный срок
8.24	Насосная станция дождевой канализации (НСДК) мкр. Общегородской центр - Новый город	Насосная станция дождевой канализации (НСДК)	Организация водоотведения поверхностных вод	Планируемый к размещению	Производительность, тыс. куб. м/сут	4,32-27,65	Новокузнецкий городской округ, г Новокузнецк, мкр. Общегородской центр - Новый город, зона инженерной инфраструктуры	Санитарно-защитная зона – 20 м	Расчетный срок
8.25	Насосная станция дождевой канализации (НСДК) мкр. Прибрежный	Насосная станция дождевой канализации (НСДК)	Организация водоотведения поверхностных вод	Планируемый к размещению	Производительность, тыс. куб. м/сут	4,32-27,65	Новокузнецкий городской округ, г Новокузнецк, мкр. Прибрежный, зона транспортной инфраструктуры	Санитарно-защитная зона – 20 м	Расчетный срок
8.26	Канализация	Канализация	Организация	Планируемый	Протяженность	0,911	Новокузнецкий	-	Расчетный

1	2	3	4	5	6	7	8	9	10
	дождевая самотечная закрытая мкр. 5-я ферма	дождевая самотечная закрытая	водоотведения поверхностных вод	к размещению	сооружения, км		городской округ, г Новокузнецк		срок
8.27	Канализация дождевая самотечная закрытая мкр. Абагур	Канализация дождевая самотечная закрытая	Организация водоотведения поверхностных вод	Планируемый к размещению	Протяженность сооружения, км	6,18	Новокузнецкий городской округ, г Новокузнецк	-	Расчетный срок
8.28	Канализация дождевая самотечная закрытая мкр. Абашево-Зыряновка	Канализация дождевая самотечная закрытая	Организация водоотведения поверхностных вод	Планируемый к размещению	Протяженность сооружения, км	1,295	Новокузнецкий городской округ, г Новокузнецк	-	Расчетный срок
8.29	Канализация дождевая самотечная закрытая мкр. Байдаевка-Белые дома	Канализация дождевая самотечная закрытая	Организация водоотведения поверхностных вод	Планируемый к размещению	Протяженность сооружения, км	12,275	Новокузнецкий городской округ, г Новокузнецк	-	Расчетный срок
8.30	Канализация дождевая самотечная закрытая мкр. Ближнее Куйбышево	Канализация дождевая самотечная закрытая	Организация водоотведения поверхностных вод	Планируемый к размещению	Протяженность сооружения, км	0,616	Новокузнецкий городской округ, г Новокузнецк	-	Расчетный срок
8.31	Канализация дождевая самотечная закрытая мкр. Верхняя Островская площадка	Канализация дождевая самотечная закрытая	Организация водоотведения поверхностных вод	Планируемый к размещению	Протяженность сооружения, км	6,431	Новокузнецкий городской округ, г Новокузнецк	-	Расчетный срок
8.32	Канализация дождевая самотечная закрытая мкр. Водный-аэродром Абагур-Лесной	Канализация дождевая самотечная закрытая	Организация водоотведения поверхностных вод	Планируемый к размещению	Протяженность сооружения, км	8,995	Новокузнецкий городской округ, г Новокузнецк	-	Расчетный срок
8.33	Канализация	Канализация	Организация	Планируемый	Протяженность	4,099	Новокузнецкий	-	Расчетный

1	2	3	4	5	6	7	8	9	10
	дождевая самотечная закрытая мкр. Гора Маяковая	дождевая самотечная закрытая	водоотведения поверхностных вод	к размещению	сооружения, км		городской округ, г Новокузнецк		срок
8.34	Канализация дождевая самотечная закрытая мкр. Дальнее Куйбышево	Канализация дождевая самотечная закрытая	Организация водоотведения поверхностных вод	Планируемый к размещению	Протяженность сооружения, км	3,574	Новокузнецкий городской округ, г Новокузнецк	-	Расчетный срок
8.35	Канализация дождевая самотечная закрытая мкр. Железнодорожный	Канализация дождевая самотечная закрытая	Организация водоотведения поверхностных вод	Планируемый к размещению	Протяженность сооружения, км	2,535	Новокузнецкий городской округ, г Новокузнецк	-	Расчетный срок
8.36	Канализация дождевая самотечная закрытая мкр. Комсомольская площадка	Канализация дождевая самотечная закрытая	Организация водоотведения поверхностных вод	Планируемый к размещению	Протяженность сооружения, км	0,037	Новокузнецкий городской округ, г Новокузнецк	-	Расчетный срок
8.37	Канализация дождевая самотечная закрытая мкр. Кузнецк	Канализация дождевая самотечная закрытая	Организация водоотведения поверхностных вод	Планируемый к размещению	Протяженность сооружения, км	3,488	Новокузнецкий городской округ, г Новокузнецк	-	Расчетный срок
8.38	Канализация дождевая самотечная закрытая мкр. Нижняя колония	Канализация дождевая самотечная закрытая	Организация водоотведения поверхностных вод	Планируемый к размещению	Протяженность сооружения, км	1,184	Новокузнецкий городской округ, г Новокузнецк	-	Расчетный срок
8.39	Канализация дождевая самотечная закрытая мкр. Нижняя Островская площадка	Канализация дождевая самотечная закрытая	Организация водоотведения поверхностных вод	Планируемый к размещению	Протяженность сооружения, км	5,038	Новокузнецкий городской округ, г Новокузнецк	-	Расчетный срок
8.40	Канализация дождевая самотечная	Канализация дождевая самотечная	Организация водоотведения поверхностных	Планируемый к размещению	Протяженность сооружения, км	9,729	Новокузнецкий городской округ, г Новокузнецк	-	Расчетный срок

1	2	3	4	5	6	7	8	9	10
	закрытая мкр. Новобайдаевка-Верхняя колония	закрытая	вод						
8.41	Канализация дождевая самотечная закрытая мкр. Новоильинка	Канализация дождевая самотечная закрытая	Организация водоотведения поверхностных вод	Планируемый к размещению	Протяженность сооружения, км	8,776	Новокузнецкий городской округ, г Новокузнецк	-	Расчетный срок
8.42	Канализация дождевая самотечная закрытая мкр. Новоильинская промзона	Канализация дождевая самотечная закрытая	Организация водоотведения поверхностных вод	Планируемый к размещению	Протяженность сооружения, км	2,117	Новокузнецкий городской округ, г Новокузнецк	-	Расчетный срок
8.43	Канализация дождевая самотечная закрытая мкр. Общегородской центр - Новый город	Канализация дождевая самотечная закрытая	Организация водоотведения поверхностных вод	Планируемый к размещению	Протяженность сооружения, км	1,082	Новокузнецкий городской округ, г Новокузнецк	-	Расчетный срок
8.44	Канализация дождевая самотечная закрытая мкр. Общегородской центр-Соцгород	Канализация дождевая самотечная закрытая	Организация водоотведения поверхностных вод	Планируемый к размещению	Протяженность сооружения, км	0,615	Новокузнецкий городской округ, г Новокузнецк	-	Расчетный срок
8.45	Канализация дождевая самотечная закрытая мкр. Прибрежный	Канализация дождевая самотечная закрытая	Организация водоотведения поверхностных вод	Планируемый к размещению	Протяженность сооружения, км	7,445	Новокузнецкий городской округ, г Новокузнецк	-	Расчетный срок
8.46	Канализация дождевая самотечная закрытая мкр. Притомский	Канализация дождевая самотечная закрытая	Организация водоотведения поверхностных вод	Планируемый к размещению	Протяженность сооружения, км	0,829	Новокузнецкий городской округ, г Новокузнецк	-	Расчетный срок
8.47	Канализация дождевая самотечная закрытая мкр.	Канализация дождевая самотечная закрытая	Организация водоотведения поверхностных вод	Планируемый к размещению	Протяженность сооружения, км	1,867	Новокузнецкий городской округ, г Новокузнецк	-	Расчетный срок

1	2	3	4	5	6	7	8	9	10
	Промзона КМК								
8.48	Канализация дождевая самотечная закрытая мкр. Телеуты	Канализация дождевая самотечная закрытая	Организация водоотведения поверхностных вод	Планируемый к размещению	Протяженность сооружения, км	0,357	Новокузнецкий городской округ, г Новокузнецк	-	Расчетный срок
8.49	Канализация дождевая самотечная закрытая мкр. Форштадт	Канализация дождевая самотечная закрытая	Организация водоотведения поверхностных вод	Планируемый к размещению	Протяженность сооружения, км	9,799	Новокузнецкий городской округ, г Новокузнецк	-	Расчетный срок

1.9. Автомобильные дороги местного значения, объекты транспортной инфраструктуры

№	Наименование объекта	Вид объекта	Назначение объекта	Статус объекта	Характеристика объекта		Местоположение объекта (населенный пункт, адрес, функциональная зона)	Вид зоны с особыми условиями/ количественный показатель	Срок реализации
					Наименование характеристик	Количественный показатель			
1	2	3	4	5	6	7	8	9	10
9.1	Магистральная дорога регулируемого движения в створе ул. Рокоссовского	Магистральная дорога регулируемого движения	Организация транспортного обслуживания	Планируемый к размещению	Протяженность сооружения, км	1,694	Новокузнецкий городской округ, г Новокузнецк, Новоильинский район	-	Расчетный срок
9.2	ш. Листвянское	Магистральная дорога регулируемого движения	Организация транспортного обслуживания	Планируемый к реконструкции	Протяженность сооружения, км	5,395	Новокузнецкий городской округ, г Новокузнецк, Куйбышевский район	-	Расчетный срок
9.3	Кузнецкий мост	Магистральная улица общегородского значения	Организация транспортного обслуживания	Планируемый к реконструкции	Протяженность сооружения, км	0,918	Новокузнецкий городской округ, г Новокузнецк, Кузнецкий район	-	Расчетный срок
9.4	Магистральная улица общегородского значения в створе ул. Садыгородская	Магистральная улица общегородского значения	Организация транспортного обслуживания	Планируемый к размещению	Протяженность сооружения, км	2,658	Новокузнецкий городской округ, г Новокузнецк, Куйбышевский район	-	Расчетный срок
9.5	Магистральная улица общегородского	Магистральная улица общегородского	Организация транспортного обслуживания	Планируемый к размещению	Протяженность сооружения, км	8,794	Новокузнецкий городской округ, г Новокузнецк,	-	Расчетный срок

1	2	3	4	5	6	7	8	9	10
	значения мкр. Абагур	значения	обслуживания				Центральный район		
9.6	Магистральная улица общегородского значения мкр. Ближнее Куйбышево	Магистральная улица общегородского значения	Организация транспортног о обслуживания	Планируемый к размещению	Протяженность сооружения, км	0,759	Новокузнецкий городской округ, г Новокузнецк, Куйбышевский район	-	Расчетный срок
9.7	Магистральная улица общегородского значения мкр. Кузнецкая промзона	Магистральная улица общегородского значения	Организация транспортног о обслуживания	Планируемый к размещению	Протяженность сооружения, км	3,172	Новокузнецкий городской округ, г Новокузнецк, Кузнецкий район, Орджоникидзевский район	-	Расчетный срок
9.8	Магистральная улица общегородского значения в продолжении ул. Садгородская со строительством путепровода через железную дорогу мкр. Нижнее Редаково-Точилино	Магистральная улица общегородского значения	Организация транспортног о обслуживания	Планируемый к размещению	Протяженность сооружения, км	3,528	Новокузнецкий городской округ, г Новокузнецк, Куйбышевский район	-	Расчетный срок
9.9	Магистральная улица общегородского значения мкр. Новобайдаевка- Верхняя колония	Магистральная улица общегородского значения	Организация транспортног о обслуживания	Планируемый к размещению	Протяженность сооружения, км	2,266	Новокузнецкий городской округ, г Новокузнецк, Орджоникидзевский район	-	Расчетный срок
9.10	Магистральная улица общегородского значения мкр. Новобайдаевка- Верхняя колония	Магистральная улица общегородского значения	Организация транспортног о обслуживания	Планируемый к размещению	Протяженность сооружения, км	1,505	Новокузнецкий городской округ, г Новокузнецк, Орджоникидзевский район	-	Первая очередь
9.11	Магистральная улица общегородского значения мкр.	Магистральная улица общегородского значения	Организация транспортног о обслуживания	Планируемый к размещению	Протяженность сооружения, км	2,142	Новокузнецкий городской округ, г Новокузнецк, Кузнецкий район	-	Расчетный срок

1	2	3	4	5	6	7	8	9	10
	Форштадт								
9.12	Магистральная улица общегородского значения проходящая по промзоне КМК с мостовым переходом	Магистральная улица общегородского значения	Организация транспортного обслуживания	Планируемый к размещению	Протяженность сооружения, км	8,684	Новокузнецкий городской округ, г Новокузнецк, Центральный район	-	Расчетный срок
9.13	Магистральная улица общегородского значения, соединяющая Заводской и Кузнецкий районы	Магистральная улица общегородского значения	Организация транспортного обслуживания	Планируемый к реконструкции	Протяженность сооружения, км	1,266	Новокузнецкий городской округ, г Новокузнецк, Заводской район, Кузнецкий район	-	Расчетный срок
9.14	Магистральная улица общегородского значения, соединяющая Заводской и Кузнецкий районы	Магистральная улица общегородского значения	Организация транспортного обслуживания	Планируемый к размещению	Протяженность сооружения, км	8,368	Новокузнецкий городской округ, г Новокузнецк, Заводской район, Кузнецкий район	-	Расчетный срок
9.15	Магистральная улица общегородского значения, соединяющая мкр. Водный и мкр. Абагур	Магистральная улица общегородского значения	Организация транспортного обслуживания	Планируемый к размещению	Протяженность сооружения, км	2,15	Новокузнецкий городской округ, г Новокузнецк, Центральный район	-	Расчетный срок
9.16	Магистральная улица общегородского значения, соединяющая Центральный и Кузнецкий районы	Магистральная улица общегородского значения	Организация транспортного обслуживания	Планируемый к размещению	Протяженность сооружения, км	6,419	Новокузнецкий городской округ, г Новокузнецк, Кузнецкий район	-	Расчетный срок
9.17	Мост ч/з реку Томь на шоссе Притомское	Магистральная улица общегородского значения	Организация транспортного обслуживания	Планируемый к размещению	Протяженность сооружения, км	0,699	Новокузнецкий городской округ, г Новокузнецк, Орджоникидзевский	-	Первая очередь

1	2	3	4	5	6	7	8	9	10
							район		
9.18	пер. 2-й Андреевский	Магистральная улица общегородского значения	Организация транспортног о обслуживания	Планируемый к реконструкци и	Протяженность сооружения, км	0,385	Новокузнецкий городской округ, г Новокузнецк, Куйбышевский район	-	Первая очередь
9.19	пр. Авиаторов	Магистральная улица общегородского значения	Организация транспортног о обслуживания	Планируемый к реконструкци и	Протяженность сооружения, км	0,75	Новокузнецкий городской округ, г Новокузнецк, Новоильинский район	-	Первая очередь
9.20	пр. Запсибовцев	Магистральная улица общегородского значения	Организация транспортног о обслуживания	Планируемый к реконструкци и	Протяженность сооружения, км	0,543	Новокузнецкий городской округ, г Новокузнецк, Новоильинский район	-	Расчетный срок
9.21	пр. Metallургов	Магистральная улица общегородского значения	Организация транспортног о обслуживания	Планируемый к реконструкци и	Протяженность сооружения, км	0,583	Новокузнецкий городской округ, г Новокузнецк, Центральный район	-	Первая очередь
9.22	пр. Мира	Магистральная улица общегородского значения	Организация транспортног о обслуживания	Планируемый к размещению	Протяженность сооружения, км	1,071	Новокузнецкий городской округ, г Новокузнецк, Новоильинский район	-	Первая очередь
9.23	пр. Октябрьский	Магистральная улица общегородского значения	Организация транспортног о обслуживания	Планируемый к реконструкци и	Протяженность сооружения, км	1,898	Новокузнецкий городской округ, г Новокузнецк, Куйбышевский район, Центральный район	-	Первая очередь
9.24	Строительство автодороги от Кондомского шоссе до пос. Абагур - Лесной, включая строительство моста через реку Кондома	Магистральная улица общегородского значения	Организация транспортног о обслуживания	Планируемый к размещению	Протяженность сооружения, км	2,12	Новокузнецкий городской округ, г Новокузнецк, Центральный район	-	Первая очередь
9.25	ул. Балтийская	Магистральная улица общегородского значения	Организация транспортног о обслуживания	Планируемый к реконструкци и	Протяженность сооружения, км	0,237	Новокузнецкий городской округ, г Новокузнецк, Куйбышевский район	-	Первая очередь

1	2	3	4	5	6	7	8	9	10
9.26	ул. Вокзальная	Магистральная улица общегородского значения	Организация транспортного обслуживания	Планируемый к реконструкции	Протяженность сооружения, км	0,188	Новокузнецкий городской округ, г Новокузнецк, Куйбышевский район	-	Первая очередь
9.27	ул. Гончарова	Магистральная улица общегородского значения	Организация транспортного обслуживания	Планируемый к реконструкции	Протяженность сооружения, км	3,032	Новокузнецкий городской округ, г Новокузнецк, Куйбышевский район	-	Первая очередь
9.28	ул. Горноспасательная	Магистральная улица общегородского значения	Организация транспортного обслуживания	Планируемый к реконструкции	Протяженность сооружения, км	0,544	Новокузнецкий городской округ, г Новокузнецк, Куйбышевский район	-	Расчетный срок
9.29	ул. Димитрова	Магистральная улица общегородского значения	Организация транспортного обслуживания	Планируемый к реконструкции	Протяженность сооружения, км	0,326	Новокузнецкий городской округ, г Новокузнецк, Куйбышевский район	-	Первая очередь
9.30	ул. Запорожская	Магистральная улица общегородского значения	Организация транспортного обслуживания	Планируемый к реконструкции	Протяженность сооружения, км	1,412	Новокузнецкий городской округ, г Новокузнецк, Центральный район	-	Расчетный срок
9.31	ул. Кирова	Магистральная улица общегородского значения	Организация транспортного обслуживания	Планируемый к реконструкции	Протяженность сооружения, км	0,601	Новокузнецкий городской округ, г Новокузнецк, Центральный район	-	Расчетный срок
9.32	ул. Косыгина	Магистральная улица общегородского значения	Организация транспортного обслуживания	Планируемый к размещению	Протяженность сооружения, км	0,883	Новокузнецкий городской округ, г Новокузнецк, Новоильинский район	-	Первая очередь
9.33	ул. Кутузова	Магистральная улица общегородского значения	Организация транспортного обслуживания	Планируемый к реконструкции	Протяженность сооружения, км	0,396	Новокузнецкий городской округ, г Новокузнецк, Куйбышевский район	-	Первая очередь
9.34	ул. Ленина	Магистральная улица общегородского значения	Организация транспортного обслуживания	Планируемый к реконструкции	Протяженность сооружения, км	2,503	Новокузнецкий городской округ, г Новокузнецк, Кузнецкий район	-	Первая очередь
9.35	ул. Народная	Магистральная улица общегородского значения	Организация транспортного обслуживания	Планируемый к реконструкции	Протяженность сооружения, км	0,183	Новокузнецкий городской округ, г Новокузнецк, Кузнецкий район	-	Первая очередь

1	2	3	4	5	6	7	8	9	10
9.36	ул. Нижне-Пролетарская	Магистральная улица общегородского значения	Организация транспортного обслуживания	Планируемый к реконструкции	Протяженность сооружения, км	1,544	Новокузнецкий городской округ, г Новокузнецк, Куйбышевский район	-	Первая очередь
9.37	ул. Пролетарская	Магистральная улица общегородского значения	Организация транспортного обслуживания	Планируемый к реконструкции	Протяженность сооружения, км	1,892	Новокузнецкий городской округ, г Новокузнецк, Куйбышевский район	-	Первая очередь
9.38	ул. Пролетарская	Магистральная улица общегородского значения	Организация транспортного обслуживания	Планируемый к реконструкции	Протяженность сооружения, км	0,109	Новокузнецкий городской округ, г Новокузнецк, Куйбышевский район	-	Расчетный срок
9.39	ул. Садгородская	Магистральная улица общегородского значения	Организация транспортного обслуживания	Планируемый к реконструкции	Протяженность сооружения, км	0,934	Новокузнецкий городской округ, г Новокузнецк, Куйбышевский район	-	Расчетный срок
9.40	ул. Слесарная	Магистральная улица общегородского значения	Организация транспортного обслуживания	Планируемый к реконструкции	Протяженность сооружения, км	0,486	Новокузнецкий городской округ, г Новокузнецк, Орджоникидзевский район	-	Расчетный срок
9.41	ул. Транспортная	Магистральная улица общегородского значения	Организация транспортного обслуживания	Планируемый к реконструкции	Протяженность сооружения, км	1,353	Новокузнецкий городской округ, г Новокузнецк, Куйбышевский район, Центральный район	-	Расчетный срок
9.42	ул. Фесковская	Магистральная улица общегородского значения	Организация транспортного обслуживания	Планируемый к реконструкции	Протяженность сооружения, км	1,383	Новокузнецкий городской округ, г Новокузнецк, Орджоникидзевский район	-	Первая очередь
9.43	ул. Черкасская	Магистральная улица общегородского значения	Организация транспортного обслуживания	Планируемый к реконструкции	Протяженность сооружения, км	0,231	Новокузнецкий городской округ, г Новокузнецк, Куйбышевский район	-	Первая очередь
9.44	ш. Байдаевское	Магистральная улица общегородского значения	Организация транспортного обслуживания	Планируемый к реконструкции	Протяженность сооружения, км	0,53	Новокузнецкий городской округ, г Новокузнецк, Кузнецкий район	-	Расчетный срок
9.45	ш. Байдаевское	Магистральная	Организация	Планируемый	Протяженность	1,5	Новокузнецкий	-	Первая

1	2	3	4	5	6	7	8	9	10
		улица общегородского значения	транспортног о обслуживания	к реконструкци и	сооружения, км		городской округ, г Новокузнецк, Орджоникидзевский район		очередь
9.46	ш. Заводское	Магистральная улица общегородского значения	Организация транспортног о обслуживания	Планируемый к реконструкци и	Протяженность сооружения, км	3,478	Новокузнецкий городской округ, г Новокузнецк, Заводской район	-	Первая очередь
9.47	ш. Ильинское	Магистральная улица общегородского значения	Организация транспортног о обслуживания	Планируемый к реконструкци и	Протяженность сооружения, км	7,417	Новокузнецкий городской округ, г Новокузнецк, Центральный район	-	Первая очередь
9.48	ш. Кондомское	Магистральная улица общегородского значения	Организация транспортног о обслуживания	Планируемый к реконструкци и	Протяженность сооружения, км	3,253	Новокузнецкий городской округ, г Новокузнецк, Куйбышевский район	-	Первая очередь
9.49	ш. Пойменное	Магистральная улица общегородского значения	Организация транспортног о обслуживания	Планируемый к реконструкци и	Протяженность сооружения, км	1,556	Новокузнецкий городской округ, г Новокузнецк, Заводской район	-	Расчетный срок
9.50	ш. Притомское	Магистральная улица общегородского значения	Организация транспортног о обслуживания	Планируемый к реконструкци и	Протяженность сооружения, км	1,113	Новокузнецкий городской округ, г Новокузнецк, Орджоникидзевский район	-	Расчетный срок
9.51	Магистральная улица районного значения в створе ул. Тореза	Магистральная улица районного значения	Организация транспортног о обслуживания	Планируемый к размещению	Протяженность сооружения, км	1,277	Новокузнецкий городской округ, г Новокузнецк, Заводской район	-	Расчетный срок
9.52	Магистральная улица районного значения мкр. Абагур	Магистральная улица районного значения	Организация транспортног о обслуживания	Планируемый к размещению	Протяженность сооружения, км	11,206	Новокузнецкий городской округ, г Новокузнецк, Центральный район	-	Расчетный срок
9.53	Магистральная улица районного значения мкр. Байдаевка-Белые дома	Магистральная улица районного значения	Организация транспортног о обслуживания	Планируемый к реконструкци и	Протяженность сооружения, км	1,746	Новокузнецкий городской округ, г Новокузнецк, Орджоникидзевский район	-	Расчетный срок
9.54	Магистральная улица районного значения мкр.	Магистральная улица районного значения	Организация транспортног о	Планируемый к размещению	Протяженность сооружения, км	2,323	Новокузнецкий городской округ, г Новокузнецк,	-	Расчетный срок

1	2	3	4	5	6	7	8	9	10
	Байдаевка-Белые дома		обслуживания				Орджоникидзевский район		
9.55	Магистральная улица районного значения мкр. Верхнее Редаково-Точилино	Магистральная улица районного значения	Организация транспортного обслуживания	Планируемый к размещению	Протяженность сооружения, км	0,089	Новокузнецкий городской округ, г Новокузнецк, Куйбышевский район	-	Расчетный срок
9.56	Магистральная улица районного значения мкр. Верхняя Островская площадка	Магистральная улица районного значения	Организация транспортного обслуживания	Планируемый к размещению	Протяженность сооружения, км	2,436	Новокузнецкий городской округ, г Новокузнецк, Заводской район	-	Расчетный срок
9.57	Магистральная улица районного значения мкр. Водный	Магистральная улица районного значения	Организация транспортного обслуживания	Планируемый к размещению	Протяженность сооружения, км	5,903	Новокузнецкий городской округ, г Новокузнецк, Центральный район	-	Расчетный срок
9.58	Магистральная улица районного значения мкр. Гора Маяковая	Магистральная улица районного значения	Организация транспортного обслуживания	Планируемый к размещению	Протяженность сооружения, км	2,206	Новокузнецкий городской округ, г Новокузнецк, Заводской район	-	Расчетный срок
9.59	Магистральная улица районного значения мкр. Дальнее Куйбышево	Магистральная улица районного значения	Организация транспортного обслуживания	Планируемый к размещению	Протяженность сооружения, км	3,576	Новокузнецкий городской округ, г Новокузнецк, Куйбышевский район	-	Первая очередь
9.60	Магистральная улица районного значения мкр. Железнодорожный	Магистральная улица районного значения	Организация транспортного обслуживания	Планируемый к размещению	Протяженность сооружения, км	0,745	Новокузнецкий городской округ, г Новокузнецк, Куйбышевский район	-	Расчетный срок
9.61	Магистральная улица районного значения мкр. Западный	Магистральная улица районного значения	Организация транспортного обслуживания	Планируемый к размещению	Протяженность сооружения, км	3,934	Новокузнецкий городской округ, г Новокузнецк, Куйбышевский район	-	Первая очередь
9.62	Магистральная улица районного значения мкр. Западный	Магистральная улица районного значения	Организация транспортного обслуживания	Планируемый к размещению	Протяженность сооружения, км	0,669	Новокузнецкий городской округ, г Новокузнецк, Куйбышевский район	-	Расчетный срок
9.63	Магистральная улица районного значения мкр. Кузнецк	Магистральная улица районного значения	Организация транспортного обслуживания	Планируемый к размещению	Протяженность сооружения, км	1,063	Новокузнецкий городской округ, г Новокузнецк, Кузнецкий район	-	Расчетный срок
9.64	Магистральная	Магистральная	Организация	Планируемый	Протяженность	2,33	Новокузнецкий	-	Расчетный

1	2	3	4	5	6	7	8	9	10
	улица районного значения мкр. Нижнее Редаково-Точилино	улица районного значения	транспортного обслуживания	к размещению	сооружения, км		городской округ, г Новокузнецк, Куйбышевский район		срок
9.65	Магистральная улица районного значения мкр. Нижняя колония	Магистральная улица районного значения	Организация транспортного обслуживания	Планируемый к размещению	Протяженность сооружения, км	0,174	Новокузнецкий городской округ, г Новокузнецк, Центральный район	-	Расчетный срок
9.66	Магистральная улица районного значения мкр. Нижняя Островская площадка	Магистральная улица районного значения	Организация транспортного обслуживания	Планируемый к размещению	Протяженность сооружения, км	6,027	Новокузнецкий городской округ, г Новокузнецк, Заводской район	-	Расчетный срок
9.67	Магистральная улица районного значения мкр. Новобайдаевка-Верхняя колония	Магистральная улица районного значения	Организация транспортного обслуживания	Планируемый к размещению	Протяженность сооружения, км	0,753	Новокузнецкий городской округ, г Новокузнецк, Орджоникидзевский район	-	Расчетный срок
9.68	Магистральная улица районного значения мкр. Прибрежный	Магистральная улица районного значения	Организация транспортного обслуживания	Планируемый к размещению	Протяженность сооружения, км	4,023	Новокузнецкий городской округ, г Новокузнецк, Орджоникидзевский район	-	Расчетный срок
9.69	Магистральная улица районного значения мкр. Прибрежный	Магистральная улица районного значения	Организация транспортного обслуживания	Планируемый к реконструкции	Протяженность сооружения, км	0,743	Новокузнецкий городской округ, г Новокузнецк, Орджоникидзевский район	-	Расчетный срок
9.70	Магистральная улица районного значения мкр. Прибрежный	Магистральная улица районного значения	Организация транспортного обслуживания	Планируемый к размещению	Протяженность сооружения, км	8,517	Новокузнецкий городской округ, г Новокузнецк, Орджоникидзевский район	-	Первая очередь
9.71	Магистральная улица районного значения мкр. Прибрежный	Магистральная улица районного значения	Организация транспортного обслуживания	Планируемый к реконструкции	Протяженность сооружения, км	0,394	Новокузнецкий городской округ, г Новокузнецк, Орджоникидзевский район	-	Первая очередь
9.72	Магистральная улица районного значения мкр.	Магистральная улица районного значения	Организация транспортного обслуживания	Планируемый к размещению	Протяженность сооружения, км	0,501	Новокузнецкий городской округ, г Новокузнецк,	-	Расчетный срок

1	2	3	4	5	6	7	8	9	10
	Притомский		обслуживания				Орджоникидзевский район		
9.73	Магистральная улица районного значения мкр. Промзона КМК	Магистральная улица районного значения	Организация транспортног о обслуживания	Планируемый к размещению	Протяженность сооружения, км	0,347	Новокузнецкий городской округ, г Новокузнецк, Центральный район	-	Расчетный срок
9.74	Магистральная улица районного значения мкр. Телеуты	Магистральная улица районного значения	Организация транспортног о обслуживания	Планируемый к размещению	Протяженность сооружения, км	2,115	Новокузнецкий городской округ, г Новокузнецк, Заводской район	-	Расчетный срок
9.75	Магистральная улица районного значения мкр. Форштадт	Магистральная улица районного значения	Организация транспортног о обслуживания	Планируемый к размещению	Протяженность сооружения, км	2,649	Новокузнецкий городской округ, г Новокузнецк, Кузнецкий район	-	Расчетный срок
9.76	Магистральная улица районного значения Новоильинский район	Магистральная улица районного значения	Организация транспортног о обслуживания	Планируемый к размещению	Протяженность сооружения, км	2,211	Новокузнецкий городской округ, г Новокузнецк, Новоильинский район	-	Первая очередь
9.77	Магистральная улица районного значения Новоильинский район	Магистральная улица районного значения	Организация транспортног о обслуживания	Планируемый к реконструкци и	Протяженность сооружения, км	0,964	Новокузнецкий городской округ, г Новокузнецк, Новоильинский район	-	Расчетный срок
9.78	Магистральная улица районного значения Промзона КМК	Магистральная улица районного значения	Организация транспортног о обслуживания	Планируемый к размещению	Протяженность сооружения, км	5,549	Новокузнецкий городской округ, г Новокузнецк, Центральный район	-	Расчетный срок
9.79	Магистральная улица районного значения Промзона КМК	Магистральная улица районного значения	Организация транспортног о обслуживания	Планируемый к реконструкци и	Протяженность сооружения, км	0,769	Новокузнецкий городской округ, г Новокузнецк, Центральный район	-	Расчетный срок
9.80	Магистральная улица районного значения, соединяющая мкр. Кузнецкая промзона и мкр. Новобайдаевка-Верхняя колония	Магистральная улица районного значения	Организация транспортног о обслуживания	Планируемый к размещению	Протяженность сооружения, км	3,234	Новокузнецкий городской округ, г Новокузнецк, Кузнецкий район	-	Расчетный срок
9.81	пер. Глухой	Магистральная	Организация	Планируемый	Протяженность	0,86	Новокузнецкий	-	Расчетный

1	2	3	4	5	6	7	8	9	10
		улица районного значения	транспортного обслуживания	к реконструкции	сооружения, км		городской округ, г Новокузнецк, Кузнецкий район		срок
9.82	пер. Телецкий	Магистральная улица районного значения	Организация транспортного обслуживания	Планируемый к реконструкции	Протяженность сооружения, км	0,596	Новокузнецкий городской округ, г Новокузнецк, Орджоникидзевский район	-	Расчетный срок
9.83	пер. Школьный	Магистральная улица районного значения	Организация транспортного обслуживания	Планируемый к реконструкции	Протяженность сооружения, км	0,724	Новокузнецкий городской округ, г Новокузнецк, Орджоникидзевский район	-	Расчетный срок
9.84	пр. Авиаторов	Магистральная улица районного значения	Организация транспортного обслуживания	Планируемый к размещению	Протяженность сооружения, км	0,111	Новокузнецкий городской округ, г Новокузнецк, Новоильинский район	-	Расчетный срок
9.85	пр. Авиаторов	Магистральная улица районного значения	Организация транспортного обслуживания	Планируемый к размещению	Протяженность сооружения, км	1,132	Новокузнецкий городской округ, г Новокузнецк, Новоильинский район	-	Первая очередь
9.86	пр. Архитекторов	Магистральная улица районного значения	Организация транспортного обслуживания	Планируемый к размещению	Протяженность сооружения, км	0,717	Новокузнецкий городской округ, г Новокузнецк, Новоильинский район	-	Первая очередь
9.87	пр. Вологодского	Магистральная улица районного значения	Организация транспортного обслуживания	Планируемый к реконструкции	Протяженность сооружения, км	0,358	Новокузнецкий городской округ, г Новокузнецк, Центральный район	-	Расчетный срок
9.88	пр. Дагестанский	Магистральная улица районного значения	Организация транспортного обслуживания	Планируемый к реконструкции	Протяженность сооружения, км	0,832	Новокузнецкий городской округ, г Новокузнецк, Центральный район	-	Расчетный срок
9.89	пр. Заслонова	Магистральная улица районного значения	Организация транспортного обслуживания	Планируемый к реконструкции	Протяженность сооружения, км	0,444	Новокузнецкий городской округ, г Новокузнецк, Орджоникидзевский район	-	Расчетный срок

1	2	3	4	5	6	7	8	9	10
9.90	пр. Производственный	Магистральная улица районного значения	Организация транспортного обслуживания	Планируемый к реконструкции	Протяженность сооружения, км	1,301	Новокузнецкий городской округ, г Новокузнецк, Центральный район	-	Расчетный срок
9.91	пр. Родниковый	Магистральная улица районного значения	Организация транспортного обслуживания	Планируемый к реконструкции	Протяженность сооружения, км	0,171	Новокузнецкий городской округ, г Новокузнецк, Заводской район	-	Расчетный срок
9.92	пр. Технический	Магистральная улица районного значения	Организация транспортного обслуживания	Планируемый к реконструкции	Протяженность сооружения, км	0,911	Новокузнецкий городской округ, г Новокузнецк, Кузнецкий район	-	Расчетный срок
9.93	пр. Томский	Магистральная улица районного значения	Организация транспортного обслуживания	Планируемый к реконструкции	Протяженность сооружения, км	0,623	Новокузнецкий городской округ, г Новокузнецк, Заводской район	-	Расчетный срок
9.94	проезд от улицы Даурская до улицы Лесная	Магистральная улица районного значения	Организация транспортного обслуживания	Планируемый к реконструкции	Протяженность сооружения, км	1,305	Новокузнецкий городской округ, г Новокузнецк, Куйбышевский район	-	Расчетный срок
9.95	ул. 375 км	Магистральная улица районного значения	Организация транспортного обслуживания	Планируемый к реконструкции	Протяженность сооружения, км	3,151	Новокузнецкий городской округ, г Новокузнецк, Куйбышевский район	-	Расчетный срок
9.96	ул. 40 лет ВЛКСМ	Магистральная улица районного значения	Организация транспортного обслуживания	Планируемый к реконструкции	Протяженность сооружения, км	0,361	Новокузнецкий городской округ, г Новокузнецк, Заводской район	-	Расчетный срок
9.97	ул. Варшавская	Магистральная улица районного значения	Организация транспортного обслуживания	Планируемый к реконструкции	Протяженность сооружения, км	2,027	Новокузнецкий городской округ, г Новокузнецк, Куйбышевский район	-	Расчетный срок
9.98	ул. Великоорусская	Магистральная улица районного значения	Организация транспортного обслуживания	Планируемый к реконструкции	Протяженность сооружения, км	0,602	Новокузнецкий городской округ, г Новокузнецк, Куйбышевский район	-	Расчетный срок
9.99	ул. Верхне-Редаково	Магистральная улица районного значения	Организация транспортного обслуживания	Планируемый к реконструкции	Протяженность сооружения, км	1,963	Новокузнецкий городской округ, г Новокузнецк, Куйбышевский район	-	Расчетный срок
9.10	ул. Веры	Магистральная	Организация	Планируемый	Протяженность	0,822	Новокузнецкий	-	Расчетный

1	2	3	4	5	6	7	8	9	10
0	Соломиной	улица районного значения	транспортного обслуживания	к реконструкции	сооружения, км		городской округ, г Новокузнецк, Куйбышевский район		срок
9.10 1	ул. Вокзальная	Магистральная улица районного значения	Организация транспортного обслуживания	Планируемый к реконструкции	Протяженность сооружения, км	1,416	Новокузнецкий городской округ, г Новокузнецк, Куйбышевский район	-	Первая очередь
9.10 2	ул. Громовой	Магистральная улица районного значения	Организация транспортного обслуживания	Планируемый к реконструкции	Протяженность сооружения, км	1,965	Новокузнецкий городской округ, г Новокузнецк, Центральный район	-	Расчетный срок
9.10 3	ул. Даурская	Магистральная улица районного значения	Организация транспортного обслуживания	Планируемый к реконструкции	Протяженность сооружения, км	0,865	Новокузнецкий городской округ, г Новокузнецк, Куйбышевский район	-	Расчетный срок
9.10 4	ул. Дачный городок	Магистральная улица районного значения	Организация транспортного обслуживания	Планируемый к реконструкции	Протяженность сооружения, км	0,258	Новокузнецкий городской округ, г Новокузнецк, Центральный район	-	Расчетный срок
9.10 5	ул. Депутатская	Магистральная улица районного значения	Организация транспортного обслуживания	Планируемый к реконструкции	Протяженность сооружения, км	0,456	Новокузнецкий городской округ, г Новокузнецк, Заводской район	-	Расчетный срок
9.10 6	ул. Достоевского	Магистральная улица районного значения	Организация транспортного обслуживания	Планируемый к реконструкции	Протяженность сооружения, км	0,477	Новокузнецкий городской округ, г Новокузнецк, Кузнецкий район	-	Расчетный срок
9.10 7	ул. Земнухова	Магистральная улица районного значения	Организация транспортного обслуживания	Планируемый к реконструкции	Протяженность сооружения, км	0,979	Новокузнецкий городской округ, г Новокузнецк, Центральный район	-	Расчетный срок
9.10 8	ул. Зорге	Магистральная улица районного значения	Организация транспортного обслуживания	Планируемый к реконструкции	Протяженность сооружения, км	0,934	Новокузнецкий городской округ, г Новокузнецк, Орджоникидзевский район	-	Расчетный срок
9.10 9	ул. Калининградская	Магистральная улица районного значения	Организация транспортного обслуживания	Планируемый к реконструкции	Протяженность сооружения, км	0,856	Новокузнецкий городской округ, г Новокузнецк, Заводской район	-	Расчетный срок
9.11	ул. Карла Маркса	Магистральная	Организация	Планируемый	Протяженность	0,493	Новокузнецкий	-	Первая

1	2	3	4	5	6	7	8	9	10
0		улица районного значения	транспортного обслуживания	к реконструкции	сооружения, км		городской округ, г Новокузнецк, Куйбышевский район		очередь
9.11 1	ул. Красилова	Магистральная улица районного значения	Организация транспортного обслуживания	Планируемый к реконструкции	Протяженность сооружения, км	1,23	Новокузнецкий городской округ, г Новокузнецк, Куйбышевский район	-	Расчетный срок
9.11 2	ул. Крохотная	Магистральная улица районного значения	Организация транспортного обслуживания	Планируемый к реконструкции	Протяженность сооружения, км	0,668	Новокузнецкий городской округ, г Новокузнецк, Куйбышевский район	-	Расчетный срок
9.11 3	ул. Кубинская	Магистральная улица районного значения	Организация транспортного обслуживания	Планируемый к реконструкции	Протяженность сооружения, км	2,799	Новокузнецкий городской округ, г Новокузнецк, Куйбышевский район	-	Расчетный срок
9.11 4	ул. Лазо	Магистральная улица районного значения	Организация транспортного обслуживания	Планируемый к реконструкции	Протяженность сооружения, км	0,236	Новокузнецкий городской округ, г Новокузнецк, Куйбышевский район	-	Расчетный срок
9.11 5	ул. Ленинская	Магистральная улица районного значения	Организация транспортного обслуживания	Планируемый к реконструкции	Протяженность сооружения, км	0,096	Новокузнецкий городской округ, г Новокузнецк, Куйбышевский район	-	Расчетный срок
9.11 6	ул. Лесная	Магистральная улица районного значения	Организация транспортного обслуживания	Планируемый к реконструкции	Протяженность сооружения, км	0,984	Новокузнецкий городской округ, г Новокузнецк, Куйбышевский район	-	Расчетный срок
9.11 7	ул. Лизы Чайкиной	Магистральная улица районного значения	Организация транспортного обслуживания	Планируемый к реконструкции	Протяженность сооружения, км	0,65	Новокузнецкий городской округ, г Новокузнецк, Центральный район	-	Расчетный срок
9.11 8	ул. Литейная	Магистральная улица районного значения	Организация транспортного обслуживания	Планируемый к реконструкции	Протяженность сооружения, км	0,748	Новокузнецкий городской округ, г Новокузнецк, Куйбышевский район	-	Расчетный срок
9.11 9	ул. Лучезарная	Магистральная улица районного значения	Организация транспортного обслуживания	Планируемый к реконструкции	Протяженность сооружения, км	0,451	Новокузнецкий городской округ, г Новокузнецк, Куйбышевский район	-	Расчетный срок
9.12 0	ул. Магнитогорская	Магистральная улица районного значения	Организация транспортного обслуживания	Планируемый к реконструкции	Протяженность сооружения, км	1,901	Новокузнецкий городской округ, г Новокузнецк, Куйбышевский район	-	Расчетный срок

1	2	3	4	5	6	7	8	9	10
		значения	о обслуживания	реконструкции			Новокузнецк, Орджоникидзевский район		
9.12 1	ул. Мира	Магистральная улица районного значения	Организация транспортного обслуживания	Планируемый к размещению	Протяженность сооружения, км	1,577	Новокузнецкий городской округ, г Новокузнецк, Новоильинский район	-	Первая очередь
9.12 2	ул. Некрасова	Магистральная улица районного значения	Организация транспортного обслуживания	Планируемый к реконструкции	Протяженность сооружения, км	2,077	Новокузнецкий городской округ, г Новокузнецк, Кузнецкий район, Орджоникидзевский район	-	Расчетный срок
9.12 3	ул. Обнорского	Магистральная улица районного значения	Организация транспортного обслуживания	Планируемый к реконструкции	Протяженность сооружения, км	1,629	Новокузнецкий городской округ, г Новокузнецк, Кузнецкий район	-	Первая очередь
9.12 4	ул. Орджоникидзе	Магистральная улица районного значения	Организация транспортного обслуживания	Планируемый к реконструкции	Протяженность сооружения, км	1,174	Новокузнецкий городской округ, г Новокузнецк, Центральный район	-	Первая очередь
9.12 5	ул. Орджоникидзе	Магистральная улица районного значения	Организация транспортного обслуживания	Планируемый к реконструкции	Протяженность сооружения, км	1,132	Новокузнецкий городской округ, г Новокузнецк, Центральный район	-	Расчетный срок
9.12 6	ул. Пархоменко	Магистральная улица районного значения	Организация транспортного обслуживания	Планируемый к реконструкции	Протяженность сооружения, км	0,128	Новокузнецкий городской округ, г Новокузнецк, Орджоникидзевский район	-	Расчетный срок
9.12 7	ул. Радужная	Магистральная улица районного значения	Организация транспортного обслуживания	Планируемый к реконструкции	Протяженность сооружения, км	0,556	Новокузнецкий городской округ, г Новокузнецк, Куйбышевский район	-	Расчетный срок
9.12 8	ул. Рокоссовского	Магистральная улица районного значения	Организация транспортного обслуживания	Планируемый к размещению	Протяженность сооружения, км	0,797	Новокузнецкий городской округ, г Новокузнецк, Новоильинский район	-	Первая очередь
9.12	ул. Рокоссовского	Магистральная	Организация	Планируемый	Протяженность	0,825	Новокузнецкий	-	Первая

1	2	3	4	5	6	7	8	9	10
9		улица районного значения	транспортного обслуживания	к реконструкции	сооружения, км		городской округ, г Новокузнецк, Новоильинский район		очередь
9.130	ул. Рябоконева	Магистральная улица районного значения	Организация транспортного обслуживания	Планируемый к реконструкции	Протяженность сооружения, км	0,258	Новокузнецкий городской округ, г Новокузнецк, Центральный район	-	Расчетный срок
9.131	ул. Садопарковая	Магистральная улица районного значения	Организация транспортного обслуживания	Планируемый к реконструкции	Протяженность сооружения, км	0,553	Новокузнецкий городской округ, г Новокузнецк, Куйбышевский район	-	Расчетный срок
9.132	ул. Сибиряков-Гвардейцев	Магистральная улица районного значения	Организация транспортного обслуживания	Планируемый к реконструкции	Протяженность сооружения, км	0,611	Новокузнецкий городской округ, г Новокузнецк, Куйбышевский район	-	Расчетный срок
9.133	ул. Сивашская	Магистральная улица районного значения	Организация транспортного обслуживания	Планируемый к реконструкции	Протяженность сооружения, км	1,02	Новокузнецкий городской округ, г Новокузнецк, Орджоникидзевский район	-	Расчетный срок
9.134	ул. Стрелочная	Магистральная улица районного значения	Организация транспортного обслуживания	Планируемый к реконструкции	Протяженность сооружения, км	1,182	Новокузнецкий городской округ, г Новокузнецк, Орджоникидзевский район	-	Расчетный срок
9.135	ул. Тернопольская	Магистральная улица районного значения	Организация транспортного обслуживания	Планируемый к реконструкции	Протяженность сооружения, км	1,737	Новокузнецкий городской округ, г Новокузнецк, Орджоникидзевский район, Центральный район	-	Расчетный срок
9.136	ул. Толбухина	Магистральная улица районного значения	Организация транспортного обслуживания	Планируемый к реконструкции	Протяженность сооружения, км	0,435	Новокузнецкий городской округ, г Новокузнецк, Орджоникидзевский район	-	Расчетный срок
9.137	ул. Тореза	Магистральная улица районного значения	Организация транспортного обслуживания	Планируемый к реконструкции	Протяженность сооружения, км	2,243	Новокузнецкий городской округ, г Новокузнецк, Заводской район	-	Первая очередь

1	2	3	4	5	6	7	8	9	10
9.13 8	ул. Тореза	Магистральная улица районного значения	Организация транспортног о обслуживания	Планируемый к реконструкци и	Протяженность сооружения, км	1,77	Новокузнецкий городской округ, г Новокузнецк, Заводской район	-	Расчетный срок
9.13 9	ул. Тушинская	Магистральная улица районного значения	Организация транспортног о обслуживания	Планируемый к реконструкци и	Протяженность сооружения, км	1,102	Новокузнецкий городской округ, г Новокузнецк, Куйбышевский район	-	Расчетный срок
9.14 0	ул. Херсонская	Магистральная улица районного значения	Организация транспортног о обслуживания	Планируемый к реконструкци и	Протяженность сооружения, км	1,953	Новокузнецкий городской округ, г Новокузнецк, Орджоникидзевский район	-	Расчетный срок
9.14 1	ул. Чайкиной	Магистральная улица районного значения	Организация транспортног о обслуживания	Планируемый к реконструкци и	Протяженность сооружения, км	0,887	Новокузнецкий городской округ, г Новокузнецк, Центральный район	-	Расчетный срок
9.14 2	ул. Челюскина	Магистральная улица районного значения	Организация транспортног о обслуживания	Планируемый к реконструкци и	Протяженность сооружения, км	0,363	Новокузнецкий городской округ, г Новокузнецк, Куйбышевский район	-	Первая очередь
9.14 3	ул. Шахтостроевская	Магистральная улица районного значения	Организация транспортног о обслуживания	Планируемый к реконструкци и	Протяженность сооружения, км	0,294	Новокузнецкий городской округ, г Новокузнецк, Орджоникидзевский район	-	Расчетный срок
9.14 4	ул. Щорса	Магистральная улица районного значения	Организация транспортног о обслуживания	Планируемый к реконструкци и	Протяженность сооружения, км	0,939	Новокузнецкий городской округ, г Новокузнецк, Куйбышевский район	-	Расчетный срок
9.14 5	ш. Листвянское	Магистральная улица районного значения	Организация транспортног о обслуживания	Планируемый к реконструкци и	Протяженность сооружения, км	2,85	Новокузнецкий городской округ, г Новокузнецк, Куйбышевский район	-	Расчетный срок
9.14 6	ш. Притомское	Магистральная улица районного значения	Организация транспортног о обслуживания	Планируемый к реконструкци и	Протяженность сооружения, км	1,871	Новокузнецкий городской округ, г Новокузнецк, Орджоникидзевский район	-	Расчетный срок
9.14 7	ш. Северное	Магистральная улица районного	Организация транспортног	Планируемый к	Протяженность сооружения, км	9,389	Новокузнецкий городской округ, г	-	Расчетный срок

1	2	3	4	5	6	7	8	9	10
		значения	о обслуживания	реконструкции			Новокузнецк, Заводской район		
9.14 8	Улицы и дороги местного значения Заводской район	Улицы и дороги местного значения	Организация транспортного обслуживания	Планируемый к реконструкции	Протяженность сооружения, км	50,915	Новокузнецкий городской округ, г Новокузнецк, Заводской район	-	Расчетный срок
9.14 9	Улицы и дороги местного значения Заводской район	Улицы и дороги местного значения	Организация транспортного обслуживания	Планируемый к размещению	Протяженность сооружения, км	13,327	Новокузнецкий городской округ, г Новокузнецк, Заводской район	-	Расчетный срок
9.15 0	Улицы и дороги местного значения Кузнецкий район	Улицы и дороги местного значения	Организация транспортного обслуживания	Планируемый к реконструкции	Протяженность сооружения, км	62,824	Новокузнецкий городской округ, г Новокузнецк, Кузнецкий район	-	Расчетный срок
9.15 1	Улицы и дороги местного значения Кузнецкий район	Улицы и дороги местного значения	Организация транспортного обслуживания	Планируемый к размещению	Протяженность сооружения, км	12,532	Новокузнецкий городской округ, г Новокузнецк, Кузнецкий район	-	Расчетный срок
9.15 2	Улицы и дороги местного значения Куйбышевский район	Улицы и дороги местного значения	Организация транспортного обслуживания	Планируемый к реконструкции	Протяженность сооружения, км	225,625	Новокузнецкий городской округ, г Новокузнецк, Куйбышевский район	-	Расчетный срок
9.15 3	Улицы и дороги местного значения Куйбышевский район	Улицы и дороги местного значения	Организация транспортного обслуживания	Планируемый к реконструкции	Протяженность сооружения, км	0,218	Новокузнецкий городской округ, г Новокузнецк, Куйбышевский район	-	Первая очередь
9.15 4	Улицы и дороги местного значения Куйбышевский район	Улицы и дороги местного значения	Организация транспортного обслуживания	Планируемый к размещению	Протяженность сооружения, км	12,325	Новокузнецкий городской округ, г Новокузнецк, Куйбышевский район	-	Первая очередь
9.15 5	Улицы и дороги местного значения Куйбышевский район	Улицы и дороги местного значения	Организация транспортного обслуживания	Планируемый к размещению	Протяженность сооружения, км	12,336	Новокузнецкий городской округ, г Новокузнецк, Куйбышевский район	-	Расчетный срок
9.15 6	Улицы и дороги местного значения Новоильинский район	Улицы и дороги местного значения	Организация транспортного обслуживания	Планируемый к размещению	Протяженность сооружения, км	13,124	Новокузнецкий городской округ, г Новокузнецк, Новоильинский район	-	Первая очередь
9.15 7	Улицы и дороги местного значения	Улицы и дороги местного значения	Организация транспортного обслуживания	Планируемый к размещению	Протяженность сооружения, км	4,235	Новокузнецкий городской округ, г	-	Расчетный срок

1	2	3	4	5	6	7	8	9	10
	Новоильинский район		о обслуживания				Новокузнецк, Новоильинский район, Орджоникидзевский район		
9.15 8	Улицы и дороги местного значения Новоильинский район	Улицы и дороги местного значения	Организация транспортного обслуживания	Планируемый к размещению	Протяженность сооружения, км	1,035	Новокузнецкий городской округ, г Новокузнецк, Новоильинский район, Заводской район	-	Расчетный срок
9.15 9	Улицы и дороги местного значения Новоильинский район	Улицы и дороги местного значения	Организация транспортного обслуживания	Планируемый к реконструкции	Протяженность сооружения, км	0,293	Новокузнецкий городской округ, г Новокузнецк, Новоильинский район	-	Расчетный срок
9.16 0	Улицы и дороги местного значения Орджоникидзевский район	Улицы и дороги местного значения	Организация транспортного обслуживания	Планируемый к реконструкции	Протяженность сооружения, км	99,978	Новокузнецкий городской округ, г Новокузнецк, Орджоникидзевский район	-	Расчетный срок
9.16 1	Улицы и дороги местного значения Орджоникидзевский район	Улицы и дороги местного значения	Организация транспортного обслуживания	Планируемый к размещению	Протяженность сооружения, км	12,468	Новокузнецкий городской округ, г Новокузнецк, Орджоникидзевский район	-	Первая очередь
9.16 2	Улицы и дороги местного значения Орджоникидзевский район	Улицы и дороги местного значения	Организация транспортного обслуживания	Планируемый к реконструкции	Протяженность сооружения, км	5,694	Новокузнецкий городской округ, г Новокузнецк, Орджоникидзевский район	-	Первая очередь
9.16 3	Улицы и дороги местного значения Орджоникидзевский район	Улицы и дороги местного значения	Организация транспортного обслуживания	Планируемый к размещению	Протяженность сооружения, км	11,756	Новокузнецкий городской округ, г Новокузнецк, Орджоникидзевский район	-	Расчетный срок
9.16 4	Улицы и дороги местного значения Центральный район	Улицы и дороги местного значения	Организация транспортного обслуживания	Планируемый к реконструкции	Протяженность сооружения, км	25,298	Новокузнецкий городской округ, г Новокузнецк, Центральный район	-	Расчетный срок
9.16	Улицы и дороги	Улицы и дороги	Организация	Планируемый	Протяженность	6,079	Новокузнецкий	-	Расчетный

1	2	3	4	5	6	7	8	9	10
5	местного значения Центральный район	местного значения	транспортног о обслуживания	к размещению	сооружения, км		городской округ, г Новокузнецк, Центральный район		срок
9.16 6	Дорожка велосипедная вдоль берега р. Кондома	Дорожка велосипедная	Организация транспортног о обслуживания	Планируемый к размещению	Протяженность сооружения, км	2,542	Новокузнецкий городской округ, г Новокузнецк, Центральный район	-	Расчетный срок
9.16 7	Дорожка велосипедная вдоль берега р. Томь	Дорожка велосипедная	Организация транспортног о обслуживания	Планируемый к размещению	Протяженность сооружения, км	29,393	Новокузнецкий городской округ, г Новокузнецк, Заводской район, Кузнецкий район, Орджоникидзевский район, Центральный район	-	Расчетный срок
9.16 8	Дорожка велосипедная Дальнее Куйбышево	Дорожка велосипедная	Организация транспортног о обслуживания	Планируемый к размещению	Протяженность сооружения, км	4,234	Новокузнецкий городской округ, г Новокузнецк, Куйбышевский район	-	Расчетный срок
9.16 9	Дорожка велосипедная Кузнецкая крепость	Дорожка велосипедная	Организация транспортног о обслуживания	Планируемый к размещению	Протяженность сооружения, км	0,838	Новокузнецкий городской округ, г Новокузнецк, Кузнецкий район	-	Расчетный срок
9.17 0	Дорожка велосипедная мкр. Абагур	Дорожка велосипедная	Организация транспортног о обслуживания	Планируемый к размещению	Протяженность сооружения, км	14,282	Новокузнецкий городской округ, г Новокузнецк, Центральный район	-	Расчетный срок
9.17 1	Дорожка велосипедная мкр. Абашево-Зыряновка	Дорожка велосипедная	Организация транспортног о обслуживания	Планируемый к размещению	Протяженность сооружения, км	2,061	Новокузнецкий городской округ, г Новокузнецк, Орджоникидзевский район	-	Расчетный срок
9.17 2	Дорожка велосипедная мкр. Ближнее Куйбышево	Дорожка велосипедная	Организация транспортног о обслуживания	Планируемый к размещению	Протяженность сооружения, км	2,404	Новокузнецкий городской округ, г Новокузнецк, Куйбышевский район	-	Расчетный срок
9.17 3	Дорожка велосипедная мкр. Водный	Дорожка велосипедная	Организация транспортног о обслуживания	Планируемый к размещению	Протяженность сооружения, км	1,037	Новокузнецкий городской округ, г Новокузнецк, Центральный район	-	Расчетный срок
9.17	Дорожка	Дорожка	Организация	Планируемый	Протяженность	3,536	Новокузнецкий	-	Расчетный

1	2	3	4	5	6	7	8	9	10
4	велосипедная мкр. Нижнее Редаково-Точилино	велосипедная	транспортного обслуживания	к размещению	сооружения, км		городской округ, г Новокузнецк, Куйбышевский район		срок
9.17 5	Дорожка велосипедная мкр. Нижняя Островская площадка	Дорожка велосипедная	Организация транспортного обслуживания	Планируемый к размещению	Протяженность сооружения, км	1,647	Новокузнецкий городской округ, г Новокузнецк, Заводской район	-	Расчетный срок
9.17 6	Дорожка велосипедная мкр. Прибрежный	Дорожка велосипедная	Организация транспортного обслуживания	Планируемый к размещению	Протяженность сооружения, км	2,92	Новокузнецкий городской округ, г Новокузнецк, Орджоникидзевский район	-	Расчетный срок
9.17 7	Дорожка велосипедная мкр. Прибрежный	Дорожка велосипедная	Организация транспортного обслуживания	Планируемый к размещению	Протяженность сооружения, км	2,041	Новокузнецкий городской округ, г Новокузнецк, Орджоникидзевский район	-	Первая очередь
9.17 8	Дорожка велосипедная мкр. Телеуты	Дорожка велосипедная	Организация транспортного обслуживания	Планируемый к размещению	Протяженность сооружения, км	0,585	Новокузнецкий городской округ, г Новокузнецк, Заводской район	-	Расчетный срок
9.17 9	Дорожка велосипедная мостовой переход через р. Томь	Дорожка велосипедная	Организация транспортного обслуживания	Планируемый к размещению	Протяженность сооружения, км	0,596	Новокузнецкий городской округ, г Новокузнецк, Центральный район	-	Расчетный срок
9.18 0	Дорожка велосипедная на мосту ч/з реку Томь на шоссе Притомское	Дорожка велосипедная	Организация транспортного обслуживания	Планируемый к размещению	Протяженность сооружения, км	0,485	Новокузнецкий городской округ, г Новокузнецк, Орджоникидзевский район	-	Расчетный срок
9.18 1	Дорожка велосипедная Общегородской центр	Дорожка велосипедная	Организация транспортного обслуживания	Планируемый к размещению	Протяженность сооружения, км	1,862	Новокузнецкий городской округ, г Новокузнецк, Центральный район	-	Первая очередь
9.18 2	Дорожка велосипедная по Кузнецкому мосту	Дорожка велосипедная	Организация транспортного обслуживания	Планируемый к размещению	Протяженность сооружения, км	1,217	Новокузнецкий городской округ, г Новокузнецк, Кузнецкий район	-	Расчетный срок
9.18 3	Дорожка велосипедная по пер. Телецкий	Дорожка велосипедная	Организация транспортного обслуживания	Планируемый к размещению	Протяженность сооружения, км	0,595	Новокузнецкий городской округ, г Новокузнецк,	-	Расчетный срок

1	2	3	4	5	6	7	8	9	10
			обслуживания				Орджоникидзевский район		
9.18 4	Дорожка велосипедная по пр. Авиаторов	Дорожка велосипедная	Организация транспортного обслуживания	Планируемый к размещению	Протяженность сооружения, км	2,26	Новокузнецкий городской округ, г Новокузнецк, Новоильинский район	-	Расчетный срок
9.18 5	Дорожка велосипедная по пр. Архитекторов	Дорожка велосипедная	Организация транспортного обслуживания	Планируемый к размещению	Протяженность сооружения, км	1,014	Новокузнецкий городской округ, г Новокузнецк, Новоильинский район	-	Расчетный срок
9.18 6	Дорожка велосипедная по пр. Бардина	Дорожка велосипедная	Организация транспортного обслуживания	Планируемый к размещению	Протяженность сооружения, км	1,588	Новокузнецкий городской округ, г Новокузнецк, Центральный район	-	Первая очередь
9.18 7	Дорожка велосипедная по пр. Дружбы	Дорожка велосипедная	Организация транспортного обслуживания	Планируемый к размещению	Протяженность сооружения, км	0,725	Новокузнецкий городской округ, г Новокузнецк, Куйбышевский район	-	Расчетный срок
9.18 8	Дорожка велосипедная по пр. Записибовцев	Дорожка велосипедная	Организация транспортного обслуживания	Планируемый к размещению	Протяженность сооружения, км	1,994	Новокузнецкий городской округ, г Новокузнецк, Новоильинский район	-	Расчетный срок
9.18 9	Дорожка велосипедная по пр. Курако	Дорожка велосипедная	Организация транспортного обслуживания	Планируемый к размещению	Протяженность сооружения, км	2,545	Новокузнецкий городской округ, г Новокузнецк, Центральный район	-	Первая очередь
9.19 0	Дорожка велосипедная по пр. Курако	Дорожка велосипедная	Организация транспортного обслуживания	Планируемый к размещению	Протяженность сооружения, км	0,16	Новокузнецкий городской округ, г Новокузнецк, Центральный район	-	Расчетный срок
9.19 1	Дорожка велосипедная по пр. Металлургов	Дорожка велосипедная	Организация транспортного обслуживания	Планируемый к размещению	Протяженность сооружения, км	2,391	Новокузнецкий городской округ, г Новокузнецк, Центральный район	-	Первая очередь
9.19 2	Дорожка велосипедная по пр. Октябрьский	Дорожка велосипедная	Организация транспортного обслуживания	Планируемый к размещению	Протяженность сооружения, км	0,562	Новокузнецкий городской округ, г Новокузнецк, Центральный район	-	Расчетный срок

1	2	3	4	5	6	7	8	9	10
9.19 3	Дорожка велосипедная по пр. Октябрьский	Дорожка велосипедная	Организация транспортног о обслуживания	Планируемый к размещению	Протяженность сооружения, км	1,472	Новокузнецкий городской округ, г Новокузнецк, Центральный район	-	Первая очередь
9.19 4	Дорожка велосипедная по пр. Пионерский	Дорожка велосипедная	Организация транспортног о обслуживания	Планируемый к размещению	Протяженность сооружения, км	1,427	Новокузнецкий городской округ, г Новокузнецк, Центральный район	-	Первая очередь
9.19 5	Дорожка велосипедная по пр. Советской Армии	Дорожка велосипедная	Организация транспортног о обслуживания	Планируемый к размещению	Протяженность сооружения, км	1,379	Новокузнецкий городской округ, г Новокузнецк, Заводской район	-	Расчетный срок
9.19 6	Дорожка велосипедная по пр. Строителей	Дорожка велосипедная	Организация транспортног о обслуживания	Планируемый к размещению	Протяженность сооружения, км	2,704	Новокузнецкий городской округ, г Новокузнецк, Центральный район	-	Первая очередь
9.19 7	Дорожка велосипедная по пр. Шахтеров	Дорожка велосипедная	Организация транспортног о обслуживания	Планируемый к размещению	Протяженность сооружения, км	0,917	Новокузнецкий городской округ, г Новокузнецк, Орджоникидзевский район	-	Расчетный срок
9.19 8	Дорожка велосипедная по ул. Альпийская	Дорожка велосипедная	Организация транспортног о обслуживания	Планируемый к размещению	Протяженность сооружения, км	0,594	Новокузнецкий городской округ, г Новокузнецк, Куйбышевский район	-	Расчетный срок
9.19 9	Дорожка велосипедная по ул. Бастионная	Дорожка велосипедная	Организация транспортног о обслуживания	Планируемый к размещению	Протяженность сооружения, км	2,357	Новокузнецкий городской округ, г Новокузнецк, Куйбышевский район	-	Расчетный срок
9.20 0	Дорожка велосипедная по ул. Берёзовая Роща	Дорожка велосипедная	Организация транспортног о обслуживания	Планируемый к размещению	Протяженность сооружения, км	1,892	Новокузнецкий городской округ, г Новокузнецк, Новоильинский район	-	Расчетный срок
9.20 1	Дорожка велосипедная по ул. Грибоедова	Дорожка велосипедная	Организация транспортног о обслуживания	Планируемый к размещению	Протяженность сооружения, км	0,317	Новокузнецкий городской округ, г Новокузнецк, Кузнецкий район	-	Расчетный срок
9.20 2	Дорожка велосипедная по ул. Громовой	Дорожка велосипедная	Организация транспортног о	Планируемый к размещению	Протяженность сооружения, км	2,417	Новокузнецкий городской округ, г Новокузнецк,	-	Расчетный срок

1	2	3	4	5	6	7	8	9	10
			обслуживания				Центральный район		
9.20 3	Дорожка велосипедная по ул. ДОЗ	Дорожка велосипедная	Организация транспортног о обслуживания	Планируемый к размещению	Протяженность сооружения, км	1,645	Новокузнецкий городской округ, г Новокузнецк, Центральный район	-	Расчетный срок
9.20 4	Дорожка велосипедная по ул. Запорожская	Дорожка велосипедная	Организация транспортног о обслуживания	Планируемый к размещению	Протяженность сооружения, км	1,878	Новокузнецкий городской округ, г Новокузнецк, Центральный район	-	Первая очередь
9.20 5	Дорожка велосипедная по ул. Запорожская	Дорожка велосипедная	Организация транспортног о обслуживания	Планируемый к размещению	Протяженность сооружения, км	0,863	Новокузнецкий городской округ, г Новокузнецк, Центральный район	-	Расчетный срок
9.20 6	Дорожка велосипедная по ул. Звезда	Дорожка велосипедная	Организация транспортног о обслуживания	Планируемый к размещению	Протяженность сооружения, км	1,043	Новокузнецкий городской округ, г Новокузнецк, Новоильинский район	-	Расчетный срок
9.20 7	Дорожка велосипедная по ул. Кирова	Дорожка велосипедная	Организация транспортног о обслуживания	Планируемый к размещению	Протяженность сооружения, км	4,498	Новокузнецкий городской округ, г Новокузнецк, Центральный район	-	Первая очередь
9.20 8	Дорожка велосипедная по ул. Косыгина	Дорожка велосипедная	Организация транспортног о обслуживания	Планируемый к размещению	Протяженность сооружения, км	3,905	Новокузнецкий городской округ, г Новокузнецк, Новоильинский район	-	Расчетный срок
9.20 9	Дорожка велосипедная по ул. Кутузова	Дорожка велосипедная	Организация транспортног о обслуживания	Планируемый к размещению	Протяженность сооружения, км	0,904	Новокузнецкий городской округ, г Новокузнецк, Куйбышевский район	-	Расчетный срок
9.21 0	Дорожка велосипедная по ул. Ленина	Дорожка велосипедная	Организация транспортног о обслуживания	Планируемый к размещению	Протяженность сооружения, км	4,365	Новокузнецкий городской округ, г Новокузнецк, Кузнецкий район	-	Расчетный срок
9.21 1	Дорожка велосипедная по ул. Лесная	Дорожка велосипедная	Организация транспортног о обслуживания	Планируемый к размещению	Протяженность сооружения, км	1,911	Новокузнецкий городской округ, г Новокузнецк, Куйбышевский район	-	Расчетный срок
9.21 2	Дорожка велосипедная по ул.	Дорожка велосипедная	Организация транспортног	Планируемый к размещению	Протяженность сооружения, км	1,905	Новокузнецкий городской округ, г	-	Расчетный срок

1	2	3	4	5	6	7	8	9	10
	Магнитогорская		о обслуживания				Новокузнецк, Орджоникидзевский район		
9.21 3	Дорожка велосипедная по ул. Мира	Дорожка велосипедная	Организация транспортног о обслуживания	Планируемый к размещению	Протяженность сооружения, км	1,725	Новокузнецкий городской округ, г Новокузнецк, Новоильинский район	-	Расчетный срок
9.21 4	Дорожка велосипедная по ул. Моховая	Дорожка велосипедная	Организация транспортног о обслуживания	Планируемый к размещению	Протяженность сооружения, км	1,587	Новокузнецкий городской округ, г Новокузнецк, Заводской район	-	Расчетный срок
9.21 5	Дорожка велосипедная по ул. Мурманская	Дорожка велосипедная	Организация транспортног о обслуживания	Планируемый к размещению	Протяженность сооружения, км	0,264	Новокузнецкий городской округ, г Новокузнецк, Орджоникидзевский район	-	Расчетный срок
9.21 6	Дорожка велосипедная по ул. Мурманская	Дорожка велосипедная	Организация транспортног о обслуживания	Планируемый к размещению	Протяженность сооружения, км	0,226	Новокузнецкий городской округ, г Новокузнецк, Орджоникидзевский район	-	Первая очередь
9.21 7	Дорожка велосипедная по ул. Нижне-Пролетарская	Дорожка велосипедная	Организация транспортног о обслуживания	Планируемый к размещению	Протяженность сооружения, км	1,159	Новокузнецкий городской округ, г Новокузнецк, Куйбышевский район	-	Расчетный срок
9.21 8	Дорожка велосипедная по ул. Разведчиков	Дорожка велосипедная	Организация транспортног о обслуживания	Планируемый к размещению	Протяженность сооружения, км	0,863	Новокузнецкий городской округ, г Новокузнецк, Орджоникидзевский район	-	Расчетный срок
9.21 9	Дорожка велосипедная по ул. Садгородская	Дорожка велосипедная	Организация транспортног о обслуживания	Планируемый к размещению	Протяженность сооружения, км	1,293	Новокузнецкий городской округ, г Новокузнецк, Куйбышевский район	-	Расчетный срок
9.22 0	Дорожка велосипедная по ул. Тореза	Дорожка велосипедная	Организация транспортног о обслуживания	Планируемый к размещению	Протяженность сооружения, км	5,217	Новокузнецкий городской округ, г Новокузнецк, Заводской район	-	Расчетный срок
9.22 1	Дорожка велосипедная по ул.	Дорожка велосипедная	Организация транспортног	Планируемый к размещению	Протяженность сооружения, км	0,685	Новокузнецкий городской округ, г	-	Расчетный срок

1	2	3	4	5	6	7	8	9	10
	Транспортная		о обслуживания				Новокузнецк, Центральный район		
9.22 2	Дорожка велосипедная по ул. Туркменская	Дорожка велосипедная	Организация транспортног о обслуживания	Планируемый к размещению	Протяженность сооружения, км	3,169	Новокузнецкий городской округ, г Новокузнецк, Куйбышевский район	-	Расчетный срок
9.22 3	Дорожка велосипедная по ул. Херсонская	Дорожка велосипедная	Организация транспортног о обслуживания	Планируемый к размещению	Протяженность сооружения, км	1,936	Новокузнецкий городской округ, г Новокузнецк, Орджоникидзевский район	-	Расчетный срок
9.22 4	Дорожка велосипедная по ул. Циолковского	Дорожка велосипедная	Организация транспортног о обслуживания	Планируемый к размещению	Протяженность сооружения, км	0,499	Новокузнецкий городской округ, г Новокузнецк, Куйбышевский район	-	Расчетный срок
9.22 5	Дорожка велосипедная по ул. Черкасская	Дорожка велосипедная	Организация транспортног о обслуживания	Планируемый к размещению	Протяженность сооружения, км	1,194	Новокузнецкий городской округ, г Новокузнецк, Куйбышевский район	-	Расчетный срок
9.22 6	Дорожка велосипедная по ул. Чернышова	Дорожка велосипедная	Организация транспортног о обслуживания	Планируемый к размещению	Протяженность сооружения, км	1,774	Новокузнецкий городской округ, г Новокузнецк, Новоильинский район	-	Расчетный срок
9.22 7	Дорожка велосипедная по ш. Ильинское	Дорожка велосипедная	Организация транспортног о обслуживания	Планируемый к размещению	Протяженность сооружения, км	7,221	Новокузнецкий городской округ, г Новокузнецк, Новоильинский район, Центральный район	-	Расчетный срок
9.22 8	Дорожка велосипедная по ш. Кондомское	Дорожка велосипедная	Организация транспортног о обслуживания	Планируемый к размещению	Протяженность сооружения, км	3,283	Новокузнецкий городской округ, г Новокузнецк, Куйбышевский район	-	Расчетный срок
9.22 9	Дорожка велосипедная по ш. Кузнецкое	Дорожка велосипедная	Организация транспортног о обслуживания	Планируемый к размещению	Протяженность сооружения, км	5,71	Новокузнецкий городской округ, г Новокузнецк, Орджоникидзевский район	-	Расчетный срок
9.23 0	Дорожка велосипедная по ш.	Дорожка велосипедная	Организация транспортног	Планируемый к размещению	Протяженность сооружения, км	3,518	Новокузнецкий городской округ, г	-	Расчетный срок

1	2	3	4	5	6	7	8	9	10
	Пойменное		о обслуживания				Новокузнецк, Заводской район		
9.23 1	Транспортно-пересадочный узел Евраз ЗСМК	Транспортно-пересадочный узел	Организация транспортног о обслуживания	Планируемый к размещению	Количество маршрутов общественного пассажирского транспорта, ед	1-10	Новокузнецкий городской округ, г Новокузнецк, Заводской район, производственная зона	-	Расчетный срок
9.23 2	Транспортно-пересадочный узел ЖД Вокзал	Транспортно-пересадочный узел	Организация транспортног о обслуживания	Планируемый к размещению	Количество маршрутов общественного пассажирского транспорта, ед	1-10	Новокузнецкий городской округ, г Новокузнецк, Куйбышевский район, зона транспортной инфраструктуры	-	Расчетный срок
9.23 3	Транспортно-пересадочный узел Новоильинский район	Транспортно-пересадочный узел	Организация транспортног о обслуживания	Планируемый к размещению	Количество маршрутов общественного пассажирского транспорта, ед	1-10	Новокузнецкий городской округ, г Новокузнецк, Новоильинский район, многофункциональна я общественно-деловая зона	-	Расчетный срок
9.23 4	Транспортно-пересадочный узел Новобайдаевский район	Транспортно-пересадочный узел	Организация транспортног о обслуживания	Планируемый к размещению	Количество маршрутов общественного пассажирского транспорта, ед	1-10	Новокузнецкий городской округ, г Новокузнецк, Орджоникидзевский район, многофункциональна я общественно-деловая зона	-	Расчетный срок
9.23 5	Транспортно-пересадочный узел Аэропорт	Транспортно-пересадочный узел	Организация транспортног о обслуживания	Планируемый к размещению	Количество маршрутов общественного пассажирского транспорта, ед	1-10	Новокузнецкий городской округ, Куйбышевский район, многофункциональна я общественно-деловая зона	-	Расчетный срок
9.23 6	Транспортно-пересадочный узел Кузнецкий район	Транспортно-пересадочный узел	Организация транспортног о обслуживания	Планируемый к размещению	Количество маршрутов общественного	1-10	Новокузнецкий городской округ, Куйбышевский	-	Расчетный срок

1	2	3	4	5	6	7	8	9	10
			обслуживания		пассажирского транспорта, ед		район, многофункциональная общественно-деловая зона		
9.23 7	Совмещенное троллейбусно-трамвайное депо	Совмещенное троллейбусно-трамвайное депо	Организация транспортного обслуживания	Планируемый к размещению	Вместимость, единиц	100	Новокузнецкий городской округ, г Новокузнецк, Новоильинский район, многофункциональная общественно-деловая зона	-	Первая очередь
9.23 8	Автобусный парк	Автобусный парк	Организация транспортного обслуживания	Планируемый к размещению	Вместимость, единиц	200	Новокузнецкий городской округ, г Новокузнецк, многофункциональная общественно-деловая зона	-	Расчетный срок
9.23 9	Трамвайная линия мкр. Байдаевка и мкр. Абашево	Трамвайная линия	Организация транспортного обслуживания	Планируемый к размещению	Протяженность сооружения, км	2,881	Новокузнецкий городской округ, г Новокузнецк	-	Первая очередь
9.24 0	Трамвайная линия мкр. Дальнее Куйбышево	Трамвайная линия	Организация транспортного обслуживания	Планируемый к размещению	Протяженность сооружения, км	4,206	Новокузнецкий городской округ, г Новокузнецк	-	Первая очередь
9.24 1	Трамвайная линия мкр. Прибрежный	Трамвайная линия	Организация транспортного обслуживания	Планируемый к размещению	Протяженность сооружения, км	1,814	Новокузнецкий городской округ, г Новокузнецк	-	Первая очередь
9.24 2	Трамвайная линия по пр. Курако	Трамвайная линия	Организация транспортного обслуживания	Планируемый к размещению	Протяженность сооружения, км	2,665	Новокузнецкий городской округ, г Новокузнецк	-	Первая очередь
9.24 3	Трамвайная линия по ул. ДОЗ	Трамвайная линия	Организация транспортного обслуживания	Планируемый к размещению	Протяженность сооружения, км	1,501	Новокузнецкий городской округ, г Новокузнецк	-	Первая очередь
9.24 4	Трамвайная линия по ул. Запорожская и ул. Ноградская	Трамвайная линия	Организация транспортного обслуживания	Планируемый к размещению	Протяженность сооружения, км	3,66	Новокузнецкий городской округ, г Новокузнецк	-	Первая очередь

1	2	3	4	5	6	7	8	9	10
			обслуживания						
9.24 5	Трамвайная линия по ул. Косыгина	Трамвайная линия	Организация транспортног о обслуживания	Планируемый к размещению	Протяженность сооружения, км	2,299	Новокузнецкий городской округ, г Новокузнецк	-	Первая очередь
9.24 6	Трамвайная линия по ул. Хлебозаводская	Трамвайная линия	Организация транспортног о обслуживания	Планируемый к размещению	Протяженность сооружения, км	2,536	Новокузнецкий городской округ, г Новокузнецк	-	Первая очередь
9.24 7	Трамвайная линия по ш. Ильинское	Трамвайная линия	Организация транспортног о обслуживания	Планируемый к размещению	Протяженность сооружения, км	5,925	Новокузнецкий городской округ, г Новокузнецк	-	Первая очередь
9.24 8	Трамвайная линия ул. Тореза - ТЦ Планета	Трамвайная линия	Организация транспортног о обслуживания	Планируемый к размещению	Протяженность сооружения, км	1,812	Новокузнецкий городской округ, г Новокузнецк	-	Первая очередь
9.24 9	Троллейбусная линия до Новоильинского района	Троллейбусная линия	Организация транспортног о обслуживания	Планируемый к размещению	Протяженность сооружения, км	7,783	Новокузнецкий городской округ, г Новокузнецк	-	Первая очередь
9.25 0	Троллейбусная линия мкр. Водный и мкр. Абашево	Троллейбусная линия	Организация транспортног о обслуживания	Планируемый к размещению	Протяженность сооружения, км	11,389	Новокузнецкий городской округ, г Новокузнецк	-	Первая очередь
9.25 1	Троллейбусная линия Новоильинский район	Троллейбусная линия	Организация транспортног о обслуживания	Планируемый к размещению	Протяженность сооружения, км	9,404	Новокузнецкий городской округ, г Новокузнецк	-	Первая очередь
9.25 2	Троллейбусная линия ул. Циолковского	Троллейбусная линия	Организация транспортног о обслуживания	Планируемый к размещению	Протяженность сооружения, км	1,582	Новокузнецкий городской округ, г Новокузнецк	-	Первая очередь
9.25 3	Остановочный пункт в мкр.11, кв.15	Остановочный пункт	Организация транспортног о обслуживания	Планируемый к размещению	Количество маршрутов общественного пассажирского транспорта, ед	1-10	Новокузнецкий городской округ, г Новокузнецк, Заводской район	-	Первая очередь
					Объектов	2			
9.25 4	Остановочный пункт мкр.	Остановочный пункт	Организация транспортног	Планируемый к размещению	Количество маршрутов	1-10	Новокузнецкий городской округ, г	-	Первая очередь

1	2	3	4	5	6	7	8	9	10
	Западный		о обслуживания		общественного пассажирского транспорта, ед Объектов	8	Новокузнецк, Куйбышевский район		
9.25 5	Остановочный пункт в кв.4-6, кв.7а, кв.7	Остановочный пункт	Организация транспортног о обслуживания	Планируемый к размещению	Количество маршрутов общественного пассажирского транспорта, ед Объектов	1-10 4	Новокузнецкий городской округ, г Новокузнецк, Куйбышевский район	-	Первая очередь
9.25 6	Остановочный пункт в мкр.18	Остановочный пункт	Организация транспортног о обслуживания	Планируемый к размещению	Количество маршрутов общественного пассажирского транспорта, ед Объектов	1-10 8	Новокузнецкий городской округ, г Новокузнецк, Новоильинский район	-	Первая очередь
9.25 7	Остановочный пункт мкр.24	Остановочный пункт	Организация транспортног о обслуживания	Планируемый к размещению	Количество маршрутов общественного пассажирского транспорта, ед Объектов	1-10 8	Новокузнецкий городской округ, г Новокузнецк, Новоильинский район	-	Первая очередь
9.25 8	Остановочный пункт мкр.13	Остановочный пункт	Организация транспортног о обслуживания	Планируемый к размещению	Количество маршрутов общественного пассажирского транспорта, ед Объектов	1-10 2	Новокузнецкий городской округ, г Новокузнецк, Новоильинский район	-	Первая очередь
9.25 9	Остановочный пункт мкр.5	Остановочный пункт	Организация транспортног о обслуживания	Планируемый к размещению	Количество маршрутов общественного пассажирского транспорта, ед Объектов	1-10 2	Новокузнецкий городской округ, г Новокузнецк, Новоильинский район	-	Первая очередь
9.26 0	Остановочный пункт в мкр.25	Остановочный пункт	Организация транспортног о обслуживания	Планируемый к размещению	Количество маршрутов общественного пассажирского транспорта, ед Объектов	1-10 6	Новокузнецкий городской округ, г Новокузнецк, Новоильинский район	-	Первая очередь
9.26	Остановочный	Остановочный	Организация	Планируемый	Количество	1-10	Новокузнецкий	-	Первая

1	2	3	4	5	6	7	8	9	10
1	пункт в мкр.7	пункт	транспортног о обслуживания	к размещению	маршрутов общественного пассажирского транспорта, ед Объектов	2	городской округ, г Новокузнецк, Новоильинский район		очередь
9.26 2	Остановочный пункт мкр. Прибрежный	Остановочный пункт	Организация транспортног о обслуживания	Планируемый к размещению	Количество маршрутов общественного пассажирского транспорта, ед Объектов	1-10 18	Новокузнецкий городской округ, г Новокузнецк, Орджоникидзевский район	-	Первая очередь
9.26 3	Остановочный пункт в мкр.13	Остановочный пункт	Организация транспортног о обслуживания	Планируемый к размещению	Количество маршрутов общественного пассажирского транспорта, ед Объектов	1-10 6	Новокузнецкий городской округ, г Новокузнецк, Орджоникидзевский район	-	Первая очередь
9.26 4	Остановочный пункт в мкр.8а	Остановочный пункт	Организация транспортног о обслуживания	Планируемый к размещению	Количество маршрутов общественного пассажирского транспорта, ед Объектов	1-10 2	Новокузнецкий городской округ, г Новокузнецк, Орджоникидзевский район	-	Первая очередь
9.26 5	Остановочный пункт в мкр.69-70	Остановочный пункт	Организация транспортног о обслуживания	Планируемый к размещению	Количество маршрутов общественного пассажирского транспорта, ед Объектов	1-10 2	Новокузнецкий городской округ, г Новокузнецк, Центральный район	-	Первая очередь
9.26 6	Остановочный пункт мкр. Абагур	Остановочный пункт	Организация транспортног о обслуживания	Планируемый к размещению	Количество маршрутов общественного пассажирского транспорта, ед Объектов	1-10 8	Новокузнецкий городской округ, г Новокузнецк, Центральный район	-	Первая очередь
9.26 7	Остановочный пункт в мкр.45-46	Остановочный пункт	Организация транспортног о обслуживания	Планируемый к размещению	Количество маршрутов общественного пассажирского транспорта, ед Объектов	1-10 2	Новокузнецкий городской округ, г Новокузнецк, Центральный район	-	Первая очередь

1	2	3	4	5	6	7	8	9	10
9.26 8	Остановочный пункт мкр. Телеуты	Остановочный пункт	Организация транспортног о обслуживания	Планируемый к размещению	Количество маршрутов общественного пассажирского транспорта, ед	1-10	Новокузнецкий городской округ, г Новокузнецк, Заводской район	-	Расчетный срок
					Объектов	8			
9.26 9	Остановочный пункт в мкр.11, кв.15	Остановочный пункт	Организация транспортног о обслуживания	Планируемый к размещению	Количество маршрутов общественного пассажирского транспорта, ед	1-10	Новокузнецкий городской округ, г Новокузнецк, Заводской район	-	Расчетный срок
					Объектов	2			
9.27 0	Остановочный пункт мкр. Промзона ЗСМК	Остановочный пункт	Организация транспортног о обслуживания	Планируемый к размещению	Количество маршрутов общественного пассажирского транспорта, ед	1-10	Новокузнецкий городской округ, г Новокузнецк, Заводской район	-	Расчетный срок
					Объектов	4			
9.27 1	Остановочный пункт в кв.1-6	Остановочный пункт	Организация транспортног о обслуживания	Планируемый к размещению	Количество маршрутов общественного пассажирского транспорта, ед	1-10	Новокузнецкий городской округ, г Новокузнецк, Заводской район	-	Расчетный срок
					Объектов	4			
9.27 2	Остановочный пункт в мкр.16, 18а, кв.16а	Остановочный пункт	Организация транспортног о обслуживания	Планируемый к размещению	Количество маршрутов общественного пассажирского транспорта, ед	1-10	Новокузнецкий городской округ, г Новокузнецк, Заводской район	-	Расчетный срок
					Объектов	2			
9.27 3	Остановочный пункт мкр. Нижняя Островская площадка	Остановочный пункт	Организация транспортног о обслуживания	Планируемый к размещению	Количество маршрутов общественного пассажирского транспорта, ед	1-10	Новокузнецкий городской округ, г Новокузнецк, Заводской район	-	Расчетный срок
					Объектов	4			
9.27 4	Остановочный пункт мкр. Верхняя Островская площадка	Остановочный пункт	Организация транспортног о обслуживания	Планируемый к размещению	Количество маршрутов общественного пассажирского транспорта, ед	1-10	Новокузнецкий городской округ, г Новокузнецк, Заводской район	-	Расчетный срок

1	2	3	4	5	6	7	8	9	10
					Объектов	16			
9.27 5	Остановочный пункт в кв.42-50, кв.60-71	Остановочный пункт	Организация транспортного обслуживания	Планируемый к размещению	Количество маршрутов общественного пассажирского транспорта, ед	1-10	Новокузнецкий городской округ, г Новокузнецк, Кузнецкий район	-	Расчетный срок
					Объектов	10			
9.27 6	Остановочный пункт мкр. Малоэтажка	Остановочный пункт	Организация транспортного обслуживания	Планируемый к размещению	Количество маршрутов общественного пассажирского транспорта, ед	1-10	Новокузнецкий городской округ, г Новокузнецк, Кузнецкий район	-	Расчетный срок
					Объектов	10			
9.27 7	Остановочный пункт мкр. Форштадт	Остановочный пункт	Организация транспортного обслуживания	Планируемый к размещению	Количество маршрутов общественного пассажирского транспорта, ед	1-10	Новокузнецкий городской округ, г Новокузнецк, Кузнецкий район	-	Расчетный срок
					Объектов	14			
9.27 8	Остановочный пункт мкр. Кузнецк	Остановочный пункт	Организация транспортного обслуживания	Планируемый к размещению	Количество маршрутов общественного пассажирского транспорта, ед	1-10	Новокузнецкий городской округ, г Новокузнецк, Кузнецкий район	-	Расчетный срок
					Объектов	6			
9.27 9	Остановочный пункт мкр. Дальнее Куйбышево	Остановочный пункт	Организация транспортного обслуживания	Планируемый к размещению	Количество маршрутов общественного пассажирского транспорта, ед	1-10	Новокузнецкий городской округ, г Новокузнецк, Куйбышевский район	-	Расчетный срок
					Объектов	2			
9.28 0	Остановочный пункт мкр. Нижнее Редаково – Точилино	Остановочный пункт	Организация транспортного обслуживания	Планируемый к размещению	Количество маршрутов общественного пассажирского транспорта, ед	1-10	Новокузнецкий городской округ, г Новокузнецк, Куйбышевский район	-	Расчетный срок
					Объектов	8			
9.28 1	Остановочный пункт мкр. Верхнее Редаково – Точилино	Остановочный пункт	Организация транспортного обслуживания	Планируемый к размещению	Количество маршрутов общественного пассажирского транспорта, ед	1-10	Новокузнецкий городской округ, г Новокузнецк, Куйбышевский район	-	Расчетный срок

1	2	3	4	5	6	7	8	9	10
					транспорта, ед Объектов	12			
9.28 2	Остановочный пункт в мкр.8а	Остановочный пункт	Организация транспортног о обслуживания	Планируемый к размещению	Количество маршрутов общественного пассажирского транспорта, ед Объектов	1-10 2	Новокузнецкий городской округ, г Новокузнецк, Орджоникидзевский район	-	Расчетный срок
9.28 3	Остановочный пункт в мкр.11	Остановочный пункт	Организация транспортног о обслуживания	Планируемый к размещению	Количество маршрутов общественного пассажирского транспорта, ед Объектов	1-10 2	Новокузнецкий городской округ, г Новокузнецк, Орджоникидзевский район	-	Расчетный срок
9.28 4	Остановочный пункт в мкр.В	Остановочный пункт	Организация транспортног о обслуживания	Планируемый к размещению	Количество маршрутов общественного пассажирского транспорта, ед Объектов	1-10 2	Новокузнецкий городской округ, г Новокузнецк, Орджоникидзевский район	-	Расчетный срок
9.28 5	Остановочный пункт в мкр.5	Остановочный пункт	Организация транспортног о обслуживания	Планируемый к размещению	Количество маршрутов общественного пассажирского транспорта, ед Объектов	1-10 4	Новокузнецкий городской округ, г Новокузнецк, Орджоникидзевский район	-	Расчетный срок
9.28 6	Остановочный пункт в мкр.7-7а	Остановочный пункт	Организация транспортног о обслуживания	Планируемый к размещению	Количество маршрутов общественного пассажирского транспорта, ед Объектов	1-10 4	Новокузнецкий городской округ, г Новокузнецк, Орджоникидзевский район	-	Расчетный срок
9.28 7	Остановочный пункт мкр. Байдаевка – Белые дома	Остановочный пункт	Организация транспортног о обслуживания	Планируемый к размещению	Количество маршрутов общественного пассажирского транспорта, ед Объектов	1-10 4	Новокузнецкий городской округ, г Новокузнецк, Орджоникидзевский район	-	Расчетный срок
9.28 8	Остановочный пункт мкр. Новобайдаевка –	Остановочный пункт	Организация транспортног о	Планируемый к размещению	Количество маршрутов общественного	1-10	Новокузнецкий городской округ, г Новокузнецк,	-	Расчетный срок

1	2	3	4	5	6	7	8	9	10
	Верхняя колония		обслуживания		пассажирского транспорта, ед		Орджоникидзевский район		
					Объектов	8			
9.28 9	Остановочный пункт в мкр.9	Остановочный пункт	Организация транспортног о обслуживания	Планируемый к размещению	Количество маршрутов общественного пассажирского транспорта, ед	1-10	Новокузнецкий городской округ, г Новокузнецк, Орджоникидзевский район	-	Расчетный срок
					Объектов	10			
9.29 0	Остановочный пункт мкр. Прибрежный	Остановочный пункт	Организация транспортног о обслуживания	Планируемый к размещению	Количество маршрутов общественного пассажирского транспорта, ед	1-10	Новокузнецкий городской округ, г Новокузнецк, Орджоникидзевский район	-	Расчетный срок
					Объектов	8			
9.29 1	Остановочный пункт мкр. Абашево – Зыряновка	Остановочный пункт	Организация транспортног о обслуживания	Планируемый к размещению	Количество маршрутов общественного пассажирского транспорта, ед	1-10	Новокузнецкий городской округ, г Новокузнецк, Орджоникидзевский район	-	Расчетный срок
					Объектов	2			
9.29 2	Остановочный пункт в мкр.9б, мкр.9в	Остановочный пункт	Организация транспортног о обслуживания	Планируемый к размещению	Количество маршрутов общественного пассажирского транспорта, ед	1-10	Новокузнецкий городской округ, г Новокузнецк, Орджоникидзевский район	-	Расчетный срок
					Объектов	4			
9.29 3	Остановочный пункт в кв.13-14, кв.16, кв.35	Остановочный пункт	Организация транспортног о обслуживания	Планируемый к размещению	Количество маршрутов общественного пассажирского транспорта, ед	1-10	Новокузнецкий городской округ, г Новокузнецк, Центральный район	-	Расчетный срок
					Объектов	2			
9.29 4	Остановочный пункт мкр. Водный – аэродром Абагур-Лесной	Остановочный пункт	Организация транспортног о обслуживания	Планируемый к размещению	Количество маршрутов общественного пассажирского транспорта, ед	1-10	Новокузнецкий городской округ, г Новокузнецк, Центральный район	-	Расчетный срок
					Объектов	42			
9.29 5	Остановочный пункт в кв.36,	Остановочный пункт	Организация транспортног	Планируемый к размещению	Количество маршрутов	1-10	Новокузнецкий городской округ, г	-	Расчетный срок

1	2	3	4	5	6	7	8	9	10
	кв.36а, кв.36в		о обслуживания		общественного пассажирского транспорта, ед Объектов	2	Новокузнецк, Центральный район		
9.29 6	Остановочный пункт мкр. Абагур	Остановочный пункт	Организация транспортног о обслуживания	Планируемый к размещению	Количество маршрутов общественного пассажирского транспорта, ед Объектов	1-10 28	Новокузнецкий городской округ, г Новокузнецк, Центральный район	-	Расчетный срок
9.29 7	Мостовое сооружение через р. Кондома	Мостовое сооружение	Организация транспортног о обслуживания	Планируемый к размещению	Расчетная среднесуточная интенсивность движения, приведенных, ед./сут	14001 и более	Новокузнецкий городской округ, г Новокузнецк, зона акваторий	-	Первая очередь
9.29 8	Мостовое сооружение через р. Томь	Мостовое сооружение	Организация транспортног о обслуживания	Планируемый к размещению	Расчетная среднесуточная интенсивность движения, приведенных, ед./сут	14001 и более	Новокузнецкий городской округ, г Новокузнецк, зона акваторий	-	Первая очередь
9.29 9	Мостовое сооружение мкр. Дальнее Куйбышево	Мостовое сооружение	Организация транспортног о обслуживания	Планируемый к размещению	Расчетная среднесуточная интенсивность движения, приведенных, ед./сут	2001-6000	Новокузнецкий городской округ, г Новокузнецк, зона транспортной инфраструктуры	-	Первая очередь
9.30 0	Мостовое сооружение мкр. Дальнее Куйбышево	Мостовое сооружение	Организация транспортног о обслуживания	Планируемый к размещению	Расчетная среднесуточная интенсивность движения, приведенных, ед./сут	6001-14000	Новокузнецкий городской округ, г Новокузнецк, зона транспортной инфраструктуры	-	Первая очередь
9.30 1	Путепровод мкр. Дальнее Куйбышево	Мостовое сооружение	Организация транспортног о обслуживания	Планируемый к размещению	Расчетная среднесуточная интенсивность движения, приведенных, ед./сут	6001-14000	Новокузнецкий городской округ, г Новокузнецк, зона транспортной инфраструктуры	-	Первая очередь
9.30	Мостовое	Мостовое	Организация	Планируемый	Расчетная	6001-14000	Новокузнецкий	-	Первая

1	2	3	4	5	6	7	8	9	10
2	сооружение ул. Даурская	сооружение	транспортного обслуживания	к реконструкции	среднесуточная интенсивность движения, приведенных, ед./сут		городской округ, г Новокузнецк, зона транспортной инфраструктуры		очередь
9.303	Мостовое сооружение мкр. Нижняя Островская площадка	Мостовое сооружение	Организация транспортного обслуживания	Планируемый к реконструкции	Расчетная среднесуточная интенсивность движения, приведенных, ед./сут	2001-6000	Новокузнецкий городской округ, г Новокузнецк, зона транспортной инфраструктуры	-	Первая очередь
9.304	Путепровод	Мостовое сооружение	-	Планируемый к размещению	Расчетная среднесуточная интенсивность движения, приведенных, ед./сут	6001-14000	зона транспортной инфраструктуры	-	Расчетный срок
9.305	Путепровод	Мостовое сооружение	-	Планируемый к размещению	Расчетная среднесуточная интенсивность движения, приведенных, ед./сут	14001 и более	зона транспортной инфраструктуры	-	Расчетный срок
9.306	Мостовое сооружение через р. Томь	Мостовое сооружение	Организация транспортного обслуживания	Планируемый к размещению	Расчетная среднесуточная интенсивность движения, приведенных, ед./сут	14001 и более	Новокузнецкий городской округ, г Новокузнецк, зона акваторий	-	Расчетный срок
9.307	Мостовое сооружение через р. Томь	Мостовое сооружение	Организация транспортного обслуживания	Планируемый к размещению	Расчетная среднесуточная интенсивность движения, приведенных, ед./сут	14001 и более	Новокузнецкий городской округ, г Новокузнецк, зона акваторий	-	Расчетный срок
9.308	Мостовое сооружение через р. Томь	Мостовое сооружение	Организация транспортного обслуживания	Планируемый к реконструкции	Расчетная среднесуточная интенсивность движения, приведенных, ед./сут	14001 и более	Новокузнецкий городской округ, г Новокузнецк, зона акваторий	-	Расчетный срок

1	2	3	4	5	6	7	8	9	10
9.30 9	Мост пешеходный или велосипедный мкр. Железнодорожный	Мост пешеходный или велосипедный	Организация транспортног о обслуживания	Планируемый к реконструкци и	Пропускная способность одной полосы движения, человек/час	700	Новокузнецкий городской округ, г Новокузнецк, зона озелененных территорий специального назначения	-	Расчетный срок
9.31 0	Путепровод мкр. Железнодорожный	Мостовое сооружение	Организация транспортног о обслуживания	Планируемый к размещению	Расчетная среднесуточная интенсивность движения, приведенных, ед./сут	14001 и более	Новокузнецкий городской округ, г Новокузнецк, зона транспортной инфраструктуры	-	Расчетный срок
9.31 1	Путепровод мкр. Железнодорожный	Мостовое сооружение	Организация транспортног о обслуживания	Планируемый к размещению	Расчетная среднесуточная интенсивность движения, приведенных, ед./сут	14001 и более	Новокузнецкий городской округ, г Новокузнецк, зона транспортной инфраструктуры	-	Расчетный срок
9.31 2	Мостовое сооружение пр. Заслонова	Мостовое сооружение	Организация транспортног о обслуживания	Планируемый к размещению	Расчетная среднесуточная интенсивность движения, приведенных, ед./сут	6001-14000	Новокузнецкий городской округ, г Новокузнецк, зона транспортной инфраструктуры	-	Расчетный срок
9.31 3	Мостовое сооружение мкр. Абашево - Зыряновка	Мостовое сооружение	Организация транспортног о обслуживания	Планируемый к размещению	Расчетная среднесуточная интенсивность движения, приведенных, ед./сут	2001-6000	Новокузнецкий городской округ, г Новокузнецк, зона транспортной инфраструктуры	-	Расчетный срок
9.31 4	Путепровод ул. Слесарная	Мостовое сооружение	Организация транспортног о обслуживания	Планируемый к размещению	Расчетная среднесуточная интенсивность движения, приведенных, ед./сут	14001 и более	Новокузнецкий городской округ, г Новокузнецк, зона транспортной инфраструктуры	-	Расчетный срок
9.31 5	Мостовое сооружение мкр. Железнодорожный	Мостовое сооружение	Организация транспортног о обслуживания	Планируемый к реконструкци и	Расчетная среднесуточная интенсивность движения,	2001-6000	Новокузнецкий городской округ, г Новокузнецк, зона транспортной	-	Расчетный срок

1	2	3	4	5	6	7	8	9	10
					приведенных, ед./сут		инфраструктуры		
9.31 6	Мостовое сооружение мкр. Байдаевка-Белые дома	Мостовое сооружение	Организация транспортног о обслуживания	Планируемый к реконструкци и	Расчетная среднесуточная интенсивность движения, приведенных, ед./сут	6001-14000	Новокузнецкий городской округ, г Новокузнецк, зона транспортной инфраструктуры	-	Расчетный срок
9.31 7	Путепровод	Мостовое сооружение	Организация транспортног о обслуживания	Планируемый к реконструкци и	Расчетная среднесуточная интенсивность движения, приведенных, ед./сут	14001 и более	Новокузнецкий городской округ, г Новокузнецк, зона транспортной инфраструктуры	-	Расчетный срок
9.31 8	Мостовое сооружение мкр. Форштадт	Мостовое сооружение	Организация транспортног о обслуживания	Планируемый к реконструкци и	Расчетная среднесуточная интенсивность движения, приведенных, ед./сут	2001-6000	Новокузнецкий городской округ, г Новокузнецк, зона транспортной инфраструктуры	-	Расчетный срок
9.31 9	Мостовое сооружение мкр. Форштадт	Мостовое сооружение	Организация транспортног о обслуживания	Планируемый к реконструкци и	Расчетная среднесуточная интенсивность движения, приведенных, ед./сут	2001-6000	Новокузнецкий городской округ, г Новокузнецк, зона транспортной инфраструктуры	-	Расчетный срок
9.32 0	Мостовое сооружение ул. Варшавская	Мостовое сооружение	Организация транспортног о обслуживания	Планируемый к реконструкци и	Расчетная среднесуточная интенсивность движения, приведенных, ед./сут	6001-14000	Новокузнецкий городской округ, г Новокузнецк, зона транспортной инфраструктуры	-	Расчетный срок
9.32 1	Мостовое сооружение мкр. Нижнее Редаково - Точирино	Мостовое сооружение	Организация транспортног о обслуживания	Планируемый к реконструкци и	Расчетная среднесуточная интенсивность движения, приведенных, ед./сут	2001-6000	Новокузнецкий городской округ, г Новокузнецк, зона транспортной инфраструктуры	-	Расчетный срок
9.32 2	Путепровод	Мостовое сооружение	Организация транспортног о	Планируемый к реконструкци	Расчетная среднесуточная интенсивность	14001 и более	Новокузнецкий городской округ, г Новокузнецк, зона	-	Расчетный срок

1	2	3	4	5	6	7	8	9	10
			обслуживания	и	движения, приведенных, ед./сут		транспортной инфраструктуры		
9.32 3	Мостовое сооружение мкр. Нижнее Редаково - Точилино	Мостовое сооружение	Организация транспортного обслуживания	Планируемый к реконструкции	Расчетная среднесуточная интенсивность движения, приведенных, ед./сут	2001-6000	Новокузнецкий городской округ, г Новокузнецк, зона транспортной инфраструктуры	-	Расчетный срок
9.32 4	Мостовое сооружение через р. Кондома	Мостовое сооружение	Организация транспортного обслуживания	Планируемый к размещению	Расчетная среднесуточная интенсивность движения, приведенных, ед./сут	14001 и более	Новокузнецкий городской округ, г Новокузнецк, иные зоны	-	Расчетный срок
9.32 5	Транспортная развязка в разных уровнях	Транспортная развязка в разных уровнях	Организация транспортного обслуживания	Планируемый к размещению	Расчетная среднесуточная интенсивность движения, приведенных ед./сут	14001 и более	Новокузнецкий городской округ, г Новокузнецк, зона транспортной инфраструктуры	-	Расчетный срок
9.32 6	Транспортная развязка в разных уровнях	Транспортная развязка в разных уровнях	Организация транспортного обслуживания	Планируемый к размещению	Расчетная среднесуточная интенсивность движения, приведенных ед./сут	14001 и более	Новокузнецкий городской округ, г Новокузнецк, зона транспортной инфраструктуры	-	Расчетный срок
9.32 7	Транспортная развязка в разных уровнях	Транспортная развязка в разных уровнях	Организация транспортного обслуживания	Планируемый к размещению	Расчетная среднесуточная интенсивность движения, приведенных ед./сут	14001 и более	Новокузнецкий городской округ, г Новокузнецк, зона транспортной инфраструктуры	-	Расчетный срок
9.32 8	Транспортная развязка в разных уровнях	Транспортная развязка в разных уровнях	Организация транспортного обслуживания	Планируемый к размещению	Расчетная среднесуточная интенсивность движения, приведенных ед./сут	14001 и более	Новокузнецкий городской округ, г Новокузнецк, зона транспортной инфраструктуры	-	Расчетный срок
9.32 9	Транспортная развязка в разных	Транспортная развязка в разных	Организация транспортног	Планируемый к размещению	Расчетная среднесуточная	14001 и более	Новокузнецкий городской округ, г	-	Расчетный срок

1	2	3	4	5	6	7	8	9	10
	уровнях	уровнях	о обслуживания		интенсивность движения, приведенных ед./сут		Новокузнецк, зона транспортной инфраструктуры		
9.330	Конечные остановочные пункты и (или) разворотные кольца общественного транспорта мкр. Нижнее Редаково-Точирино	Конечные остановочные пункты и (или) разворотные кольца общественного транспорта	Организация транспортного обслуживания	Планируемый к размещению	Количество маршрутов общественного пассажирского транспорта, ед	2-10	Новокузнецкий городской округ, г Новокузнецк, Куйбышевский район	-	Первая очередь
					Объектов	2			
9.331	Транспортная развязка в разных уровнях	Транспортная развязка в разных уровнях	Организация транспортного обслуживания	Планируемый к размещению	Расчетная среднесуточная интенсивность движения, приведенных ед./сут	14001 и более	Новокузнецкий городской округ, г Новокузнецк, зона транспортной инфраструктуры	-	Расчетный срок
9.332	Транспортная развязка в разных уровнях	Транспортная развязка в разных уровнях	Организация транспортного обслуживания	Планируемый к размещению	Расчетная среднесуточная интенсивность движения, приведенных ед./сут	14001 и более	Новокузнецкий городской округ, г Новокузнецк, зона транспортной инфраструктуры	-	Расчетный срок
9.333	Транспортная развязка в разных уровнях	Транспортная развязка в разных уровнях	Организация транспортного обслуживания	Планируемый к размещению	Расчетная среднесуточная интенсивность движения, приведенных ед./сут	14001 и более	Новокузнецкий городской округ, г Новокузнецк, зона транспортной инфраструктуры	-	Расчетный срок
9.334	Транспортная развязка в разных уровнях	Транспортная развязка в разных уровнях	Организация транспортного обслуживания	Планируемый к размещению	Расчетная среднесуточная интенсивность движения, приведенных ед./сут	14001 и более	Новокузнецкий городской округ, г Новокузнецк, зона транспортной инфраструктуры	-	Расчетный срок
9.335	Транспортная развязка в разных уровнях	Транспортная развязка в разных уровнях	Организация транспортного обслуживания	Планируемый к размещению	Расчетная среднесуточная интенсивность движения, приведенных	14001 и более	Новокузнецкий городской округ, г Новокузнецк, зона транспортной инфраструктуры	-	Расчетный срок

1	2	3	4	5	6	7	8	9	10
					ед./сут				
9.33 6	Транспортная развязка в разных уровнях на пересечении ул. ДОЗ и просп. Строителей, включая кольцевое пересечение по ул. Ноградская и ул. Хлебозаводская	Транспортная развязка в разных уровнях	Организация транспортного обслуживания	Планируемый к реконструкции	Расчетная среднесуточная интенсивность движения, приведенных ед./сут	14001 и более	Новокузнецкий городской округ, г Новокузнецк, зона транспортной инфраструктуры	-	Расчетный срок
9.33 7	Пешеходный переход в разных уровнях	Пешеходный переход в разных уровнях	Организация транспортного обслуживания	Планируемый к размещению	Пропускная способность одной полосы движения, чел./час	700	Новокузнецкий городской округ, г Новокузнецк, зона транспортной инфраструктуры	-	Расчетный срок
9.33 8	Саморегулируемое пересечение в одном уровне	Саморегулируемое пересечение в одном уровне	Организация транспортного обслуживания	Планируемый к размещению	Расчетная среднесуточная интенсивность движения, приведенных ед./сут	14001 и более	Новокузнецкий городской округ, г Новокузнецк, зона транспортной инфраструктуры	-	Первая очередь
9.33 9	Саморегулируемое пересечение в одном уровне	Саморегулируемое пересечение в одном уровне	Организация транспортного обслуживания	Планируемый к размещению	Расчетная среднесуточная интенсивность движения, приведенных ед./сут	14001 и более	Новокузнецкий городской округ, г Новокузнецк, зона транспортной инфраструктуры	-	Расчетный срок
9.34 0	Конечные остановочные пункты и (или) разворотные кольца общественного транспорта в кв. 16	Конечные остановочные пункты и (или) разворотные кольца общественного транспорта	Организация транспортного обслуживания	Планируемый к размещению	Количество маршрутов общественного пассажирского транспорта, ед	2-10	Новокузнецкий городской округ, г Новокузнецк, Новоильинский район	-	Первая очередь
					Объектов	1			
9.34 1	Конечные остановочные пункты и (или) разворотные кольца общественного транспорта в кв.4,	Конечные остановочные пункты и (или) разворотные кольца общественного	Организация транспортного обслуживания	Планируемый к размещению	Количество маршрутов общественного пассажирского транспорта, ед	2-10	Новокузнецкий городской округ, г Новокузнецк, Центральный район	-	Первая очередь
					Объектов	1			

1	2	3	4	5	6	7	8	9	10
	кв.6, кв.24, кв.26	транспорта							
9.34 2	Конечные остановочные пункты и (или) разворотные кольца общественного транспорта в кв.4-6, кв.7а, кв.7	Конечные остановочные пункты и (или) разворотные кольца общественного транспорта	Организация транспортного обслуживания	Планируемый к размещению	Количество маршрутов общественного пассажирского транспорта, ед	2-10	Новокузнецкий городской округ, г Новокузнецк, Куйбышевский район	-	Первая очередь
					Объектов	1			
9.34 3	Конечные остановочные пункты и (или) разворотные кольца общественного транспорта в кв.Е, кв.Ж	Конечные остановочные пункты и (или) разворотные кольца общественного транспорта	Организация транспортного обслуживания	Планируемый к размещению	Количество маршрутов общественного пассажирского транспорта, ед	2-10	Новокузнецкий городской округ, г Новокузнецк, Орджоникидзевский район	-	Первая очередь
					Объектов	1			
9.34 4	Конечные остановочные пункты и (или) разворотные кольца общественного транспорта в мкр.13	Конечные остановочные пункты и (или) разворотные кольца общественного транспорта	Организация транспортного обслуживания	Планируемый к размещению	Количество маршрутов общественного пассажирского транспорта, ед	2-10	Новокузнецкий городской округ, г Новокузнецк, Орджоникидзевский район	-	Первая очередь
					Объектов	1			
9.34 5	Конечные остановочные пункты и (или) разворотные кольца общественного транспорта в мкр.16, 18а, кв.16а	Конечные остановочные пункты и (или) разворотные кольца общественного транспорта	Организация транспортного обслуживания	Планируемый к размещению	Количество маршрутов общественного пассажирского транспорта, ед	2-10	Новокузнецкий городской округ, г Новокузнецк, Заводской район	-	Первая очередь
					Объектов	1			
9.34 6	Конечные остановочные пункты и (или) разворотные кольца общественного транспорта мкр. Верхнее Редаково-Точилино	Конечные остановочные пункты и (или) разворотные кольца общественного транспорта	Организация транспортного обслуживания	Планируемый к размещению	Количество маршрутов общественного пассажирского транспорта, ед	2-10	Новокузнецкий городской округ, г Новокузнецк, Куйбышевский район	-	Первая очередь
					Объектов	1			
9.34 7	Конечные остановочные пункты и (или) разворотные кольца	Конечные остановочные пункты и (или) разворотные	Организация транспортного обслуживания	Планируемый к размещению	Количество маршрутов общественного пассажирского	2-10	Новокузнецкий городской округ, г Новокузнецк, Куйбышевский район	-	Первая очередь

1	2	3	4	5	6	7	8	9	10
	общественного транспорта мкр. Листвяги	кольца общественного транспорта			транспорта, ед				
					Объектов	1			
9.34 8	пр. Авиаторов	Магистральная улица общегородского значения	Организация транспортного обслуживания	Планируемый к размещению	Протяженность сооружения, км	0,53	Новокузнецкий городской округ, г Новокузнецк, Новоильинский район	-	Первая очередь
9.34 9	Мост пешеходный или велосипедный в мкр. Водный	Мостовое сооружение	Организация транспортного обслуживания	Планируемый к размещению	Пропускная способность одной полосы движения, чел./час	700	Новокузнецкий городской округ, г Новокузнецк, Центральный район	-	Расчетный срок
9.35 0	Мост пешеходный или велосипедный в мкр. Водный	Мостовое сооружение	Организация транспортного обслуживания	Планируемый к размещению	Пропускная способность одной полосы движения, чел./час	700	Новокузнецкий городской округ, г Новокузнецк, Центральный район	-	Расчетный срок
9.35 1	Мост пешеходный или велосипедный в мкр. Водный	Мостовое сооружение	Организация транспортного обслуживания	Планируемый к размещению	Пропускная способность одной полосы движения, чел./час	700	Новокузнецкий городской округ, г Новокузнецк, Центральный район	-	Расчетный срок
9.35 2	Мост пешеходный или велосипедный в мкр. Водный	Мостовое сооружение	Организация транспортного обслуживания	Планируемый к размещению	Пропускная способность одной полосы движения, чел./час	700	Новокузнецкий городской округ, г Новокузнецк, Центральный район	-	Расчетный срок
9.35 3	Мост пешеходный или велосипедный в мкр. Водный	Мостовое сооружение	Организация транспортного обслуживания	Планируемый к размещению	Пропускная способность одной полосы движения, чел./час	700	Новокузнецкий городской округ, г Новокузнецк, Центральный район	-	Расчетный срок
9.35 4	Транспортно-пересадочный узел мкр. Водный	Транспортно-пересадочный узел	Организация транспортного обслуживания	Планируемый к размещению	Количество маршрутов общественного пассажирского транспорта, ед	1-10	Новокузнецкий городской округ, г Новокузнецк, Центральный район, зона транспортной инфраструктуры	-	Расчетный срок
9.35 5	Транспортно-пересадочный узел	Транспортно-пересадочный узел	Организация транспортного обслуживания	Планируемый к размещению	Количество маршрутов	1-10	Новокузнецкий городской округ, г	-	Расчетный срок

1	2	3	4	5	6	7	8	9	10
	Центральный район		о обслуживания		общественного пассажирского транспорта, ед		Новокузнецк, Центральный район, зона транспортной инфраструктуры		

1.10. Объекты в области защиты населения и территории от чрезвычайных ситуаций природного и техногенного характера

№	Наименование объекта	Вид объекта	Назначение объекта	Статус объекта	Характеристика объекта		Местоположение объекта (населенный пункт, адрес, функциональная зона)	Вид зоны с особыми условиями/ количественный показатель	Срок реализации
					Наименование характеристики	Количественный показатель			
10.1	Сооружения для защиты от затопления и подтопления	Сооружения для защиты от затопления и подтопления	Защита от затопления и подтопления	Планируемый к размещению	Протяженность сооружения, км	103,51	Новокузнецкий городской округ, г Новокузнецк, Новокузнецкий городской округ, г Новокузнецк	-	Первая очередь

1.11. Объекты для организации ритуальных услуг и содержания мест захоронения

№	Наименование объекта	Вид объекта	Назначение объекта	Статус объекта	Характеристика объекта		Местоположение объекта (населенный пункт, адрес, функциональная зона)	Вид зоны с особыми условиями/ количественный показатель	Срок реализации
					Наименование характеристики	Количественный показатель			
11.1	Колумбарий	Кладбище	Организация ритуальных услуг и содержание мест захоронения	Планируемый к размещению	Площадь объекта, га	15,48	Новокузнецкий городской округ, город Новокузнецк, Кузнецкий район, ул. Ленина, зона кладбищ	Санитарно-защитная зона – 50 м	Расчетный срок
11.2	Колумбарий	Кладбище	Организация ритуальных услуг и содержание мест захоронения	Планируемый к размещению	Площадь объекта, га	9,06	Новокузнецкий городской округ, город Новокузнецк, Кузнецкий район, Старокузнецкое шоссе, зона кладбищ	Санитарно-защитная зона – 50 м	Расчетный срок
11.3	Старокузнецкое кладбище	Кладбище	Организация ритуальных услуг и содержание мест захоронения	Планируемый к реконструкции	Площадь объекта, га	33,23	Новокузнецкий городской округ, город Новокузнецк, Кузнецкий район, Старокузнецкое шоссе, зона кладбищ	Санитарно-защитная зона – 50 м	Расчетный срок

1.12. Объекты утилизации, обезвреживания, размещения отходов производства и потребления

№	Наименование объекта	Вид объекта	Назначение объекта	Статус объекта	Характеристика объекта		Местоположение объекта (населенный пункт, адрес, функциональная зона)	Вид зоны с особыми условиями/ количественный показатель	Срок реализации
					Наименование характеристики	Количественный показатель			
12.1	Площадка для складирования снега	Объект размещения отходов	Организация водоотведения	Планируемый к размещению	Площадь объекта, га	1,2	Новокузнецкий городской округ, город Новокузнецк, Заводской район, производственная зона	Санитарно-защитная зона – 100 м	Первая очередь
12.2	Площадка для складирования снега	Объект размещения отходов	Организация водоотведения	Планируемый к размещению	Площадь объекта, га	1,5	Новокузнецкий городской округ, город Новокузнецк, Кузнецкий район, производственная зона	Санитарно-защитная зона – 100 м	Первая очередь
12.3	Площадка для складирования снега	Объект размещения отходов	Организация водоотведения	Планируемый к размещению	Площадь объекта, га	3,4	Новокузнецкий городской округ, город Новокузнецк, Куйбышевский район, производственная зона	Санитарно-защитная зона – 100 м	Первая очередь
12.4	Площадка для складирования снега	Объект размещения отходов	Организация водоотведения	Планируемый к размещению	Площадь объекта, га	27,4	Новокузнецкий городской округ, город Новокузнецк, Новоильинский район, производственная зона	Санитарно-защитная зона – 100 м	Первая очередь
12.5	Площадка для складирования снега	Объект размещения отходов	Организация водоотведения	Планируемый к размещению	Площадь объекта, га	8,7	Новокузнецкий городской округ, город Новокузнецк, Центральный район, производственная зона	Санитарно-защитная зона – 100 м	Первая очередь

2. Характеристики зон с особыми условиями использования территорий

№ п/п	Вид зоны с особыми условиями использования территорий	Режим использования или ограничения на использование территории	Нормативно-правовой документ, устанавливающий режим использования или ограничения на использование территории для каждого вида зон
1.	Санитарно-защитная зона	<p>В санитарно-защитной зоне не допускается размещать: жилую застройку, включая отдельные жилые дома, ландшафтно-рекреационные зоны, зоны отдыха, территории курортов, санаториев и домов отдыха, территории садоводческих товариществ и коттеджной застройки, коллективных или индивидуальных дачных и садово-огородных участков, а также другие территории с нормируемыми показателями качества среды обитания; спортивные сооружения, детские площадки, образовательные и детские учреждения, лечебно-профилактические и оздоровительные учреждения общего пользования.</p> <p>В санитарно-защитной зоне и на территории объектов других отраслей промышленности не допускается размещать объекты по производству лекарственных веществ, лекарственных средств и (или) лекарственных форм, склады сырья и полупродуктов для фармацевтических предприятий; объекты пищевых отраслей промышленности, оптовые склады продовольственного сырья и пищевых продуктов, комплексы водопроводных сооружений для подготовки и хранения питьевой воды, которые могут повлиять на качество продукции.</p> <p>В границах санитарно-защитной зоны не допускается использования земельных участков в целях:</p> <p>а) размещения жилой застройки, объектов образовательного и медицинского назначения, спортивных сооружений открытого типа, организаций отдыха детей и их оздоровления, зон рекреационного назначения и для ведения садоводства;</p> <p>б) размещения объектов для производства и хранения лекарственных средств, объектов пищевых отраслей промышленности, оптовых складов продовольственного сырья и пищевой продукции, комплексов водопроводных сооружений для подготовки и хранения питьевой воды, использования земельных участков в целях производства, хранения и переработки сельскохозяйственной продукции, предназначенной для дальнейшего использования в качестве пищевой продукции, если химическое, физическое и (или) биологическое воздействие объекта, в отношении которого установлена санитарно-защитная зона, приведет к нарушению качества и безопасности таких средств, сырья, воды и продукции в соответствии с установленными к ним требованиями.</p>	<p>СанПиН 2.2.1/2.1.1.1200-03 «Санитарно-защитные зоны и санитарная классификация предприятий, сооружений и иных объектов»</p> <p>Правила установления санитарно-защитных зон и использования земельных участков, расположенных в границах санитарно-защитных зон, утвержденные Постановлением Правительства Российской Федерации от 03.03.2018 № 222</p>

3. Параметры функциональных зон, а также сведения о планируемых для размещения в них объектах федерального значения, объектах регионального значения, объектах местного значения, за исключением линейных объектов

№	Вид функциональной зоны	Параметры функциональных зон		Сведения о планируемых объектах федерального значения, объектах регионального значения, объектах местного значения (Наименование, Статус, Местоположение, Мощность)
		Наименование параметра	Количественный показатель	
1	2	3	4	5
1	Жилые зоны	Площадь зоны, га	975,7	<p>Дошкольная образовательная организация (Детский сад, Местное значение городского округа, Планируемый к размещению, Новокузнецкий городской округ, город Новокузнецк, Заводской район, ул. Климасенко, Вместимость, мест: 140) - 1 объект</p> <p>Дошкольная образовательная организация (Детский сад, Местное значение городского округа, Планируемый к размещению, Новокузнецкий городской округ, город Новокузнецк, Куйбышевский район, жилой район «Лучезарный», Вместимость, мест: 140) - 1 объект</p> <p>Дошкольная образовательная организация (Детский сад, Местное значение городского округа, Планируемый к размещению, Новокузнецкий городской округ, город Новокузнецк, Новоильинский район, 20 мкр., Вместимость, мест: 180) - 2 объекта</p> <p>Дошкольная образовательная организация (Детский сад, Местное значение городского округа, Планируемый к размещению, Новокузнецкий городской округ, город Новокузнецк, Новоильинский район, квартал 18, Вместимость, мест: 300) - 1 объект</p> <p>Дошкольная образовательная организация (Детский сад, Местное значение городского округа, Планируемый к размещению, Новокузнецкий городской округ, город Новокузнецк, Новоильинский район, 14-14а мкр., Вместимость, мест: 140) - 1 объект</p> <p>Дошкольная образовательная организация (Детский сад, Местное значение городского округа, Планируемый к размещению, Новокузнецкий городской округ, город Новокузнецк, Орджоникидзевский район, 16 мкр., Вместимость, мест: 250) - 1 объект</p> <p>Дошкольная образовательная организация (Детский сад, Местное значение городского округа, Планируемый к размещению, Новокузнецкий городской округ, город Новокузнецк, Орджоникидзевский район, Г мкр., Вместимость, мест: 200) - 1 объект</p> <p>Дошкольная образовательная организация (Детский сад, Местное значение городского округа, Планируемый к размещению, Новокузнецкий городской округ, город Новокузнецк, Орджоникидзевский район, жилой район «Прибрежный», Вместимость, мест: 250) - 1 объект</p> <p>Дошкольная образовательная организация (Детский сад, Местное значение городского округа, Планируемый к размещению, Новокузнецкий городской округ, город Новокузнецк, Орджоникидзевский район, жилой район «Прибрежный», Вместимость, мест: 250) - 1 объект</p>
		Численность населения, чел	210000	
		Максимальная плотность населения, чел./га	310	

1	2	3	4	5
				<p>Дошкольная образовательная организация (Детский сад, Местное значение городского округа, Планируемый к размещению, Новокузнецкий городской округ, город Новокузнецк, Центральный район, мкр. «Абагур», Вместимость, мест: 250) - 6 объектов</p> <p>Дошкольная образовательная организация (Детский сад, Местное значение городского округа, Планируемый к размещению, Новокузнецкий городской округ, город Новокузнецк, Центральный район, мкр. «Абагур-Лесной», Вместимость, мест: 250) - 1 объект</p> <p>Дошкольная образовательная организация (Детский сад, Местное значение городского округа, Планируемый к размещению, Новокузнецкий городской округ, город Новокузнецк, Центральный район, мкр. «Абагур-Лесной», Вместимость, мест: 300) - 1 объект</p> <p>Дошкольная образовательная организация (Детский сад, Местное значение городского округа, Планируемый к размещению, Новокузнецкий городской округ, город Новокузнецк, Центральный район, мкр. «Водный», Вместимость, мест: 200) - 1 объект</p> <p>Дошкольная образовательная организация (Детский сад, Местное значение городского округа, Планируемый к размещению, Новокузнецкий городской округ, город Новокузнецк, Центральный район, мкр. «Водный», Вместимость, мест: 220) - 1 объект</p> <p>Дошкольная образовательная организация (Детский сад, Местное значение городского округа, Планируемый к размещению, Новокузнецкий городской округ, город Новокузнецк, Центральный район, мкр. «Водный», Вместимость, мест: 75) - 2 объекта</p> <p>Общеобразовательная организация (Общеобразовательная школа, Местное значение городского округа, Планируемый к размещению, Новокузнецкий городской округ, город Новокузнецк, Новоильинский район, 20 мкр., Вместимость, мест: 1200) - 1 объект</p> <p>Общеобразовательная организация (Образовательное учреждение для детей дошкольного и младшего школьного возраста (начальная школа – детский сад), Местное значение городского округа, Планируемый к размещению, Новокузнецкий городской округ, город Новокузнецк, Новоильинский район, квартал 18, Вместимость, мест: 1055) - 1 объект</p> <p>Общеобразовательная организация (Общеобразовательная школа*, Местное значение городского округа, Планируемый к размещению, Новокузнецкий городской округ, город Новокузнецк, Орджоникидзевский район, 13 мкр., Вместимость, мест: 1200) - 1 объект</p> <p>Общеобразовательная организация (Общеобразовательная школа, Местное значение городского округа, Планируемый к размещению, Новокузнецкий городской округ, город Новокузнецк, Орджоникидзевский район, Е мкр., Вместимость, мест: 1200) - 1 объект</p> <p>Общеобразовательная организация (Общеобразовательная школа, Местное значение городского</p>

1	2	3	4	5
				<p>округа, Планируемый к размещению, Новокузнецкий городской округ, город Новокузнецк, Орджоникидзевский район, жилой район «Прибрежный», Вместимость, мест: 1200) - 1 объект</p> <p>Общеобразовательная организация (Общеобразовательная школа, Местное значение городского округа, Планируемый к размещению, Новокузнецкий городской округ, город Новокузнецк, Центральный район, мкр. «Абагур», Вместимость, мест: 1500) - 1 объект</p> <p>Общеобразовательная организация (Общеобразовательная школа, Местное значение городского округа, Планируемый к размещению, Новокузнецкий городской округ, город Новокузнецк, Центральный район, мкр. «Абагур», Вместимость, мест: 1200) - 1 объект</p> <p>Общеобразовательная организация (Общеобразовательная школа, Местное значение городского округа, Планируемый к размещению, Новокузнецкий городской округ, город Новокузнецк, Центральный район, мкр. «Абагур-Лесной», Вместимость, мест: 800) - 1 объект</p> <p>Общеобразовательная организация (Общеобразовательная школа, Местное значение городского округа, Планируемый к размещению, Новокузнецкий городской округ, город Новокузнецк, Центральный район, мкр. «Водный», Вместимость, мест: 1300) - 1 объект</p> <p>Организация дополнительного образования (Дом детского творчества, Местное значение городского округа, Планируемый к размещению, Новокузнецкий городской округ, город Новокузнецк, Новоильинский район, 14-14а мкр., Вместимость, мест: 400) - 1 объект</p> <p>Организация дополнительного образования (Детская школа искусств, Местное значение городского округа, Планируемый к размещению, Новокузнецкий городской округ, город Новокузнецк, Новоильинский район, 20 мкр., Вместимость, мест: 420) - 1 объект</p> <p>Организация дополнительного образования (Дом детского творчества, Местное значение городского округа, Планируемый к размещению, Новокузнецкий городской округ, город Новокузнецк, Центральный район, мкр. «Абагур», Вместимость, мест: 400) - 1 объект</p> <p>Спортивное сооружение (Физкультурно-оздоровительный комплекс, Местное значение городского округа, Планируемый к размещению, Новокузнецкий городской округ, город Новокузнецк, Центральный район, мкр. «Абагур», Единновременная пропускная способность, чел: 40) - 1 объект</p>
2	Зона застройки индивидуальными жилыми домами	<p>Площадь зоны, га</p> <p>Численность населения, чел</p> <p>Максимальная плотность населения,</p>	<p>3850,8</p> <p>58 000</p> <p>45</p>	<p>Дошкольная образовательная организация (Детский сад, Местное значение городского округа, Планируемый к размещению, Новокузнецкий городской округ, город Новокузнецк, Заводской район, проезд Ангарский, Вместимость, мест: 140) - 1 объект</p> <p>Очистные сооружения дождевой канализации (Очистные сооружения дождевой канализации мкр. Западный, Местное значение городского округа, Планируемый к размещению, Новокузнецкий городской округ, г Новокузнецк, мкр. Западный, Производительность, тыс. куб. м/сут: 4,32) - 1</p>

1	2	3	4	5
		чел./га		объект
3	Зона смешанной и общественно-деловой застройки	Площадь зоны, га	2181,9	Лечебно-профилактическая медицинская организация, оказывающая медицинскую помощь в амбулаторных условиях и (или) в условиях дневного стационара (Поликлиника, Региональное значение, Планируемый к размещению, Новокузнецкий городской округ, город Новокузнецк, Центральный район, кв. 45-46, Мощность медицинской организации по оказанию медицинской помощи амбулаторно, количество посещений в смену: 850) - 1 объект
		Численность населения, чел	462000	
		Максимальная плотность населения, чел./га	400	<p>Дошкольная образовательная организация (Детский сад*, Местное значение городского округа, Планируемый к размещению, Новокузнецкий городской округ, город Новокузнецк, Заводской район, 16 мкр., Вместимость, мест: 360) - 1 объект</p> <p>Дошкольная образовательная организация (Детский сад*, Местное значение городского округа, Планируемый к размещению, Новокузнецкий городской округ, город Новокузнецк, Заводской район, 8 мкр., Вместимость, мест: 360) - 1 объект</p> <p>Дошкольная образовательная организация (Детский сад*, Местное значение городского округа, Планируемый к размещению, Новокузнецкий городской округ, город Новокузнецк, Заводской район, 9 мкр., Вместимость, мест: 360) - 1 объект</p> <p>Дошкольная образовательная организация (Детский сад*, Местное значение городского округа, Планируемый к размещению, Новокузнецкий городской округ, город Новокузнецк, Заводской район, квартал 2, Вместимость, мест: 360) - 1 объект</p> <p>Дошкольная образовательная организация (Детский сад, Местное значение городского округа, Планируемый к размещению, Новокузнецкий городской округ, город Новокузнецк, Заводской район, западнее территории по ул. Тореза, 121 в, Вместимость, мест: 200) - 1 объект</p> <p>Дошкольная образовательная организация (Детский сад, Местное значение городского округа, Планируемый к размещению, Новокузнецкий городской округ, город Новокузнецк, Заводской район, Озерный-1, Вместимость, мест: 200) - 1 объект</p> <p>Дошкольная образовательная организация (Детский сад*, Местное значение городского округа, Планируемый к размещению, Новокузнецкий городской округ, город Новокузнецк, Кузнецкий район, квартал 16, Вместимость, мест: 250) - 1 объект</p> <p>Дошкольная образовательная организация (Детский сад*, Местное значение городского округа, Планируемый к размещению, Новокузнецкий городской округ, город Новокузнецк, Кузнецкий район, квартал 29, Вместимость, мест: 250) - 1 объект</p> <p>Дошкольная образовательная организация (Детский сад, Местное значение городского округа, Планируемый к размещению, Новокузнецкий городской округ, город Новокузнецк, Кузнецкий район, квартал 29, Вместимость, мест: 250) - 1 объект</p> <p>Дошкольная образовательная организация (Детский сад, Местное значение городского округа, Планируемый к размещению, Новокузнецкий городской округ, город Новокузнецк, Кузнецкий район, квартал 29, Вместимость, мест: 250) - 1 объект</p>

1	2	3	4	5
				<p>район, мкр. «Форштадт», Вместимость, мест: 140) - 1 объект</p> <p>Дошкольная образовательная организация (Детский сад, Местное значение городского округа, Планируемый к размещению, Новокузнецкий городской округ, город Новокузнецк, Куйбышевский район, квартал 11, Вместимость, мест: 300) - 1 объект</p> <p>Дошкольная образовательная организация (Детский сад, Местное значение городского округа, Планируемый к размещению, Новокузнецкий городской округ, город Новокузнецк, Куйбышевский район, квартал 9, Вместимость, мест: 200) - 1 объект</p> <p>Дошкольная образовательная организация (Детский сад, Местное значение городского округа, Планируемый к размещению, Новокузнецкий городской округ, город Новокузнецк, Куйбышевский район, мкр. «Листвяги», Вместимость, мест: 140) - 1 объект</p> <p>Дошкольная образовательная организация (Детский сад, Местное значение городского округа, Планируемый к размещению, Новокузнецкий городской округ, город Новокузнецк, Куйбышевский район, мкр. «Нижнее Редаково», Вместимость, мест: 360) - 1 объект</p> <p>Дошкольная образовательная организация (Детский сад, Местное значение городского округа, Планируемый к размещению, Новокузнецкий городской округ, город Новокузнецк, Новоильинский район, 24 мкр., ул. Березова роща, 35, Вместимость, мест: 80) - 1 объект</p> <p>Дошкольная образовательная организация (Детский сад, Местное значение городского округа, Планируемый к размещению, Новокузнецкий городской округ, город Новокузнецк, Новоильинский район, 25 мкр., Вместимость, мест: 300) - 1 объект</p> <p>Дошкольная образовательная организация (Детский сад, Местное значение городского округа, Планируемый к размещению, Новокузнецкий городской округ, город Новокузнецк, Новоильинский район, 6 мкр, Вместимость, мест: 250) - 2 объекта</p> <p>Дошкольная образовательная организация (Детский сад, Местное значение городского округа, Планируемый к размещению, Новокузнецкий городской округ, город Новокузнецк, Новоильинский район, 7 мкр., Вместимость, мест: 200) - 3 объекта</p> <p>Дошкольная образовательная организация (Детский сад, Местное значение городского округа, Планируемый к размещению, Новокузнецкий городской округ, город Новокузнецк, Орджоникидзевский район, 13 мкр., Вместимость, мест: 200) - 1 объект</p> <p>Дошкольная образовательная организация (Детский сад, Местное значение городского округа, Планируемый к размещению, Новокузнецкий городской округ, город Новокузнецк, Орджоникидзевский район, 14 мкр., Вместимость, мест: 200) - 1 объект</p>

1	2	3	4	5
				<p>район, мкр. «Водный», Вместимость, мест: 200) - 1 объект</p> <p>Дошкольная образовательная организация (Детский сад, Местное значение городского округа, Планируемый к размещению, Новокузнецкий городской округ, город Новокузнецк, Центральный район, мкр. «Водный», Вместимость, мест: 90) - 4 объект</p> <p>Дошкольная образовательная организация (Детский сад, Местное значение городского округа, Планируемый к размещению, Новокузнецкий городской округ, город Новокузнецк, Центральный район, мкр. Левобережный, Вместимость, мест: 250) - 1 объект</p> <p>Дошкольная образовательная организация (Детский сад, Местное значение городского округа, Планируемый к размещению, Новокузнецкий городской округ, город Новокузнецк, Центральный район, ул. Хлебозаводская, Вместимость, мест: 200) - 1 объект</p> <p>Общеобразовательная организация (Общеобразовательная школа, Местное значение городского округа, Планируемый к размещению, Новокузнецкий городской округ, город Новокузнецк, Заводской район, Озерный-2, Вместимость, мест: 600) - 1 объект</p> <p>Общеобразовательная организация (Начальная школа, Местное значение городского округа, Планируемый к размещению, Новокузнецкий городской округ, город Новокузнецк, Кузнецкий район, квартал 22, Вместимость, мест: 500) - 1 объект</p> <p>Общеобразовательная организация (Общеобразовательная школа, Местное значение городского округа, Планируемый к размещению, Новокузнецкий городской округ, город Новокузнецк, Куйбышевский район, квартал 11, Вместимость, мест: 1500) - 1 объект</p> <p>Общеобразовательная организация (Общеобразовательная школа, Местное значение городского округа, Планируемый к размещению, Новокузнецкий городской округ, город Новокузнецк, Новоильинский район, 25 мкр., Вместимость, мест: 1500) - 1 объект</p> <p>Общеобразовательная организация (Общеобразовательная школа, Местное значение городского округа, Планируемый к размещению, Новокузнецкий городской округ, город Новокузнецк, Новоильинский район, 25 мкр., Вместимость, мест: 1100) - 1 объект</p> <p>Общеобразовательная организация (Общеобразовательная школа, Местное значение городского округа, Планируемый к размещению, Новокузнецкий городской округ, город Новокузнецк, Новоильинский район, 6 мкр., Вместимость, мест: 1200) - 1 объект</p> <p>Общеобразовательная организация (Общеобразовательная школа, Местное значение городского округа, Планируемый к размещению, Новокузнецкий городской округ, город Новокузнецк, Новоильинский район, 7 мкр., Вместимость, мест: 1200) - 1 объект</p>

1	2	3	4	5
				<p>Общеобразовательная организация (Общеобразовательная школа, Местное значение городского округа, Планируемый к размещению, Новокузнецкий городской округ, город Новокузнецк, Центральный район, квартал 3ба, Вместимость, мест: 1500) - 1 объект</p> <p>Общеобразовательная организация (Общеобразовательная школа, Местное значение городского округа, Планируемый к размещению, Новокузнецкий городской округ, город Новокузнецк, Центральный район, мкр. «Абагур», Вместимость, мест: 600) - 1 объект</p> <p>Общеобразовательная организация (Общеобразовательная школа, Местное значение городского округа, Планируемый к размещению, Новокузнецкий городской округ, город Новокузнецк, Центральный район, мкр. «Абагур», Вместимость, мест: 1500) - 2 объекта</p> <p>Общеобразовательная организация (Общеобразовательная школа, Местное значение городского округа, Планируемый к размещению, Новокузнецкий городской округ, город Новокузнецк, Центральный район, мкр. «Водный», Вместимость, мест: 1750) - 2 объекта</p> <p>Общеобразовательная организация (МБОУ «СОШ №52», Местное значение городского округа, Планируемый к реконструкции, Новокузнецкий городской округ, город Новокузнецк, Центральный район, ул. Ушинского, 5, Вместимость, мест: 690) - 1 объект</p> <p>Организация дополнительного образования (Дом детского творчества, Местное значение городского округа, Планируемый к размещению, Новокузнецкий городской округ, город Новокузнецк, Куйбышевский район, квартал 11, Вместимость, мест: 400) - 1 объект</p> <p>Организация дополнительного образования (Детская школа искусств, Местное значение городского округа, Планируемый к размещению, Новокузнецкий городской округ, город Новокузнецк, Куйбышевский район, мкр. «Нижнее Редаково», Вместимость, мест: 200) - 1 объект</p> <p>Организация дополнительного образования (Детский центр развития, Местное значение городского округа, Планируемый к размещению, Новокузнецкий городской округ, город Новокузнецк, Новоильинский район, 25 мкр., Вместимость, мест: 60) - 1 объект</p> <p>Организация дополнительного образования (Детская школа искусств, Местное значение городского округа, Планируемый к размещению, Новокузнецкий городской округ, город Новокузнецк, Новоильинский район, 6 мкр., Вместимость, мест: 300) - 1 объект</p> <p>Организация дополнительного образования (Дом детского творчества*, Местное значение городского округа, Планируемый к размещению, Новокузнецкий городской округ, город Новокузнецк, Орджоникидзевский район, 14 мкр., Вместимость, мест: 200) - 1 объект</p> <p>Организация дополнительного образования (Детская школа искусств, Местное значение городского округа, Планируемый к размещению, Новокузнецкий городской округ, город Новокузнецк,</p>

1	2	3	4	5
				<p>Орджоникидзевский район, Г мкр., Вместимость, мест: 250) - 1 объект</p> <p>Организация дополнительного образования (Детская школа искусств, Местное значение городского округа, Планируемый к размещению, Новокузнецкий городской округ, город Новокузнецк, Центральный район, 63 мкр., Вместимость, мест: 400) - 1 объект</p> <p>Организация дополнительного образования (Детская школа искусств, Местное значение городского округа, Планируемый к размещению, Новокузнецкий городской округ, город Новокузнецк, Центральный район, мкр. «Абагур», Вместимость, мест: 300) - 1 объект</p> <p>Организация дополнительного образования (Детская школа искусств, Местное значение городского округа, Планируемый к размещению, Новокузнецкий городской округ, город Новокузнецк, Центральный район, мкр. «Абагур», Вместимость, мест: 500) - 1 объект</p> <p>Организация дополнительного образования (Дом детского творчества, Местное значение городского округа, Планируемый к размещению, Новокузнецкий городской округ, город Новокузнецк, Центральный район, мкр. «Водный», Вместимость, мест: 300) - 1 объект</p> <p>Организация дополнительного образования (Детская школа искусств, Местное значение городского округа, Планируемый к размещению, Новокузнецкий городской округ, город Новокузнецк, Центральный район, мкр. «Водный», Вместимость, мест: 240) - 1 объект</p> <p>Организация дополнительного образования (Кванториум, Местное значение городского округа, Планируемый к размещению, Новокузнецкий городской округ, город Новокузнецк, Центральный район, мкр. «Водный», Вместимость, мест: 280) - 1 объект</p> <p>Организация дополнительного образования (Спортивная школа, Местное значение городского округа, Планируемый к размещению, Новокузнецкий городской округ, город Новокузнецк, Центральный район, мкр. «Водный», Вместимость, мест: 220) - 1 объект</p> <p>Объект культурно-просветительного назначения (Художественный музей, Местное значение городского округа, Планируемый к размещению, Новокузнецкий городской округ, город Новокузнецк, Кузнецкий район, квартал 16, Площадь выставочных (экспозиционных) залов, кв. м: 2200) - 1 объект</p> <p>Объект культурно-просветительного назначения (Музей Качуры, Местное значение городского округа, Планируемый к размещению, Новокузнецкий городской округ, город Новокузнецк, Новоильинский район, 7 мкр., Площадь выставочных (экспозиционных) залов, кв. м: 250) - 1 объект</p> <p>Объект культурно-просветительного назначения (Музей дом купца Фонарёва А.Е. (МАУ Музей-заповедник «Кузнецкая крепость»), Местное значение городского округа, Планируемый к реконструкции, Новокузнецкий городской округ, город Новокузнецк, Кузнецкий район, квартал 2-</p>

1	2	3	4	5
				<p>5, ул. Водопадная, 19, Площадь выставочных (экспозиционных) залов, кв. м: 183) - 1 объект</p> <p>Библиотека, ее филиал (Библиотека им. Д.С. Лихачева МБУ «Муниципальная информационно-библиотечная система г. Новокузнецка», Местное значение городского округа, Планируемый к реконструкции, Новокузнецкий городской округ, город Новокузнецк, Новоильинский район, 2-3 мкр., ул. Косыгина, 35б, Фонды библиотек, тыс. экземпляров: 64,58, Вместимость, мест: 20) - 1 объект</p> <p>Библиотека, ее филиал (Детская библиотека «Вдохновение» МБУ «Муниципальная информационно-библиотечная система г. Новокузнецка», Местное значение городского округа, Планируемый к реконструкции, Новокузнецкий городской округ, город Новокузнецк, Новоильинский район, ул. Новоселов, 46, Фонды библиотек, тыс. экземпляров: 52,93, Вместимость, мест: 20) - 1 объект</p> <p>Библиотека, ее филиал (Центральная детская библиотека им. Э.Д. Гольцмана МБУ «МИБС» (МБУ «Муниципальная информационно-библиотечная система г. Новокузнецка»), Местное значение городского округа, Планируемый к реконструкции, Новокузнецкий городской округ, город Новокузнецк, Центральный район, квартал 55, ул. Циолковского, 27, Фонды библиотек, тыс. экземпляров: 115,69, Вместимость, мест: 20) - 1 объект</p> <p>Библиотека, ее филиал (Библиотека с детским отделением), Местное значение городского округа, Планируемый к размещению, Новокузнецкий городской округ, город Новокузнецк, Центральный район, мкр. «Водный», Фонды библиотек, тыс. экземпляров: 35, Вместимость, мест: 10) - 2 объекта</p> <p>Зрелищная организация (Культурный центр с концертным залом), Местное значение городского округа, Планируемый к размещению, Новокузнецкий городской округ, город Новокузнецк, Центральный район, мкр. «Водный», Вместимость, мест: 1500) - 1 объект</p> <p>Объект культурно-досугового (клубного) типа (Культурно-выставочный центр с молодежным центром, Местное значение городского округа, Планируемый к размещению, Новокузнецкий городской округ, город Новокузнецк, Новоильинский район, 7 мкр., Вместимость, мест: 400) - 1 объект</p> <p>Объект культурно-досугового (клубного) типа (Многофункциональный культурно-досуговый комплекс с молодежным центром, Местное значение городского округа, Планируемый к размещению, Новокузнецкий городской округ, город Новокузнецк, Орджоникидзевский район, Г мкр., Вместимость, мест: 200) - 1 объект</p> <p>Объект культурно-досугового (клубного) типа (МАУК «ДЦ «Комсомолец», Местное значение городского округа, Планируемый к реконструкции, Новокузнецкий городской округ, город Новокузнецк, Заводской район, квартал 2, проезд Ижевский, 14, Вместимость, мест: 640) - 1 объект</p>

1	2	3	4	5
				<p>Объект культурно-досугового (клубного) типа (ДК «Строитель» МАУ «Многофункциональный культурно-досуговый комплекс Центрального района», Местное значение городского округа, Планируемый к реконструкции, Новокузнецкий городской округ, город Новокузнецк, Центральный район, квартал 24, ул. Орджоникидзе, 23, Вместимость, мест: 580) - 1 объект</p> <p>Объект спорта, включающий раздельно нормируемые спортивные сооружения (объекты) (в т. ч. физкультурно-оздоровительный комплекс) (Центр единоборств, спортивной и художественной гимнастики, Местное значение городского округа, Планируемый к размещению, Новокузнецкий городской округ, город Новокузнецк, Центральный район, мкр. «Водный», Единовременная пропускная способность, чел.: 90) - 1 объект</p> <p>Объект спорта, включающий раздельно нормируемые спортивные сооружения (объекты) (в т. ч. физкультурно-оздоровительный комплекс) (Спортивный зал для занятий настольным теннисом, Местное значение городского округа, Планируемый к размещению, Новокузнецкий городской округ, город Новокузнецк, Центральный район, мкр. «Водный», Единовременная пропускная способность, чел.: 30) - 1 объект</p> <p>Объект спорта, включающий раздельно нормируемые спортивные сооружения (объекты) (в т. ч. физкультурно-оздоровительный комплекс) (Спортивный центр с плавательным бассейном и игровым залом, Местное значение городского округа, Планируемый к размещению, Новокузнецкий городской округ, город Новокузнецк, Кузнецкий район, квартал 29, Единовременная пропускная способность, чел.: 76) - 1 объект</p> <p>Объект спорта, включающий раздельно нормируемые спортивные сооружения (объекты) (в т. ч. физкультурно-оздоровительный комплекс) (Спортивный центр с плавательным бассейном и игровым залом, Местное значение городского округа, Планируемый к размещению, Новокузнецкий городской округ, город Новокузнецк, Куйбышевский район, мкр.»Редаково», Единовременная пропускная способность, чел.: 76) - 1 объект</p> <p>Объект спорта, включающий раздельно нормируемые спортивные сооружения (объекты) (в т. ч. физкультурно-оздоровительный комплекс) (ФОК с бассейном, Местное значение городского округа, Планируемый к размещению, Новокузнецкий городской округ, город Новокузнецк, Новоильинский район, 6 мкр., Единовременная пропускная способность, чел.: 90) - 1 объект</p> <p>Объект спорта, включающий раздельно нормируемые спортивные сооружения (объекты) (в т. ч. физкультурно-оздоровительный комплекс) (ФОК с плавательным бассейном и игровым залом, Местное значение городского округа, Планируемый к размещению, Новокузнецкий городской округ, город Новокузнецк, Орджоникидзевский район, Г мкр., Единовременная пропускная способность, чел.: 90) - 1 объект</p> <p>Объект спорта, включающий раздельно нормируемые спортивные сооружения (объекты) (в т. ч. физкультурно-оздоровительный комплекс) (Физкультурно-оздоровительный комплекс с</p>

1	2	3	4	5
				<p>плавательным бассейном и игровым залом, Местное значение городского округа, Планируемый к размещению, Новокузнецкий городской округ, город Новокузнецк, Центральный район, квартал 36а, Единовременная пропускная способность, чел.: 76) - 1 объект</p> <p>Объект спорта, включающий отдельно нормируемые спортивные сооружения (объекты) (в т. ч. физкультурно-оздоровительный комплекс) (Физкультурно-оздоровительный комплекс с плавательным бассейном и игровым залом, Местное значение городского округа, Планируемый к размещению, Новокузнецкий городской округ, город Новокузнецк, Центральный район, мкр. «Абагур», Единовременная пропускная способность, чел.: 76) - 1 объект</p> <p>Спортивное сооружение (Спортивный корпус с универсальным игровым залом, Местное значение городского округа, Планируемый к размещению, Новокузнецкий городской округ, город Новокузнецк, Куйбышевский район, мкр. «Листвяги», Единовременная пропускная способность, чел: 36) - 1 объект</p> <p>Спортивное сооружение (Физкультурно-оздоровительный спортивный комплекс, Местное значение городского округа, Планируемый к размещению, Новокузнецкий городской округ, город Новокузнецк, Новоильинский район, 25 мкр., Единовременная пропускная способность, чел: 30) - 1 объект</p> <p>Спортивное сооружение (Физкультурно-оздоровительный комплекс, Местное значение городского округа, Планируемый к размещению, Новокузнецкий городской округ, город Новокузнецк, Орджоникидзевский район, 14 мкр., Единовременная пропускная способность, чел: 90) - 1 объект</p> <p>Спортивное сооружение (Физкультурно-оздоровительный комплекс, Местное значение городского округа, Планируемый к размещению, Новокузнецкий городской округ, город Новокузнецк, Центральный район, мкр. «Водный», Единовременная пропускная способность, чел: 100) - 1 объект</p> <p>Спортивное сооружение (Универсальный спортивный комплекс, Местное значение городского округа, Планируемый к размещению, Новокузнецкий городской округ, город Новокузнецк, Орджоникидзевский район, 7-7а мкр., Единовременная пропускная способность, чел: 100) - 1 объект</p> <p>Спортивное сооружение (Экстрим-парк, Местное значение городского округа, Планируемый к размещению, Новокузнецкий городской округ, город Новокузнецк, Центральный район, мкр. «Водный», Единовременная пропускная способность, чел: 50) - 1 объект</p> <p>Стационарные организации социального обслуживания (Социальная гостиница, Местное значение городского округа, Планируемый к размещению, Новокузнецкий городской округ, город Новокузнецк, Кузнецкий район, ул. Обнорского, Вместимость стационарных организаций, мест: 100) - 1 объект</p>

1	2	3	4	5
				<p>Комплексные, полустационарные и нестационарные организации социального обслуживания (Досуговый центр для граждан пожилого возраста, Местное значение городского округа, Планируемый к размещению, Новокузнецкий городской округ, город Новокузнецк, Заводской район, 9 мкр., Вместимость стационарных организаций, мест: 10) - 1 объект</p> <p>Комплексные, полустационарные и нестационарные организации социального обслуживания (Досуговый центр для граждан пожилого возраста, Местное значение городского округа, Планируемый к размещению, Новокузнецкий городской округ, город Новокузнецк, Куйбышевский район, мкр. «Редаково», Вместимость стационарных организаций, мест: 10) - 1 объект</p> <p>Комплексные, полустационарные и нестационарные организации социального обслуживания (Досуговый центр для граждан пожилого возраста, Местное значение городского округа, Планируемый к размещению, Новокузнецкий городской округ, город Новокузнецк, Новоильинский район, 6 мкр., Вместимость стационарных организаций, мест: 10) - 1 объект</p> <p>Комплексные, полустационарные и нестационарные организации социального обслуживания (Досуговый центр для граждан пожилого возраста, Местное значение городского округа, Планируемый к размещению, Новокузнецкий городской округ, город Новокузнецк, Орджоникидзевский район, ул. Разведчиков, Вместимость стационарных организаций, мест: 10) - 1 объект</p> <p>Комплексные, полустационарные и нестационарные организации социального обслуживания (Досуговый центр для граждан пожилого возраста, Местное значение городского округа, Планируемый к размещению, Новокузнецкий городской округ, город Новокузнецк, Центральный район, мкр. «Водный», Вместимость стационарных организаций, мест: 10) - 1 объект</p> <p>Объекты молодёжной политики (Молодежный центр, Местное значение городского округа, Планируемый к размещению, Новокузнецкий городской округ, город Новокузнецк, Заводской район, квартал 2, Общая площадь здания, комплекса зданий, кв. м: 900) - 1 объект</p> <p>Объекты молодёжной политики (Молодежный центр, Местное значение городского округа, Планируемый к размещению, Новокузнецкий городской округ, город Новокузнецк, Куйбышевский район, квартал 9, Общая площадь здания, комплекса зданий, кв. м: 900) - 1 объект</p> <p>Объекты молодёжной политики (Центр уличной культуры с молодежным центром, Местное значение городского округа, Планируемый к размещению, Новокузнецкий городской округ, город Новокузнецк, Центральный район, мкр. «Водный», Общая площадь здания, комплекса зданий, кв. м: 1500) - 1 объект</p> <p>Пешеходная зона (Сквер, Местное значение городского округа, Планируемый к размещению, Новокузнецкий городской округ, город Новокузнецк, Куйбышевский район, квартал 8, Площадь территории, кв. м: 1000) - 1 объект</p>

1	2	3	4	5
4	Многофункциональная общественно-деловая зона	Площадь зоны, га	1092,7	<p>Лечебно-профилактическая медицинская организация, оказывающая медицинскую помощь в амбулаторных условиях и (или) в условиях дневного стационара (Поликлиника, Региональное значение, Планируемый к размещению, Новокузнецкий городской округ, город Новокузнецк, Новоильинский район, Мощность медицинской организации по оказанию медицинской помощи амбулаторно, количество посещений в смену: 270) - 1 объект</p> <p>Станция автозаправочная (Станция автозаправочная, Региональное значение, Планируемый к размещению, Новокузнецкий городской округ, г Новокузнецк, Куйбышевский район, Количество топливораздаточных колонок, единиц: 2) - 1 объект</p> <p>Станция автозаправочная (Станция автозаправочная, Региональное значение, Планируемый к размещению, Новокузнецкий городской округ, г Новокузнецк, Кузнецкий район, Количество топливораздаточных колонок, единиц: 5) - 1 объект</p> <p>Станция автозаправочная (Станция автозаправочная, Региональное значение, Планируемый к размещению, Новокузнецкий городской округ, г Новокузнецк, Новоильинский район, Количество топливораздаточных колонок, единиц: 5) - 1 объект</p> <p>.Общеобразовательная организация (Специальная коррекционная школа для детей с нарушениями речи и зрения, Местное значение городского округа, Планируемый к размещению, Новокузнецкий городской округ, город Новокузнецк, Центральный район, мкр.»Абагур», Вместимость, мест: 500) - 1 объект</p> <p>Дошкольная образовательная организация (Детский сад, Местное значение городского округа, Планируемый к размещению, Новокузнецкий городской округ, город Новокузнецк, Заводской район, ул. Эльтонская, Вместимость, мест: 140) - 1 объект</p> <p>Дошкольная образовательная организация (Детский сад, Местное значение городского округа, Планируемый к размещению, Новокузнецкий городской округ, город Новокузнецк, Кузнецкий район, мкр. «Малозатка», Вместимость, мест: 250) - 1 объект</p> <p>Дошкольная образовательная организация (Детский сад, Местное значение городского округа, Планируемый к размещению, Новокузнецкий городской округ, город Новокузнецк, Куйбышевский район, жилой район «Лучезарный», Вместимость, мест: 140) - 1 объект</p> <p>Дошкольная образовательная организация (Детский сад*, Местное значение городского округа, Планируемый к размещению, Новокузнецкий городской округ, город Новокузнецк, Куйбышевский район, мкр. «Верхнее Редаково», Вместимость, мест: 110) - 1 объект</p> <p>Дошкольная образовательная организация (Детский сад*, Местное значение городского округа, Планируемый к размещению, Новокузнецкий городской округ, город Новокузнецк, Куйбышевский район, мкр. «Точилино», Вместимость, мест: 140) - 1 объект</p>
		Численность населения, чел	0	
		Максимальная плотность населения, чел./га	0	

1	2	3	4	5
				<p>Дошкольная образовательная организация (Детский сад, Местное значение городского округа, Планируемый к размещению, Новокузнецкий городской округ, город Новокузнецк, Куйбышевский район, мкр. «Точилино», Вместимость, мест: 300) - 1 объект</p> <p>Дошкольная образовательная организация (Детский сад, Местное значение городского округа, Планируемый к размещению, Новокузнецкий городской округ, город Новокузнецк, Новоильинский район, 25 мкр., Вместимость, мест: 300) - 1 объект</p> <p>Общеобразовательная организация (Школа, Местное значение городского округа, Планируемый к размещению, Новокузнецкий городской округ, город Новокузнецк, Куйбышевский район, жилой район «Лучезарный», Вместимость, мест: 365) - 2 объекта</p> <p>Организация дополнительного образования (Детская школа искусств, Местное значение городского округа, Планируемый к размещению, Новокузнецкий городской округ, город Новокузнецк, Заводской район, квартал 15, Вместимость, мест: 400) - 1 объект</p> <p>Организация дополнительного образования (Дом детского творчества, Местное значение городского округа, Планируемый к размещению, Новокузнецкий городской округ, город Новокузнецк, Куйбышевский район, жилой район «Лучезарный», Вместимость, мест: 400) - 1 объект</p> <p>Организация дополнительного образования (Детская школа искусств, Местное значение городского округа, Планируемый к размещению, Новокузнецкий городской округ, город Новокузнецк, Орджоникидзевский район, жилой район «Прибрежный», Вместимость, мест: 150) - 1 объект</p> <p>Объект культурно-просветительного назначения (Краеведческий музей, Местное значение городского округа, Планируемый к размещению, Новокузнецкий городской округ, город Новокузнецк, Кузнецкий район, ул. Водопадная, Площадь выставочных (экспозиционных) залов, кв. м: 2400) - 1 объект</p> <p>Библиотека, ее филиал (Библиотека с детским отделением, Местное значение городского округа, Планируемый к размещению, Новокузнецкий городской округ, город Новокузнецк, Центральный район, мкр. «Абагур», Фонды библиотек, тыс. экземпляров: 15, Вместимость, мест: 10) - 1 объект</p> <p>Объект культурно-просветительного назначения (МАУК «Литературно-мемориальный музей Ф.М. Достоевского» (Дом, в котором жил Достоевский), Местное значение городского округа, Планируемый к реконструкции, Новокузнецкий городской округ, город Новокузнецк, Кузнецкий район, ул. Достоевского, 40, Площадь выставочных (экспозиционных) залов, кв. м: 95) - 1 объект</p> <p>Библиотека, ее филиал (Центральная городская библиотека им. Н.В. Гоголя МБУ «МИБС» (МБУ «Муниципальная информационно-библиотечная система г. Новокузнецка»), Местное значение</p>

1	2	3	4	5
				<p>городского округа, Планируемый к реконструкции, Новокузнецкий городской округ, город Новокузнецк, Центральный район, квартал 40а, ул. Спартака, 11, Фонды библиотек, тыс. экземпляров: 81,4, Вместимость, мест: 20) - 1 объект</p> <p>Объект культурно-досугового (клубного) типа (Многофункциональный культурно-досуговой комплекс с креативным центром «Искусстополис», Местное значение городского округа, Планируемый к размещению, Новокузнецкий городской округ, город Новокузнецк, Новоильинский район, 25 мкр., Вместимость, мест: 1500) - 1 объект</p> <p>Объект культурно-досугового (клубного) типа (Многофункциональный культурно-досуговой комплекс с молодежным центром, библиотекой, Местное значение городского округа, Планируемый к размещению, Новокузнецкий городской округ, город Новокузнецк, Орджоникидзевский район, жилой район «Прибрежный», Вместимость, мест: 330) - 1 объект</p> <p>Объект культурно-досугового (клубного) типа (Многофункциональный культурно-досуговой комплекс с молодежным центром, Местное значение городского округа, Планируемый к размещению, Новокузнецкий городской округ, город Новокузнецк, Центральный район, жилой район «Абагур», Вместимость, мест: 300) - 1 объект</p> <p>Объект культурно-досугового (клубного) типа (ДК Куйбышевского района МАУ «МКДК Куйбышевского района», Местное значение городского округа, Планируемый к реконструкции, Новокузнецкий городской округ, город Новокузнецк, Куйбышевский район, квартал 9, ул. Макеевская, 6а, Вместимость, мест: 240) - 1 объект</p> <p>Объект культурно-досугового (клубного) типа (Дворец им. Маяковского МАУ «МКДК Орджоникидзевского района», Местное значение городского округа, Планируемый к реконструкции, Новокузнецкий городской округ, город Новокузнецк, Орджоникидзевский район, 15 мкр., ул. Пушкина, 26, Вместимость, мест: 305) - 1 объект</p> <p>Объект спорта, включающий раздельно нормируемые спортивные сооружения (объекты) (в т. ч. физкультурно-оздоровительный комплекс) (Физкультурно-оздоровительный комплекс с плавательным бассейном и игровым залом, Местное значение городского округа, Планируемый к размещению, Новокузнецкий городской округ, город Новокузнецк, Орджоникидзевский район, 15 мкр., Единовременная пропускная способность, чел.: 76) - 1 объект</p> <p>Объект спорта, включающий раздельно нормируемые спортивные сооружения (объекты) (в т. ч. физкультурно-оздоровительный комплекс) (Физкультурно-оздоровительный комплекс с плавательным бассейном и игровым залом, Местное значение городского округа, Планируемый к размещению, Новокузнецкий городской округ, город Новокузнецк, Центральный район, мкр.»Абагур», Единовременная пропускная способность, чел.: 76) - 1 объект</p> <p>Спортивное сооружение (Спортивно-досуговой комплекс с универсальным игровым залом,</p>

1	2	3	4	5
				<p>Местное значение городского округа, Планируемый к размещению, Новокузнецкий городской округ, город Новокузнецк, Куйбышевский район, жилой район «Лучезарный», Единовременная пропускная способность, чел: 36) - 1 объект</p> <p>Спортивное сооружение (Спортивно-досуговый объект с бассейном, Местное значение городского округа, Планируемый к размещению, Новокузнецкий городской округ, город Новокузнецк, Новоильинский район, 25 мкр., Единовременная пропускная способность, чел: 20) - 1 объект</p> <p>Спортивное сооружение (Физкультурно-оздоровительный спортивный комплекс, Местное значение городского округа, Планируемый к размещению, Новокузнецкий городской округ, город Новокузнецк, Новоильинский район, 25 мкр., Единовременная пропускная способность, чел: 30) - 1 объект</p> <p>Спортивное сооружение (Культурно-досуговый и физкультурно-оздоровительный комплекс, Местное значение городского округа, Планируемый к размещению, Новокузнецкий городской округ, город Новокузнецк, Новоильинский район, квартал 18, Единовременная пропускная способность, чел: 14) - 1 объект</p> <p>Спортивное сооружение (Спортивный корпус с универсальным игровым залом, Местное значение городского округа, Планируемый к размещению, Новокузнецкий городской округ, город Новокузнецк, Орджоникидзевский район, мкр. «пос. Притомский», Единовременная пропускная способность, чел: 36) - 1 объект</p> <p>Спортивное сооружение (Плавательный бассейн, Местное значение городского округа, Планируемый к размещению, Новокузнецкий городской округ, город Новокузнецк, Орджоникидзевский район, мкр. «Прибрежный», Единовременная пропускная способность, чел: 30) - 1 объект</p> <p>Спортивное сооружение (Спортивный корпус с универсальным игровым залом, Местное значение городского округа, Планируемый к размещению, Новокузнецкий городской округ, город Новокузнецк, Орджоникидзевский район, мкр. «5-я ферма», Единовременная пропускная способность, чел: 36) - 1 объект</p> <p>Комплексные, полустационарные и нестационарные организации социального обслуживания (Досуговый центр для граждан пожилого возраста, Местное значение городского округа, Планируемый к размещению, Новокузнецкий городской округ, город Новокузнецк, Кузнецкий район, мкр.» Малоэтажка», Вместимость стационарных организаций, мест: 10) - 1 объект</p> <p>Объекты молодёжной политики (Молодежный центр, Местное значение городского округа, Планируемый к размещению, Новокузнецкий городской округ, город Новокузнецк, Кузнецкий район, мкр. « Форштадт», Общая площадь здания, комплекса зданий, кв. м: 900) - 1 объект</p>

1	2	3	4	5
				<p>Транспортно-пересадочный узел (Транспортно-пересадочный узел Новоильинский район, Местное значение городского округа, Планируемый к размещению, Новокузнецкий городской округ, г Новокузнецк, Новоильинский район, Количество маршрутов общественного пассажирского транспорта, ед: 1-10) - 1 объект</p> <p>Транспортно-пересадочный узел (Транспортно-пересадочный узел Новобайдаевский район, Местное значение городского округа, Планируемый к размещению, Новокузнецкий городской округ, г Новокузнецк, Орджоникидзевский район, Количество маршрутов общественного пассажирского транспорта, ед: 1-10) - 1 объект</p> <p>Транспортно-пересадочный узел (Транспортно-пересадочный узел Кузнецкий район, Местное значение городского округа, Планируемый к размещению, Новокузнецкий городской округ, Куйбышевский район, Количество маршрутов общественного пассажирского транспорта, ед: 1-10) - 1 объект</p> <p>Транспортно-пересадочный узел (Транспортно-пересадочный узел Аэропорт, Местное значение городского округа, Планируемый к размещению, Новокузнецкий городской округ, Куйбышевский район, Количество маршрутов общественного пассажирского транспорта, ед: 1-10) - 1 объект</p> <p>Совмещенное троллейбусно-трамвайное депо (Совмещенное троллейбусно-трамвайное депо, Местное значение городского округа, Планируемый к размещению, Новокузнецкий городской округ, г Новокузнецк, Новоильинский район, Вместимость, единиц: 100) - 1 объект</p> <p>Автобусный парк (Автобусный парк, Местное значение городского округа, Планируемый к размещению, Новокузнецкий городской округ, г Новокузнецк, Вместимость, единиц: 200) - 1 объект</p> <p>Конечные остановочные пункты и (или) разворотные кольца общественного транспорта (Конечные остановочные пункты и (или) разворотные кольца общественного транспорта в мкр.16, 18а, кв.16а, Местное значение городского округа, Планируемый к размещению, Новокузнецкий городской округ, г Новокузнецк, Заводской район, Количество маршрутов общественного пассажирского транспорта, ед: 4-20) - 1 объект</p> <p>Конечные остановочные пункты и (или) разворотные кольца общественного транспорта (Конечные остановочные пункты и (или) разворотные кольца общественного транспорта в мкр.13, Местное значение городского округа, Планируемый к размещению, Новокузнецкий городской округ, г Новокузнецк, Орджоникидзевский район, Количество маршрутов общественного пассажирского транспорта, ед: 4-20) - 1 объект</p> <p>Конечные остановочные пункты и (или) разворотные кольца общественного транспорта (Конечные остановочные пункты и (или) разворотные кольца общественного транспорта в кв.Е, кв.Ж, Местное значение городского округа, Планируемый к размещению, Новокузнецкий городской округ, г</p>

1	2	3	4	5
				Новокузнецк, Орджоникидзевский район, Количество маршрутов общественного пассажирского транспорта, ед: 4-20) - 1 объект
5	Зона специализированной общественной застройки	Площадь зоны, га	669,5	Спортивное сооружение (Физкультурно-оздоровительный центр ГПОУ «Училище олимпийского резерва Кузбасса», Региональное значение, Планируемый к размещению, Новокузнецкий городской округ, город Новокузнецк, Куйбышевский район, квартал 3, ул. Веры Соломиной, 14, Единовременная пропускная способность, чел: 44) - 1 объект
		Численность населения, чел	0	Лечебно-профилактическая медицинская организация (кроме санаторно-курортной), оказывающая медицинскую помощь в стационарных условиях, ее структурное подразделение (Корпус НФ ГБУЗ «Кузбасский клинический кардиологический диспансер имени академика Л.С. Барбараша», Региональное значение, Планируемый к размещению, Новокузнецкий городской округ, город Новокузнецк, Куйбышевский район, ул. Димитрова, Мощность круглосуточного стационара, количество коек: 100) - 1 объект
		Максимальная плотность населения, чел./га	0	<p>Лечебно-профилактическая медицинская организация, оказывающая медицинскую помощь в амбулаторных условиях и (или) в условиях дневного стационара (Поликлиника, Региональное значение, Планируемый к размещению, Новокузнецкий городской округ, город Новокузнецк, Кузнецкий район, Мощность медицинской организации по оказанию медицинской помощи амбулаторно, количество посещений в смену: 700) - 1 объект</p> <p>Лечебно-профилактическая медицинская организация, оказывающая медицинскую помощь в амбулаторных условиях и (или) в условиях дневного стационара (Новокузнецкий филиал Государственное бюджетное учреждение здравоохранения «Кузбасский клинический кардиологический диспансер имени академика Л.С. Барбараша», Региональное значение, Планируемый к размещению, Новокузнецкий городской округ, город Новокузнецк, Куйбышевский район, ул. Туркменская, Мощность медицинской организации по оказанию медицинской помощи амбулаторно, количество посещений в смену: 108) - 1 объект</p> <p>Лечебно-профилактическая медицинская организация, оказывающая медицинскую помощь в амбулаторных условиях и (или) в условиях дневного стационара (Амбулаторно-поликлиническое учреждение, Региональное значение, Планируемый к размещению, Новокузнецкий городской округ, город Новокузнецк, Орджоникидзевский район, жилой район «Прибрежный», Мощность медицинской организации по оказанию медицинской помощи амбулаторно, количество посещений в смену: 450) - 1 объект</p> <p>Медицинская организация, оказывающая скорую медицинскую помощь, ее структурное подразделение (Станция скорой медицинской помощи, Региональное значение, Планируемый к размещению, Новокузнецкий городской округ, город Новокузнецк, Орджоникидзевский район, жилой район «Прибрежный», Число автомобилей скорой медицинской помощи, единиц автомобилей: 1) - 1 объект</p>

1	2	3	4	5
				<p>Посадочная площадка (Посадочная площадка для вертолетов в районе г. Новокузнецка, Региональное значение, Планируемый к размещению, Новокузнецкий городской округ, г Новокузнецк, Центральный район, Площадь 6230 кв. м) - 1 объект</p> <p>Организация дополнительного образования (Детская школа искусств, Местное значение городского округа, Планируемый к размещению, Новокузнецкий городской округ, город Новокузнецк, Кузнецкий район, Сад Аллюминщиков, Вместимость, мест: 400) - 1 объект</p> <p>Организация дополнительного образования (Детско-юношеская спортивная школа, Местное значение городского округа, Планируемый к размещению, Новокузнецкий городской округ, город Новокузнецк, Орджоникидзевский район, жилой район «Прибрежный», Вместимость, мест: 100) - 1 объект</p> <p>Объект спорта, включающий раздельно нормируемые спортивные сооружения (объекты) (в т. ч. физкультурно-оздоровительный комплекс) (Многофункциональный спортивный комплекс, Местное значение городского округа, Планируемый к размещению, Новокузнецкий городской округ, город Новокузнецк, Заводской район, гора Маяковая, Единовременная пропускная способность, чел.: 600) - 1 объект</p> <p>Объект спорта, включающий раздельно нормируемые спортивные сооружения (объекты) (в т. ч. физкультурно-оздоровительный комплекс) (Универсальный спортивно-зрелищный зал, Местное значение городского округа, Планируемый к размещению, Новокузнецкий городской округ, город Новокузнецк, Орджоникидзевский район, мкр. «Прибрежный», Единовременная пропускная способность, чел.: 65) - 1 объект</p> <p>Спортивное сооружение (Крытый горнолыжный стадион, Местное значение городского округа, Планируемый к размещению, Новокузнецкий городской округ, город Новокузнецк, Заводской район, гора Маяковая, Единовременная пропускная способность, чел: 100) - 1 объект</p> <p>Спортивное сооружение (Крытая тренировочная ледовая площадка, Местное значение городского округа, Планируемый к размещению, Новокузнецкий городской округ, город Новокузнецк, Заводской район, квартал 15, ул. Тореза, Единовременная пропускная способность, чел: 30) - 1 объект</p> <p>Спортивное сооружение (Многофункциональный конно-спортивный комплекс, Местное значение городского округа, Планируемый к размещению, Новокузнецкий городской округ, город Новокузнецк, Кузнецкий район, мкр. «Форштадт», Единовременная пропускная способность, чел: 50) - 1 объект</p> <p>Спортивное сооружение (Трасса для мотокросса, Местное значение городского округа, Планируемый к размещению, Новокузнецкий городской округ, город Новокузнецк, Куйбышевский район, Верхнее-Редаково, Единовременная пропускная способность, чел: 30) - 1 объект</p>

1	2	3	4	5
				<p>Спортивное сооружение (Биатлонный центр, Местное значение городского округа, Планируемый к размещению, Новокузнецкий городской округ, город Новокузнецк, Куйбышевский район, ул. Подгорная, Единовременная пропускная способность, чел: 100) - 1 объект</p> <p>Спортивное сооружение (Плавательный бассейн, Местное значение городского округа, Планируемый к размещению, Новокузнецкий городской округ, город Новокузнецк, Новоильинский район, 7 мкр., Единовременная пропускная способность, чел: 48) - 1 объект</p> <p>Спортивное сооружение (Крытый каток с искусственным льдом, Местное значение городского округа, Планируемый к размещению, Новокузнецкий городской округ, город Новокузнецк, Новоильинский район, кв. 16, Единовременная пропускная способность, чел: 60) - 1 объект</p> <p>Спортивное сооружение (Стадион, Местное значение городского округа, Планируемый к размещению, Новокузнецкий городской округ, город Новокузнецк, Новоильинский район, кв. 16, Единовременная пропускная способность, чел: 30) - 1 объект</p> <p>Спортивное сооружение (Стадион, Местное значение городского округа, Планируемый к размещению, Новокузнецкий городской округ, город Новокузнецк, Орджоникидзевский район, 15 мкр., Единовременная пропускная способность, чел: 28) - 1 объект</p> <p>Спортивное сооружение (Крытый легкоатлетический манеж, Местное значение городского округа, Планируемый к размещению, Новокузнецкий городской округ, город Новокузнецк, Орджоникидзевский район, Мкр.Л-1, Единовременная пропускная способность, чел: 44) - 1 объект</p> <p>Спортивное сооружение (Крытая тренировочная ледовая площадка, Местное значение городского округа, Планируемый к размещению, Новокузнецкий городской округ, город Новокузнецк, Орджоникидзевский район, Мкр.А, ул. Зорге, Единовременная пропускная способность, чел: 30) - 1 объект</p> <p>Спортивное сооружение (Стадион Регби (АНО «Регбийный клуб «Металлург»), Местное значение городского округа, Планируемый к реконструкции, Новокузнецкий городской округ, город Новокузнецк, Кузнецкий район, ул. Ленина, 103, Единовременная пропускная способность, чел: 50) - 1 объект</p> <p>Спортивное сооружение (Горнолыжный комплекс «гора Маяковая» МАУ ДО «СШ по Горнолыжному Спорту», Местное значение городского округа, Планируемый к реконструкции, Новокузнецкий городской округ, город Новокузнецк, Заводской район, проезд Чекистов, 17, Единовременная пропускная способность, чел: 50) - 1 объект</p> <p>Спортивное сооружение (Хоккейный стадион «Алюминщик» МАУ ДО «СШ «Металлург», Местное значение городского округа, Планируемый к реконструкции, Новокузнецкий городской округ,</p>

1	2	3	4	5
				<p>город Новокузнецк, Кузнецкий район, ул. Ленина, 41а к. 1, Единовременная пропускная способность, чел: 25) - 1 объект</p> <p>Спортивное сооружение (Лыжная база «Локомотив» МАФСУ «СШ по вольной борьбе им. А. Г. Смолянинова», Местное значение городского округа, Планируемый к реконструкции, Новокузнецкий городской округ, город Новокузнецк, Куйбышевский район, ул. Успенская, 91, Единовременная пропускная способность, чел: 100) - 1 объект</p> <p>Комплексные, полустационарные и нестационарные организации социального обслуживания (Центр реабилитации детей и подростков с ограниченными возможностями здоровья, Местное значение городского округа, Планируемый к размещению, Новокузнецкий городской округ, город Новокузнецк, Заводской район, ул. Малая, Вместимость стационарных организаций, мест: 250) - 1 объект</p> <p>Очистные сооружения дождевой канализации (Очистные сооружения дождевой канализации мкр. Форштадт, Местное значение городского округа, Планируемый к размещению, Новокузнецкий городской округ, г Новокузнецк, мкр. Форштадт, Производительность, тыс. куб. м/сут: 4,32-27,65) - 1 объект</p>
6	Производственная зона	<p>Площадь зоны, га</p> <p>Численность населения, чел</p> <p>Максимальная плотность населения, чел./га</p>	<p>7335,2</p> <p>0</p> <p>0</p>	<p>Ветеринарная лечебница, питомник животных, кинологовический центр, приют для животных, иной подобный объект (Приют для безнадзорных животных, Местное значение городского округа, Планируемый к размещению, Новокузнецкий городской округ, город Новокузнецк, Куйбышевский район, общая площадь здания, кв. м : 2000) - 1 объект</p> <p>Объект размещения отходов (Площадка для складирования снега, Местное значение городского округа, Планируемый к размещению, Новокузнецкий городской округ, город Новокузнецк, Заводской район, площадь объекта, га : 1,2) - 1 объект</p> <p>Объект размещения отходов (Площадка для складирования снега, Местное значение городского округа, Планируемый к размещению, Новокузнецкий городской округ, город Новокузнецк, Кузнецкий район, площадь объекта, га : 1,5) - 1 объект</p> <p>Объект размещения отходов (Площадка для складирования снега, Местное значение городского округа, Планируемый к размещению, Новокузнецкий городской округ, город Новокузнецк, Куйбышевский район, площадь объекта, га : 3,4) - 1 объект</p> <p>Объект размещения отходов (Площадка для складирования снега, Местное значение городского округа, Планируемый к размещению, Новокузнецкий городской округ, город Новокузнецк, Новоильинский район, площадь объекта, га : 27,4) - 1 объект</p> <p>Объект размещения отходов (Площадка для складирования снега, Местное значение городского округа, Планируемый к размещению, Новокузнецкий городской округ, город Новокузнецк,</p>

1	2	3	4	5
				<p>Центральный район, площадь объекта, га : 8,7) - 1 объект</p> <p>Транспортно-пересадочный узел (Транспортно-пересадочный узел Евраз ЗСМК, Местное значение городского округа, Планируемый к размещению, Новокузнецкий городской округ, г Новокузнецк, Заводской район, Количество маршрутов общественного пассажирского транспорта, ед: 1-10) - 1 объект</p>
7	Зона инженерной инфраструктуры	Площадь зоны, га	196,6	<p>Насосная станция дождевой канализации (НСДК) (Насосная станция дождевой канализации (НСДК) мкр. Общегородской центр - Новый город, Местное значение городского округа, Планируемый к размещению, Новокузнецкий городской округ, г Новокузнецк, мкр. Общегородской центр - Новый город, Производительность, тыс. куб. м/сут: 4,32-27,65) - 1 объект</p>
		Численность населения, чел	196,6	
		Максимальная плотность населения, чел./га	0	
8	Зона транспортной инфраструктуры	Площадь зоны, га	4183,7	<p>Международный аэропорт (Международный аэропорт Новокузнецк, Федеральное значение, Планируемый к реконструкции, Новокузнецкий городской округ, Пассажиروоборот, пасс./год:) - 1 объект</p> <p>Объект единой системы организации воздушного движения, расположенный вне аэропортов (аэродромов) (Объект единой системы организации воздушного движения, расположенный вне аэропортов (аэродромов), Федеральное значение, Планируемый к размещению, Новокузнецкий городской округ, Грузоперевозки, тонн: 1) - 1 объект</p> <p>Транспортно-пересадочный узел (Транспортно-пересадочный узел ЖД Вокзал, Местное значение городского округа, Планируемый к размещению, Новокузнецкий городской округ, г Новокузнецк, Куйбышевский район, Количество маршрутов общественного пассажирского транспорта, ед: 1-10) - 1 объект</p> <p>Транспортно-пересадочный узел (Транспортно-пересадочный узел мкр. Водный, Местное значение городского округа, Планируемый к размещению, Новокузнецкий городской округ, г Новокузнецк, Центральный район, Количество маршрутов общественного пассажирского транспорта, ед: 1-10) - 1 объект</p> <p>Транспортно-пересадочный узел (Транспортно-пересадочный узел, Местное значение городского округа, Планируемый к размещению, Новокузнецкий городской округ, г Новокузнецк, Центральный район, Количество маршрутов общественного пассажирского транспорта, ед: 1-10) - 1 объект</p> <p>Остановочный пункт (Остановочный пункт в кв.1-6, Местное значение городского округа, Планируемый к размещению, Новокузнецкий городской округ, г Новокузнецк, Заводской район, Количество маршрутов общественного пассажирского транспорта, ед: 1-10) - 4 объекта</p>
		Численность населения, чел	0	
		Максимальная плотность населения, чел./га	0	

1	2	3	4	5
				<p>Остановочный пункт (Остановочный пункт мкр. Верхняя Островская площадка, Местное значение городского округа, Планируемый к размещению, Новокузнецкий городской округ, г Новокузнецк, Заводской район, Количество маршрутов общественного пассажирского транспорта, ед: 1-10) - 16 объектов</p> <p>Остановочный пункт (Остановочный пункт в мкр.11, кв.15, Местное значение городского округа, Планируемый к размещению, Новокузнецкий городской округ, г Новокузнецк, Заводской район, Количество маршрутов общественного пассажирского транспорта, ед: 1-10) - 4 объекта</p> <p>Остановочный пункт (Остановочный пункт в мкр.16, 18а, кв.16а, Местное значение городского округа, Планируемый к размещению, Новокузнецкий городской округ, г Новокузнецк, Заводской район, Количество маршрутов общественного пассажирского транспорта, ед: 1-10) - 2 объекта</p> <p>Остановочный пункт (Остановочный пункт мкр. Нижняя Островская площадка, Местное значение городского округа, Планируемый к размещению, Новокузнецкий городской округ, г Новокузнецк, Заводской район, Количество маршрутов общественного пассажирского транспорта, ед: 1-10) - 4 объекта</p> <p>Остановочный пункт (Остановочный пункт мкр. Телеуты, Местное значение городского округа, Планируемый к размещению, Новокузнецкий городской округ, г Новокузнецк, Заводской район, Количество маршрутов общественного пассажирского транспорта, ед: 1-10) - 8 объектов</p> <p>Остановочный пункт (Остановочный пункт мкр. Промзона ЗСМК, Местное значение городского округа, Планируемый к размещению, Новокузнецкий городской округ, г Новокузнецк, Заводской район, Количество маршрутов общественного пассажирского транспорта, ед: 1-10) - 4 объекта</p> <p>Остановочный пункт (Остановочный пункт мкр. Малоэтажка, Местное значение городского округа, Планируемый к размещению, Новокузнецкий городской округ, г Новокузнецк, Кузнецкий район, Количество маршрутов общественного пассажирского транспорта, ед: 1-10) - 10 объектов</p> <p>Остановочный пункт (Остановочный пункт мкр. Кузнецк, Местное значение городского округа, Планируемый к размещению, Новокузнецкий городской округ, г Новокузнецк, Кузнецкий район, Количество маршрутов общественного пассажирского транспорта, ед: 1-10) - 6 объектов</p> <p>Остановочный пункт (Остановочный пункт в кв.42-50, кв.60-71, Местное значение городского округа, Планируемый к размещению, Новокузнецкий городской округ, г Новокузнецк, Кузнецкий район, Количество маршрутов общественного пассажирского транспорта, ед: 1-10) - 10 объектов</p> <p>Остановочный пункт (Остановочный пункт мкр. Форштадт, Местное значение городского округа, Планируемый к размещению, Новокузнецкий городской округ, г Новокузнецк, Кузнецкий район, Количество маршрутов общественного пассажирского транспорта, ед: 1-10) - 14 объекта</p>

1	2	3	4	5
				<p>Остановочный пункт (Остановочный пункт мкр. Дальнее Куйбышево, Местное значение городского округа, Планируемый к размещению, Новокузнецкий городской округ, г Новокузнецк, Куйбышевский район, Количество маршрутов общественного пассажирского транспорта, ед: 1-10) - 2 объекта</p> <p>Остановочный пункт (Остановочный пункт в кв.4-6, кв.7а, кв.7, Местное значение городского округа, Планируемый к размещению, Новокузнецкий городской округ, г Новокузнецк, Куйбышевский район, Количество маршрутов общественного пассажирского транспорта, ед: 1-10) - 4 объекта</p> <p>Остановочный пункт (Остановочный пункт мкр. Верхнее Редаково – Точилено, Местное значение городского округа, Планируемый к размещению, Новокузнецкий городской округ, г Новокузнецк, Куйбышевский район, Количество маршрутов общественного пассажирского транспорта, ед: 1-10) - 12 объекта</p> <p>Остановочный пункт (Остановочный пункт мкр. Западный, Местное значение городского округа, Планируемый к размещению, Новокузнецкий городской округ, г Новокузнецк, Куйбышевский район, Количество маршрутов общественного пассажирского транспорта, ед: 1-10) - 8 объектов</p> <p>Остановочный пункт (Остановочный пункт мкр. Нижнее Редаково – Точилено, Местное значение городского округа, Планируемый к размещению, Новокузнецкий городской округ, г Новокузнецк, Куйбышевский район, Количество маршрутов общественного пассажирского транспорта, ед: 1-10) - 8 объектов</p> <p>Остановочный пункт (Остановочный пункт в мкр.18, Местное значение городского округа, Планируемый к размещению, Новокузнецкий городской округ, г Новокузнецк, Новоильинский район, Количество маршрутов общественного пассажирского транспорта, ед: 1-10) - 8 объектов</p> <p>Остановочный пункт (Остановочный пункт мкр.5, Местное значение городского округа, Планируемый к размещению, Новокузнецкий городской округ, г Новокузнецк, Новоильинский район, Количество маршрутов общественного пассажирского транспорта, ед: 1-10) - 2 объекта</p> <p>Остановочный пункт (Остановочный пункт мкр.13, Местное значение городского округа, Планируемый к размещению, Новокузнецкий городской округ, г Новокузнецк, Новоильинский район, Количество маршрутов общественного пассажирского транспорта, ед: 1-10) - 2 объекта</p> <p>Остановочный пункт (Остановочный пункт мкр.24, Местное значение городского округа, Планируемый к размещению, Новокузнецкий городской округ, г Новокузнецк, Новоильинский район, Количество маршрутов общественного пассажирского транспорта, ед: 1-10) - 8 объектов</p> <p>Остановочный пункт (Остановочный пункт в мкр.25, Местное значение городского округа,</p>

1	2	3	4	5
				<p>городского округа, Планируемый к размещению, Новокузнецкий городской округ, г Новокузнецк, Орджоникидзевский район, Количество маршрутов общественного пассажирского транспорта, ед: 1-10) - 4 объекта</p> <p>Остановочный пункт (Остановочный пункт в мкр.В, Местное значение городского округа, Планируемый к размещению, Новокузнецкий городской округ, г Новокузнецк, Орджоникидзевский район, Количество маршрутов общественного пассажирского транспорта, ед: 1-10) - 2 объекта</p> <p>Остановочный пункт (Остановочный пункт в мкр.8а, Местное значение городского округа, Планируемый к размещению, Новокузнецкий городской округ, г Новокузнецк, Орджоникидзевский район, Количество маршрутов общественного пассажирского транспорта, ед: 1-10) - 4 объекта</p> <p>Остановочный пункт (Остановочный пункт мкр. Новобайдаевка – Верхняя колония, Местное значение городского округа, Планируемый к размещению, Новокузнецкий городской округ, г Новокузнецк, Орджоникидзевский район, Количество маршрутов общественного пассажирского транспорта, ед: 1-10) - 8 объектов</p> <p>Остановочный пункт (Остановочный пункт в кв.36, кв.36а, кв.36в, Местное значение городского округа, Планируемый к размещению, Новокузнецкий городской округ, г Новокузнецк, Центральный район, Количество маршрутов общественного пассажирского транспорта, ед: 1-10) - 2 объекта</p> <p>Остановочный пункт (Остановочный пункт в кв.13-14, кв.16, кв.35, Местное значение городского округа, Планируемый к размещению, Новокузнецкий городской округ, г Новокузнецк, Центральный район, Количество маршрутов общественного пассажирского транспорта, ед: 1-10) - 2 объекта</p> <p>Остановочный пункт (Остановочный пункт в мкр.45-46, Местное значение городского округа, Планируемый к размещению, Новокузнецкий городской округ, г Новокузнецк, Центральный район, Количество маршрутов общественного пассажирского транспорта, ед: 1-10) - 2 объекта</p> <p>Остановочный пункт (Остановочный пункт в мкр.69-70, Местное значение городского округа, Планируемый к размещению, Новокузнецкий городской округ, г Новокузнецк, Центральный район, Количество маршрутов общественного пассажирского транспорта, ед: 1-10) - 2 объекта</p> <p>Остановочный пункт (Остановочный пункт мкр. Абагур, Местное значение городского округа, Планируемый к размещению, Новокузнецкий городской округ, г Новокузнецк, Центральный район, Количество маршрутов общественного пассажирского транспорта, ед: 1-10) - 36 объектов</p> <p>Остановочный пункт (Остановочный пункт мкр. Водный – аэродром Абагур-Лесной, Местное значение городского округа, Планируемый к размещению, Новокузнецкий городской округ, г Новокузнецк, Центральный район, Количество маршрутов общественного пассажирского</p>

1	2	3	4	5
				<p>транспорта, ед: 1-10) - 42 объекта</p> <p>Конечные остановочные пункты и (или) разворотные кольца общественного транспорта (Конечные остановочные пункты и (или) разворотные кольца общественного транспорта в кв.4-6, кв.7а, кв.7, Местное значение городского округа, Планируемый к размещению, Новокузнецкий городской округ, г Новокузнецк, Куйбышевский район, Количество маршрутов общественного пассажирского транспорта, ед: 4-20) - 1 объект</p> <p>Конечные остановочные пункты и (или) разворотные кольца общественного транспорта (Конечные остановочные пункты и (или) разворотные кольца общественного транспорта мкр. Нижнее Редаково-Точирино, Местное значение городского округа, Планируемый к размещению, Новокузнецкий городской округ, г Новокузнецк, Куйбышевский район, Количество маршрутов общественного пассажирского транспорта, ед: 4-20) - 1 объект</p> <p>Конечные остановочные пункты и (или) разворотные кольца общественного транспорта (Конечные остановочные пункты и (или) разворотные кольца общественного транспорта мкр. Верхнее Редаково-Точирино, Местное значение городского округа, Планируемый к размещению, Новокузнецкий городской округ, г Новокузнецк, Куйбышевский район, Количество маршрутов общественного пассажирского транспорта, ед: 4-20) - 1 объект</p> <p>Конечные остановочные пункты и (или) разворотные кольца общественного транспорта (Конечные остановочные пункты и (или) разворотные кольца общественного транспорта в кв. 16, Местное значение городского округа, Планируемый к размещению, Новокузнецкий городской округ, г Новокузнецк, Новоильинский район, Количество маршрутов общественного пассажирского транспорта, ед: 4-20) - 1 объект</p> <p>Конечные остановочные пункты и (или) разворотные кольца общественного транспорта (Конечные остановочные пункты и (или) разворотные кольца общественного транспорта в кв.4, кв.6, кв.24, кв.26, Местное значение городского округа, Планируемый к размещению, Новокузнецкий городской округ, г Новокузнецк, Центральный район, Количество маршрутов общественного пассажирского транспорта, ед: 4-20) - 1 объект</p> <p>Мостовое сооружение (Путепровод, Местное значение городского округа, Планируемый к размещению, , Расчетная среднесуточная интенсивность движения, приведенных, ед./сут: 14001 и более) - 1 объект</p> <p>Мостовое сооружение (Путепровод, Местное значение городского округа, Планируемый к размещению, , Расчетная среднесуточная интенсивность движения, приведенных, ед./сут: 6001-14000) - 1 объект</p> <p>Мостовое сооружение (Мостовое сооружение мкр. Дальнее Куйбышево, Местное значение городского округа, Планируемый к размещению, Новокузнецкий городской округ, г Новокузнецк,</p>

1	2	3	4	5
				<p>Расчетная среднесуточная интенсивность движения, приведенных, ед./сут: 2001-6000) - 1 объект</p> <p>Мостовое сооружение (Путепровод мкр. Железнодорожный, Местное значение городского округа, Планируемый к размещению, Новокузнецкий городской округ, г Новокузнецк, Расчетная среднесуточная интенсивность движения, приведенных, ед./сут: 14001 и более) - 2 объекта</p> <p>Мостовое сооружение (Путепровод мкр. Дальнее Куйбышево, Местное значение городского округа, Планируемый к размещению, Новокузнецкий городской округ, г Новокузнецк, Расчетная среднесуточная интенсивность движения, приведенных, ед./сут: 6001-14000) - 1 объект</p> <p>Мостовое сооружение (Мостовое сооружение мкр. Дальнее Куйбышево, Местное значение городского округа, Планируемый к размещению, Новокузнецкий городской округ, г Новокузнецк, Расчетная среднесуточная интенсивность движения, приведенных, ед./сут: 6001-14000) - 1 объект</p> <p>Мостовое сооружение (Мостовое сооружение пр. Заслонова, Местное значение городского округа, Планируемый к размещению, Новокузнецкий городской округ, г Новокузнецк, Расчетная среднесуточная интенсивность движения, приведенных, ед./сут: 6001-14000) - 1 объект</p> <p>Мостовое сооружение (Мостовое сооружение мкр. Абашево - Зыряновка, Местное значение городского округа, Планируемый к размещению, Новокузнецкий городской округ, г Новокузнецк, Расчетная среднесуточная интенсивность движения, приведенных, ед./сут: 2001-6000) - 1 объект</p> <p>Мостовое сооружение (Путепровод ул. Слесарная, Местное значение городского округа, Планируемый к размещению, Новокузнецкий городской округ, г Новокузнецк, Расчетная среднесуточная интенсивность движения, приведенных, ед./сут: 14001 и более) - 1 объект</p> <p>Мостовое сооружение (Путепровод, Местное значение городского округа, Планируемый к реконструкции, Новокузнецкий городской округ, г Новокузнецк, Расчетная среднесуточная интенсивность движения, приведенных, ед./сут: 14001 и более) - 2 объекта</p> <p>Мостовое сооружение (Мостовое сооружение мкр. Форштадт, Местное значение городского округа, Планируемый к реконструкции, Новокузнецкий городской округ, г Новокузнецк, Расчетная среднесуточная интенсивность движения, приведенных, ед./сут: 2001-6000) - 2 объекта</p> <p>Мостовое сооружение (Мостовое сооружение мкр. Байдаевка-Белые дома, Местное значение городского округа, Планируемый к реконструкции, Новокузнецкий городской округ, г Новокузнецк, Расчетная среднесуточная интенсивность движения, приведенных, ед./сут: 6001-14000) - 1 объект</p> <p>Мостовое сооружение (Мостовое сооружение мкр. Нижняя Островская площадка, Местное значение городского округа, Планируемый к реконструкции, Новокузнецкий городской округ, г Новокузнецк, Расчетная среднесуточная интенсивность движения, приведенных, ед./сут: 2001-6000)</p>

1	2	3	4	5
				<p>- 1 объект</p> <p>Мостовое сооружение (Мостовое сооружение мкр. Нижнее Редаково - Точилино, Местное значение городского округа, Планируемый к реконструкции, Новокузнецкий городской округ, г Новокузнецк, Расчетная среднесуточная интенсивность движения, приведенных, ед./сут: 2001-6000) - 2 объекта</p> <p>Мостовое сооружение (Мостовое сооружение ул. Варшавская, Местное значение городского округа, Планируемый к реконструкции, Новокузнецкий городской округ, г Новокузнецк, Расчетная среднесуточная интенсивность движения, приведенных, ед./сут: 6001-14000) - 1 объект</p> <p>Мостовое сооружение (Мостовое сооружение ул. Даурская, Местное значение городского округа, Планируемый к реконструкции, Новокузнецкий городской округ, г Новокузнецк, Расчетная среднесуточная интенсивность движения, приведенных, ед./сут: 6001-14000) - 1 объект</p> <p>Мостовое сооружение (Мостовое сооружение мкр. Железнодорожный, Местное значение городского округа, Планируемый к реконструкции, Новокузнецкий городской округ, г Новокузнецк, Расчетная среднесуточная интенсивность движения, приведенных, ед./сут: 2001-6000) - 1 объект</p> <p>Транспортная развязка в разных уровнях (Транспортная развязка в разных уровнях, Местное значение городского округа, Планируемый к размещению, Новокузнецкий городской округ, г Новокузнецк, Расчетная среднесуточная интенсивность движения, приведенных ед./сут: 14001 и более) - 11 объект</p> <p>Транспортная развязка в разных уровнях (Транспортная развязка в разных уровнях на пересечении ул. ДОЗ и просп. Строителей, включая кольцевое пересечение по ул. Ноградская и ул. Хлебозаводская, Местное значение городского округа, Планируемый к реконструкции, Новокузнецкий городской округ, г Новокузнецк, Расчетная среднесуточная интенсивность движения, приведенных ед./сут: 14001 и более) - 1 объект</p> <p>Пешеходный переход в разных уровнях (Пешеходный переход в разных уровнях, Местное значение городского округа, Планируемый к размещению, Новокузнецкий городской округ, г Новокузнецк, Пропускная способность одной полосы движения, чел./час:) - 1 объект</p> <p>Саморегулируемое пересечение в одном уровне (Саморегулируемое пересечение в одном уровне, Местное значение городского округа, Планируемый к размещению, Новокузнецкий городской округ, г Новокузнецк, Расчетная среднесуточная интенсивность движения, приведенных ед./сут: 14001 и более) - 2 объекта</p> <p>Очистные сооружения дождевой канализации (Очистные сооружения дождевой канализации мкр. Водный-аэродром Абагур-Лесной, Местное значение городского округа, Планируемый к</p>

1	2	3	4	5
				<p>размещению, Новокузнецкий городской округ, г Новокузнецк, мкр. Водный-аэродром Абагур-Лесной, Производительность, тыс. куб. м/сут: 4,32-27,65) - 1 объект</p> <p>Насосная станция дождевой канализации (НСДК) (Насосная станция дождевой канализации (НСДК) мкр. Гора Маяковая, Местное значение городского округа, Планируемый к размещению, Новокузнецкий городской округ, г Новокузнецк, мкр. Гора Маяковая, Производительность, тыс. куб. м/сут: 4,32-27,65) - 1 объект</p> <p>Насосная станция дождевой канализации (НСДК) (Насосная станция дождевой канализации (НСДК) мкр. Железнодорожный, Местное значение городского округа, Планируемый к размещению, Новокузнецкий городской округ, г Новокузнецк, мкр. Железнодорожный, Производительность, тыс. куб. м/сут: 4,32-27,65) - 1 объект</p> <p>Насосная станция дождевой канализации (НСДК) (Насосная станция дождевой канализации (НСДК) мкр. Новобайдаевка-Верхняя колония, Местное значение городского округа, Планируемый к размещению, Новокузнецкий городской округ, г Новокузнецк, мкр. Новобайдаевка-Верхняя колония, Производительность, тыс. куб. м/сут: 4,32-27,65) - 1 объект</p> <p>Насосная станция дождевой канализации (НСДК) (Насосная станция дождевой канализации (НСДК) мкр. Прибрежный, Местное значение городского округа, Планируемый к размещению, Новокузнецкий городской округ, г Новокузнецк, мкр. Прибрежный, Производительность, тыс. куб. м/сут: 4,32-27,65) - 1 объект</p>
9	Зоны сельскохозяйственного использования	<p>Площадь зоны, га</p> <p>Численность населения, чел</p> <p>Максимальная плотность населения, чел./га</p>	<p>565,7</p> <p>0</p> <p>0</p>	-
10	Зона садоводства, огородничества	<p>Площадь зоны, га</p> <p>Численность населения, чел</p> <p>Максимальная плотность населения, чел./га</p>	<p>2655,9</p> <p>0</p> <p>0</p>	-
11	Зоны рекреационного назначения	<p>Площадь зоны, га</p> <p>Численность</p>	<p>695,4</p> <p>0</p>	<p>Объект спорта, включающий отдельно нормируемые спортивные сооружения (объекты) (в т. ч. физкультурно-оздоровительный комплекс) (Центр водных видов спорта, Местное значение городского округа, Планируемый к размещению, Новокузнецкий городской округ, город</p>

1	2	3	4	5
		населения, чел		Новокузнецк, Центральный район, мкр. «Водный», Единовременная пропускная способность, чел.: 50) - 1 объект
		Максимальная плотность населения, чел./га	0	<p>Спортивное сооружение (BMX-трасса, Местное значение городского округа, Планируемый к размещению, Новокузнецкий городской округ, город Новокузнецк, Центральный район, мкр. «Водный», Единовременная пропускная способность, чел: 30) - 1 объект</p> <p>Спортивное сооружение (Стадион, Местное значение городского округа, Планируемый к размещению, Новокузнецкий городской округ, город Новокузнецк, Центральный район, мкр. «Абагур», Единовременная пропускная способность, чел: 36) - 1 объект</p> <p>Тематический парк (Исторический тематический парк, Местное значение городского округа, Планируемый к размещению, Новокузнецкий городской округ, город Новокузнецк, Заводской район, ул. Малая, Площадь территории, кв. м : 335000) - 1 объект</p> <p>Благоустроенный пляж, место массовой околородной рекреации (Место околородной рекреации, Местное значение городского округа, Планируемый к размещению, Новокузнецкий городской округ, город Новокузнецк, Кузнецкий район, в районе реки Рушпайки, Площадь территории, кв. м : 400000) - 1 объект</p> <p>Благоустроенный пляж, место массовой околородной рекреации (Место околородной рекреации, Местное значение городского округа, Планируемый к размещению, Новокузнецкий городской округ, город Новокузнецк, Орджоникидзевский район, микрорайон 5-я ферма, Площадь территории, кв. м : 920000) - 1 объект</p> <p>Пешеходная зона (Фестивальная площадь, Местное значение городского округа, Планируемый к размещению, Новокузнецкий городской округ, город Новокузнецк, Центральный район, мкр. «Водный», Площадь территории, кв. м : 12000) - 1 объект</p> <p>Очистные сооружения дождевой канализации (Очистные сооружения дождевой канализации мкр. Водный-аэродром Абагур-Лесной, Местное значение городского округа, Планируемый к размещению, Новокузнецкий городской округ, г Новокузнецк, мкр. Водный-аэродром Абагур-Лесной, Производительность, тыс. куб. м/сут: 4,32-27,65) - 1 объект</p>
12	Зона озелененных территорий общего пользования (парки, сады, скверы, бульвары, городские леса)	Площадь зоны, га	1114,9	<p>Спортивное сооружение (Стадион Workout международного уровня, Местное значение городского округа, Планируемый к размещению, Новокузнецкий городской округ, город Новокузнецк, Заводской район, 11 мкр., Единовременная пропускная способность, чел: 100) - 1 объект</p> <p>Спортивное сооружение (Скалодром, Местное значение городского округа, Планируемый к размещению, Новокузнецкий городской округ, город Новокузнецк, Куйбышевский район, кв. 8, Единовременная пропускная способность, чел: 50) - 1 объект</p>
		Численность населения, чел	0	
		Максимальная плотность населения, чел./га	0	

1	2	3	4	5
				<p>Спортивное сооружение (Футбольное поле с искусственным покрытием, Местное значение городского округа, Планируемый к размещению, Новокузнецкий городской округ, город Новокузнецк, Орджоникидзевский район, жилой район «Прибрежный», Единовременная пропускная способность, чел: 14) - 1 объект</p> <p>Тематический парк (Дендрарий, Местное значение городского округа, Планируемый к размещению, Новокузнецкий городской округ, город Новокузнецк, Заводской район, ул. Малая, Площадь территории, кв. м : 50000) - 1 объект</p> <p>Тематический парк (Тематический парк - видовая на Соколиной горе, Местное значение городского округа, Планируемый к размещению, Новокузнецкий городской округ, город Новокузнецк, Куйбышевский район, мкр. «Редаково», Площадь территории, кв. м : 50000) - 1 объект</p> <p>Тематический парк (Тематический парк «Водная», Местное значение городского округа, Планируемый к размещению, Новокузнецкий городской округ, город Новокузнецк, Центральный район, мкр. «Водный», Площадь территории, кв. м : 780000) - 1 объект</p> <p>Тематический парк (Парк, Местное значение городского округа, Планируемый к размещению, Новокузнецкий городской округ, город Новокузнецк, Центральный район, мкр. «Абагур», Площадь территории, кв. м : 480000) - 1 объект</p> <p>Парк культуры и отдыха (Парк культуры и отдыха, Местное значение городского округа, Планируемый к размещению, Новокузнецкий городской округ, город Новокузнецк, Заводской район, Пойменное шоссе, в районе озера Черное, Площадь территории, кв. м : 500000) - 1 объект</p> <p>Парк культуры и отдыха (Парк культуры и отдыха, Местное значение городского округа, Планируемый к размещению, Новокузнецкий городской округ, город Новокузнецк, Кузнецкий район, Сад Аллюминщиков, Площадь территории, кв. м : 100000) - 1 объект</p> <p>Парк культуры и отдыха (Парк культуры и отдыха, Местное значение городского округа, Планируемый к размещению, Новокузнецкий городской округ, город Новокузнецк, Куйбышевский район, жилой район «Лучезарный», Площадь территории, кв. м : 150000) - 1 объект</p> <p>Парк культуры и отдыха (Парк культуры и отдыха, Местное значение городского округа, Планируемый к размещению, Новокузнецкий городской округ, город Новокузнецк, Новоильинский район, 24 мкр., Площадь территории, кв. м : 100000) - 1 объект</p> <p>Парк культуры и отдыха (Парк им. Маяковского, Местное значение городского округа, Планируемый к реконструкции, Новокузнецкий городской округ, город Новокузнецк, Орджоникидзевский район, 15 мкр., Площадь территории, кв. м : 45325) - 1 объект</p> <p>Пешеходная зона (Сквер, Местное значение городского округа, Планируемый к размещению,</p>

1	2	3	4	5
				<p>Новокузнецкий городской округ, город Новокузнецк, Кузнецкий район, жилой район «Малоэтажка», Площадь территории, кв. м : 40000) - 1 объект</p> <p>Пешеходная зона (Сквер, Местное значение городского округа, Планируемый к размещению, Новокузнецкий городской округ, город Новокузнецк, Кузнецкий район, жилой район «Форштадт», Площадь территории, кв. м : 20000) - 1 объект</p> <p>Пешеходная зона (Бульвар, Местное значение городского округа, Планируемый к размещению, Новокузнецкий городской округ, город Новокузнецк, Кузнецкий район, квартал 2-5, Площадь территории, кв. м : 10000) - 1 объект</p> <p>Пешеходная зона (Сквер, Местное значение городского округа, Планируемый к размещению, Новокузнецкий городской округ, город Новокузнецк, Кузнецкий район, квартал 62, Площадь территории, кв. м : 20000) - 1 объект</p> <p>Пешеходная зона (Сквер, Местное значение городского округа, Планируемый к размещению, Новокузнецкий городской округ, город Новокузнецк, Кузнецкий район, мкр. «Форштадт», Площадь территории, кв. м : 8000) - 1 объект</p> <p>Пешеходная зона (Сквер, Местное значение городского округа, Планируемый к размещению, Новокузнецкий городской округ, город Новокузнецк, Кузнецкий район, мкр. «Форштадт», Площадь территории, кв. м : 10000) - 1 объект</p> <p>Пешеходная зона (Набережная, Местное значение городского округа, Планируемый к размещению, Новокузнецкий городской округ, город Новокузнецк, Куйбышевский район, квартал 9, Площадь территории, кв. м : 60000) - 1 объект</p> <p>Пешеходная зона (Площадь общественных мероприятий, Местное значение городского округа, Планируемый к размещению, Новокузнецкий городской округ, город Новокузнецк, Куйбышевский район, мкр. «Листвяги», Площадь территории, кв. м : 10000) - 1 объект</p> <p>Пешеходная зона (Сквер «Шахтеров», Местное значение городского округа, Планируемый к размещению, Новокузнецкий городской округ, город Новокузнецк, Куйбышевский район, мкр. «Листвяги», Площадь территории, кв. м : 3000) - 1 объект</p> <p>Пешеходная зона (Сквер, Местное значение городского округа, Планируемый к размещению, Новокузнецкий городской округ, город Новокузнецк, Куйбышевский район, мкр. «Редаково», Площадь территории, кв. м : 900) - 1 объект</p> <p>Пешеходная зона (Сквер, Местное значение городского округа, Планируемый к размещению, Новокузнецкий городской округ, город Новокузнецк, Куйбышевский район, мкр. «Редаково», Площадь территории, кв. м : 650) - 1 объект</p>

1	2	3	4	5
				<p>Пешеходная зона (Сквер, Местное значение городского округа, Планируемый к размещению, Новокузнецкий городской округ, город Новокузнецк, Куйбышевский район, мкр. Нижнее Редаково», Площадь территории, кв. м : 2000) - 1 объект</p> <p>Пешеходная зона (Сквер, Местное значение городского округа, Планируемый к размещению, Новокузнецкий городской округ, город Новокузнецк, Куйбышевский район, мкр. Нижнее Редаково», Площадь территории, кв. м : 1800) - 1 объект</p> <p>Пешеходная зона (Бульвар, Местное значение городского округа, Планируемый к размещению, Новокузнецкий городской округ, город Новокузнецк, Куйбышевский район, мкр. Нижнее Редаково», Площадь территории, кв. м : 4000) - 1 объект</p> <p>Пешеходная зона (Сквер, Местное значение городского округа, Планируемый к размещению, Новокузнецкий городской округ, город Новокузнецк, Куйбышевский район, мкр. Нижнее Редаково», Площадь территории, кв. м : 900) - 1 объект</p> <p>Пешеходная зона (Бульвар, Местное значение городского округа, Планируемый к размещению, Новокузнецкий городской округ, город Новокузнецк, Куйбышевский район, мкр. Точилино», Площадь территории, кв. м : 40000) - 1 объект</p> <p>Пешеходная зона (Сквер, Местное значение городского округа, Планируемый к размещению, Новокузнецкий городской округ, город Новокузнецк, Куйбышевский район, мкр. «Редаково», Площадь территории, кв. м : 7000) - 1 объект</p> <p>Пешеходная зона (Сквер, Местное значение городского округа, Планируемый к размещению, Новокузнецкий городской округ, город Новокузнецк, Куйбышевский район, мкр. «Редаково», Площадь территории, кв. м : 650) - 1 объект</p> <p>Пешеходная зона (Сквер, Местное значение городского округа, Планируемый к размещению, Новокузнецкий городской округ, город Новокузнецк, Куйбышевский район, ул. Лесная, Площадь территории, кв. м : 30000) - 1 объект</p> <p>Пешеходная зона (Сквер, Местное значение городского округа, Планируемый к размещению, Новокузнецкий городской округ, город Новокузнецк, Куйбышевский район, ул. Садопарковая, Площадь территории, кв. м : 90000) - 1 объект</p> <p>Пешеходная зона (Бульвар, Местное значение городского округа, Планируемый к размещению, Новокузнецкий городской округ, город Новокузнецк, Новоильинский район, 14-14а мкр., Площадь территории, кв. м : 10000) - 1 объект</p> <p>Пешеходная зона (Сквер, Местное значение городского округа, Планируемый к размещению,</p>

1	2	3	4	5
				<p>Новокузнецкий городской округ, город Новокузнецк, Новоильинский район, 25 мкр., Площадь территории, кв. м : 10000) - 1 объект</p> <p>Пешеходная зона (Сквер, Местное значение городского округа, Планируемый к размещению, Новокузнецкий городской округ, город Новокузнецк, Новоильинский район, квартал 18, Площадь территории, кв. м : 30000) - 1 объект</p> <p>Пешеходная зона (Бульвар, Местное значение городского округа, Планируемый к размещению, Новокузнецкий городской округ, город Новокузнецк, Новоильинский район, квартал 18, Площадь территории, кв. м : 35000) - 1 объект</p> <p>Пешеходная зона (Набережная, Местное значение городского округа, Планируемый к размещению, Новокузнецкий городской округ, город Новокузнецк, Орджоникидзевский район, 14 мкр., Площадь территории, кв. м : 40000) - 1 объект</p> <p>Пешеходная зона (Бульвар, Местное значение городского округа, Планируемый к размещению, Новокузнецкий городской округ, город Новокузнецк, Орджоникидзевский район, А мкр., Площадь территории, кв. м : 40000) - 1 объект</p> <p>Пешеходная зона (Спортивный сквер, Местное значение городского округа, Планируемый к размещению, Новокузнецкий городской округ, город Новокузнецк, Орджоникидзевский район, жилой район «Прибрежный, Площадь территории, кв. м : 150000) - 1 объект</p> <p>Пешеходная зона (Сеть бульваров, Местное значение городского округа, Планируемый к размещению, Новокузнецкий городской округ, город Новокузнецк, Орджоникидзевский район, жилой район «Прибрежный, Площадь территории, кв. м : 120000) - 1 объект</p> <p>Пешеходная зона (Сквер, Местное значение городского округа, Планируемый к размещению, Новокузнецкий городской округ, город Новокузнецк, Орджоникидзевский район, жилой район «Прибрежный, Площадь территории, кв. м : 25000) - 1 объект</p> <p>Пешеходная зона (Сквер, Местное значение городского округа, Планируемый к размещению, Новокузнецкий городской округ, город Новокузнецк, Орджоникидзевский район, севернее А мкр., Площадь территории, кв. м : 7000) - 1 объект</p> <p>Пешеходная зона (Набережная, Местное значение городского округа, Планируемый к размещению, Новокузнецкий городской округ, город Новокузнецк, Центральный район, мкр. Левобережный, Площадь территории, кв. м : 130000) - 1 объект</p> <p>Пешеходная зона (Набережная, Местное значение городского округа, Планируемый к размещению, Новокузнецкий городской округ, город Новокузнецк, Центральный район, квартал 47А, Площадь территории, кв. м : 140000) - 1 объект</p>

1	2	3	4	5
				<p>Пешеходная зона (Набережная, Местное значение городского округа, Планируемый к размещению, Новокузнецкий городской округ, город Новокузнецк, Центральный район, мкр. «Водный», Площадь территории, кв. м : 120000) - 1 объект</p> <p>Пешеходная зона (Набережная, Местное значение городского округа, Планируемый к размещению, Новокузнецкий городской округ, город Новокузнецк, Центральный район, мкр. «Абагур», Площадь территории, кв. м : 280000) - 1 объект</p> <p>Пешеходная зона (Набережная, Местное значение городского округа, Планируемый к размещению, Новокузнецкий городской округ, город Новокузнецк, Центральный район, мкр. «Абагур», Площадь территории, кв. м : 150000) - 1 объект</p> <p>Пешеходная зона (Сквер, Местное значение городского округа, Планируемый к размещению, Новокузнецкий городской округ, город Новокузнецк, Центральный район, мкр.»Абагур», Площадь территории, кв. м : 80000) - 1 объект</p> <p>Пешеходная зона (Сквер, Местное значение городского округа, Планируемый к размещению, Новокузнецкий городской округ, город Новокузнецк, Центральный район, мкр. «Абагур-Лесной», Площадь территории, кв. м : 9000) - 2 объекта</p> <p>Очистные сооружения дождевой канализации (Очистные сооружения дождевой канализации мкр. Абашево-Зыряновка, Местное значение городского округа, Планируемый к размещению, Новокузнецкий городской округ, г Новокузнецк, мкр. Абашево-Зыряновка, Производительность, тыс. куб. м/сут: 4,32-27,65) - 1 объект</p> <p>Очистные сооружения дождевой канализации (Очистные сооружения дождевой канализации мкр. Дальнее Куйбышево, Местное значение городского округа, Планируемый к размещению, Новокузнецкий городской округ, г Новокузнецк, мкр. Дальнее Куйбышево, Производительность, тыс. куб. м/сут: 4,32-27,65) - 1 объект</p> <p>Очистные сооружения дождевой канализации (Очистные сооружения дождевой канализации мкр. Новобайдаевка-Верхняя колония, Местное значение городского округа, Планируемый к размещению, Новокузнецкий городской округ, г Новокузнецк, мкр. Новобайдаевка-Верхняя колония, Производительность, тыс. куб. м/сут: 4,32-27,65) - 1 объект</p>
13	Лесопарковая зона	<p>Площадь зоны, га</p> <p>Численность населения, чел</p> <p>Максимальная плотность</p>	<p>5753</p> <p>0</p> <p>0</p>	-

1	2	3	4	5
		населения, чел./га		
14	Зона лесов	Площадь зоны, га	131,6	-
		Численность населения, чел	0	
		Максимальная плотность населения, чел./га	0	
15	Зона кладбищ	Площадь зоны, га	404	Кладбище (Колумбарий, Местное значение городского округа, Планируемый к размещению, Новокузнецкий городской округ, город Новокузнецк, Кузнецкий район, ул. Ленина, Площадь объекта, га: 15,48) - 1 объект Кладбище (Колумбарий, Местное значение городского округа, Планируемый к размещению, Новокузнецкий городской округ, город Новокузнецк, Кузнецкий район, Старокузнецкое шоссе, Площадь объекта, га: 9,06) - 1 объект Кладбище (Старокузнецкое кладбище, Местное значение городского округа, Планируемый к реконструкции, Новокузнецкий городской округ, город Новокузнецк, Кузнецкий район, Старокузнецкое шоссе, Площадь объекта, га: 33,23) - 1 объект
		Численность населения, чел	0	
		Максимальная плотность населения, чел./га	0	
16	Зона складирования и захоронения отходов	Площадь зоны, га	1120,7	Объект размещения отходов (Полигон ТБО г. Новокузнецка, Региональное значение, Планируемый к реконструкции, г. Новокузнецк) - 1 объект Объект по обработке, утилизации, обезвреживанию отходов (Линия компостирования ООО «Эколэнд», Региональное значение, Планируемый к размещению, г. Новокузнецк, проезд Родниковый, д. 25) - 1 объект
		Численность населения, чел	0	
		Максимальная плотность населения, чел./га	0	
17	Зона озелененных территорий специального назначения	Площадь зоны, га	4951,1	Мост пешеходный или велосипедный (Мост пешеходный или велосипедный мкр. Железнодорожный, Местное значение городского округа, Планируемый к реконструкции, Новокузнецкий городской округ, г Новокузнецк, Пропускная способность одной полосы движения, человек/час: 700) - 1 объект Очистные сооружения дождевой канализации (Очистные сооружения дождевой канализации мкр. 5-я ферма, Местное значение городского округа, Планируемый к размещению, Новокузнецкий городской округ, г Новокузнецк, мкр. 5-я ферма, Производительность, тыс. куб. м/сут: 4,32-27,65) - 1 объект Очистные сооружения дождевой канализации (Очистные сооружения дождевой канализации мкр. Абагур, Местное значение городского округа, Планируемый к размещению, Новокузнецкий
		Численность населения, чел	0	
		Максимальная плотность населения, чел./га	0	

1	2	3	4	5
				<p>городской округ, г Новокузнецк, мкр. Абагур, Производительность, тыс. куб. м/сут: 4,32-27,65) - 1 объект</p> <p>Очистные сооружения дождевой канализации (Очистные сооружения дождевой канализации мкр. Гора Маяковая, Местное значение городского округа, Планируемый к размещению, Новокузнецкий городской округ, г Новокузнецк, мкр. Гора Маяковая, Производительность, тыс. куб. м/сут: 4,32-27,65) - 1 объект</p> <p>Очистные сооружения дождевой канализации (Очистные сооружения дождевой канализации мкр. Новобайдаевка-Верхняя колония, Местное значение городского округа, Планируемый к размещению, Новокузнецкий городской округ, г Новокузнецк, мкр. Новобайдаевка-Верхняя колония, Производительность, тыс. куб. м/сут: 4,32-27,65) - 1 объект</p> <p>Очистные сооружения дождевой канализации (Очистные сооружения дождевой канализации мкр. Прибрежный, Местное значение городского округа, Планируемый к размещению, Новокузнецкий городской округ, г Новокузнецк, мкр. Прибрежный, Производительность, тыс. куб. м/сут: 4,32-27,65) - 1 объект</p> <p>Очистные сооружения дождевой канализации (Очистные сооружения дождевой канализации мкр. Притомский, Местное значение городского округа, Планируемый к размещению, Новокузнецкий городской округ, г Новокузнецк, мкр. Притомский, Производительность, тыс. куб. м/сут: 4,32-27,65) - 1 объект</p> <p>Очистные сооружения дождевой канализации (Очистные сооружения дождевой канализации мкр. Промзона КМК, Местное значение городского округа, Планируемый к размещению, Новокузнецкий городской округ, г Новокузнецк, мкр. Промзона КМК, Производительность, тыс. куб. м/сут: 4,32-27,65) - 1 объект</p> <p>Очистные сооружения дождевой канализации (Очистные сооружения дождевой канализации мкр. Телеуты, Местное значение городского округа, Планируемый к размещению, Новокузнецкий городской округ, г Новокузнецк, мкр. Телеуты, Производительность, тыс. куб. м/сут: 4,32-27,65) - 2 объекта</p> <p>Насосная станция дождевой канализации (НСДК) (Насосная станция дождевой канализации (НСДК) мкр. Кузнецкая промзона, Местное значение городского округа, Планируемый к размещению, Новокузнецкий городской округ, г Новокузнецк, мкр. Кузнецкая промзона, Производительность, тыс. куб. м/сут: 4,32-27,65) - 1 объект</p>
18	Зона режимных территорий	<p>Площадь зоны, га</p> <p>Численность населения, чел</p>	<p>157,4</p> <p>0</p>	-

1	2	3	4	5
		Максимальная плотность населения, чел./га	0	
19	Зона акваторий	Площадь зоны, га	3103,7	Мостовое сооружение (Мостовое сооружение через р. Томь, Местное значение городского округа, Планируемый к размещению, Новокузнецкий городской округ, г Новокузнецк, Расчетная среднесуточная интенсивность движения, приведенных, ед./сут: 14001 и более) - 3 объекта
Численность населения, чел		0		
Максимальная плотность населения, чел./га		0	<p>Мостовое сооружение (Мостовое сооружение через р. Кондома, Местное значение городского округа, Планируемый к размещению, Новокузнецкий городской округ, г Новокузнецк, Расчетная среднесуточная интенсивность движения, приведенных, ед./сут: 14001 и более) - 1 объект</p> <p>Мостовое сооружение (Мостовое сооружение через р. Томь, Местное значение городского округа, Планируемый к реконструкции, Новокузнецкий городской округ, г Новокузнецк, Расчетная среднесуточная интенсивность движения, приведенных, ед./сут: 14001 и более) - 1 объект</p>	
20	Иные зоны	Площадь зоны, га	3566,5	Конечные остановочные пункты и (или) разворотные кольца общественного транспорта (Конечные остановочные пункты и (или) разворотные кольца общественного транспорта мкр. Нижнее Редаково-Точирино, Местное значение городского округа, Планируемый к размещению, Новокузнецкий городской округ, г Новокузнецк, Куйбышевский район, Количество маршрутов общественного пассажирского транспорта, ед: 4-20) - 1 объект
Численность населения, чел		0		
Максимальная плотность населения, чел./га		0	<p>Конечные остановочные пункты и (или) разворотные кольца общественного транспорта (Конечные остановочные пункты и (или) разворотные кольца общественного транспорта мкр. Листвяги, Местное значение городского округа, Планируемый к размещению, Новокузнецкий городской округ, г Новокузнецк, Куйбышевский район, Количество маршрутов общественного пассажирского транспорта, ед: 4-20) - 1 объект</p> <p>Мостовое сооружение (Мостовое сооружение через р. Кондома, Местное значение городского округа, Планируемый к размещению, Новокузнецкий городской округ, г Новокузнецк, Расчетная среднесуточная интенсивность движения, приведенных, ед./сут: 14001 и более) - 1 объект</p> <p>Очистные сооружения дождевой канализации (Очистные сооружения дождевой канализации мкр. Листвяги, Местное значение городского округа, Планируемый к размещению, Новокузнецкий городской округ, г Новокузнецк, мкр. Листвяги, Производительность, тыс. куб. м/сут: 4,32-27,65) - 1 объект</p> <p>Очистные сооружения дождевой канализации (Очистные сооружения дождевой канализации мкр. Нижняя Островская площадка, Местное значение городского округа, Планируемый к размещению, Новокузнецкий городской округ, г Новокузнецк, мкр. Нижняя Островская площадка, Производительность, тыс. куб. м/сут: 4,32-27,65) - 1 объект</p>	

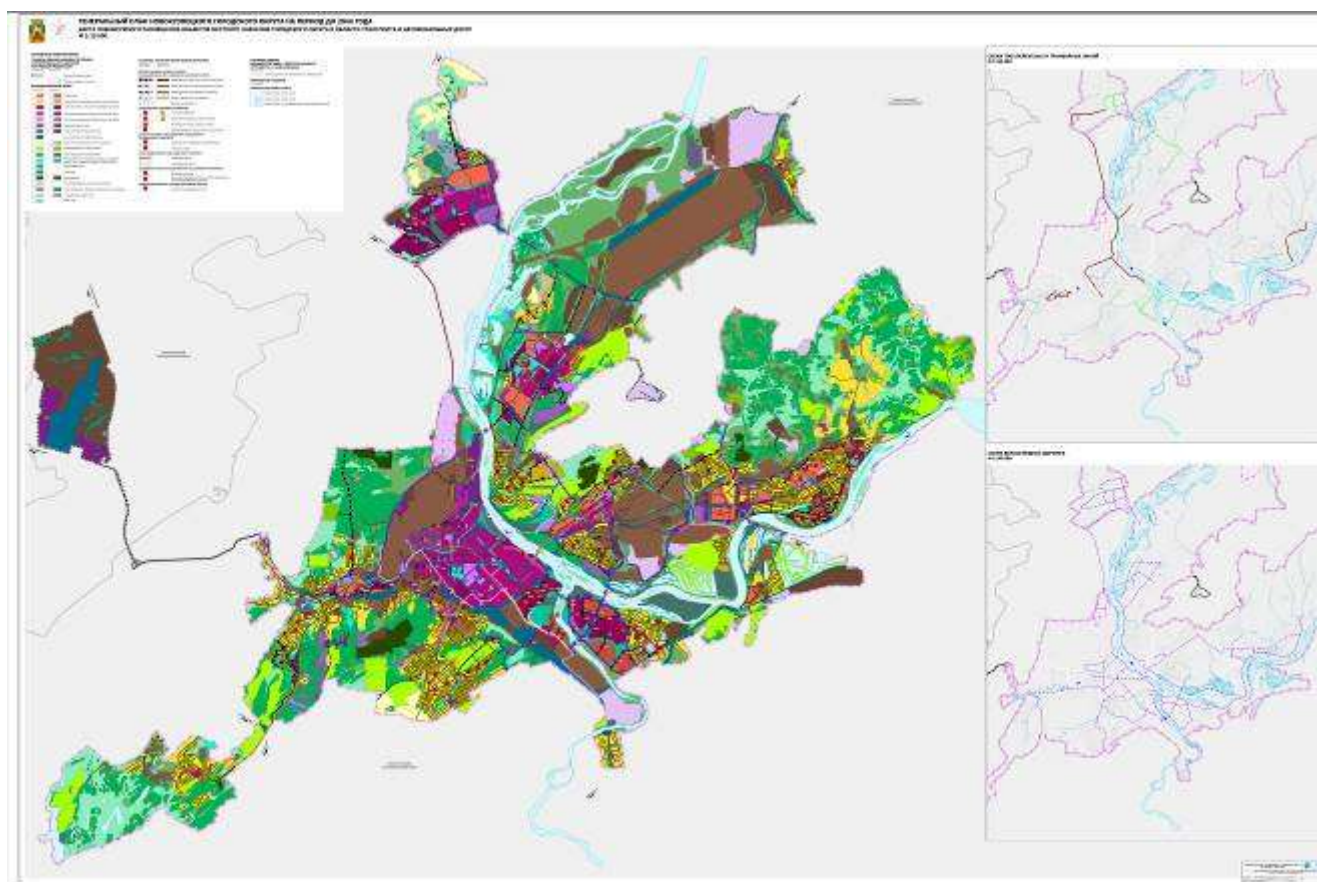
1	2	3	4	5
				Очистные сооружения дождевой канализации (Очистные сооружения дождевой канализации мкр. Промзона ЗСМК, Местное значение городского округа, Планируемый к размещению, Новокузнецкий городской округ, г Новокузнецк, мкр. Промзона ЗСМК, Производительность, тыс. куб. м/сут: 4,32-27,65) - 1 объект

Председатель Новокузнецкого
городского Совета народных депутатов



А.К. Шелковникова

Карта планируемого размещения объектов местного значения городского округа в области
транспорта и автомобильных дорог



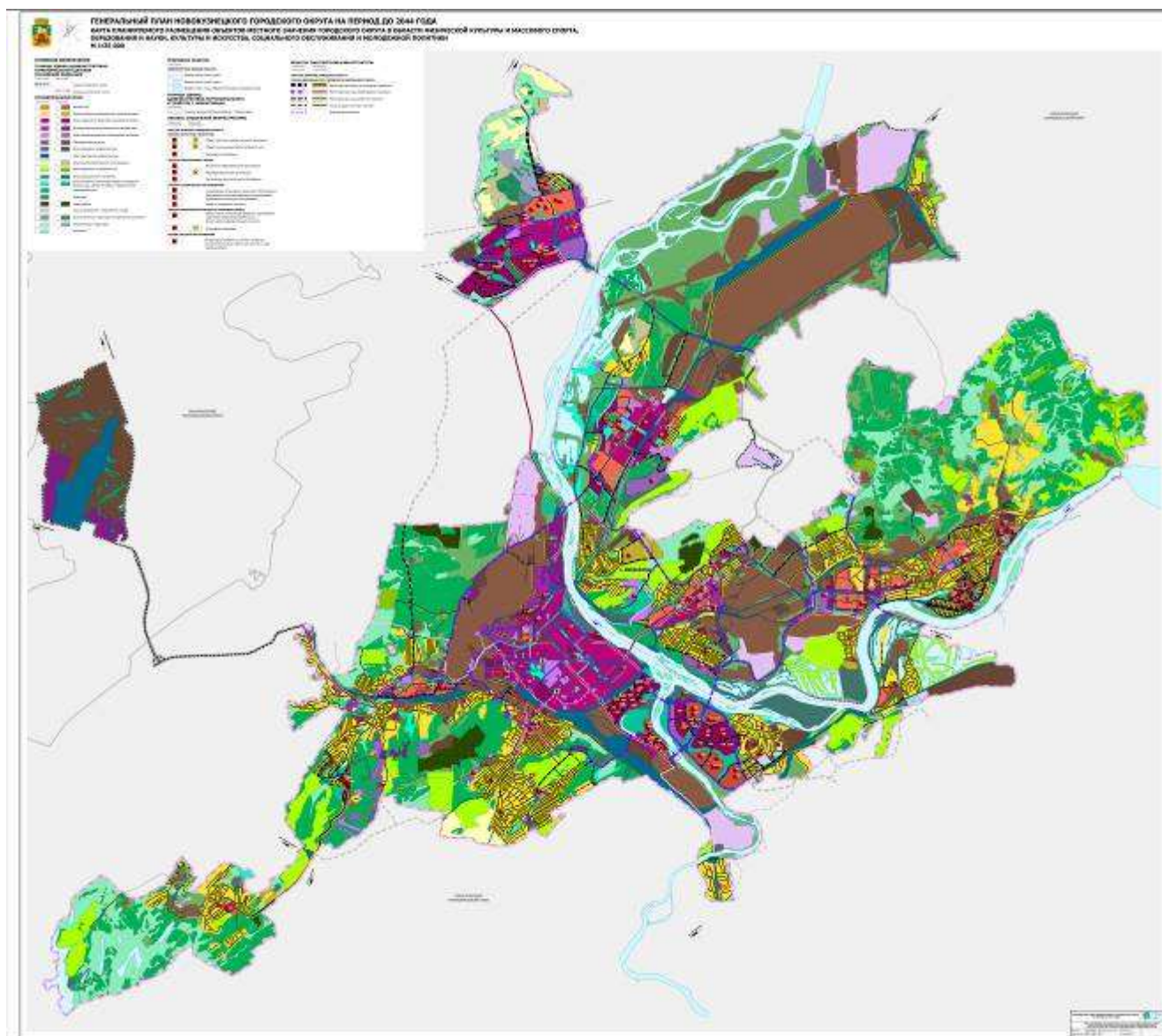
Председатель Новокузнецкого
городского Совета народных депутатов



А.К. Шелковникова

Приложение №3
к решению Новокузнецкого городского
Совета народных депутатов
от 24.12.2024 № 18/114

Карта планируемого размещения объектов местного значения городского округа в области физической культуры и массового спорта, образования, науки, культуры и искусства, социального обслуживания и молодежной политики



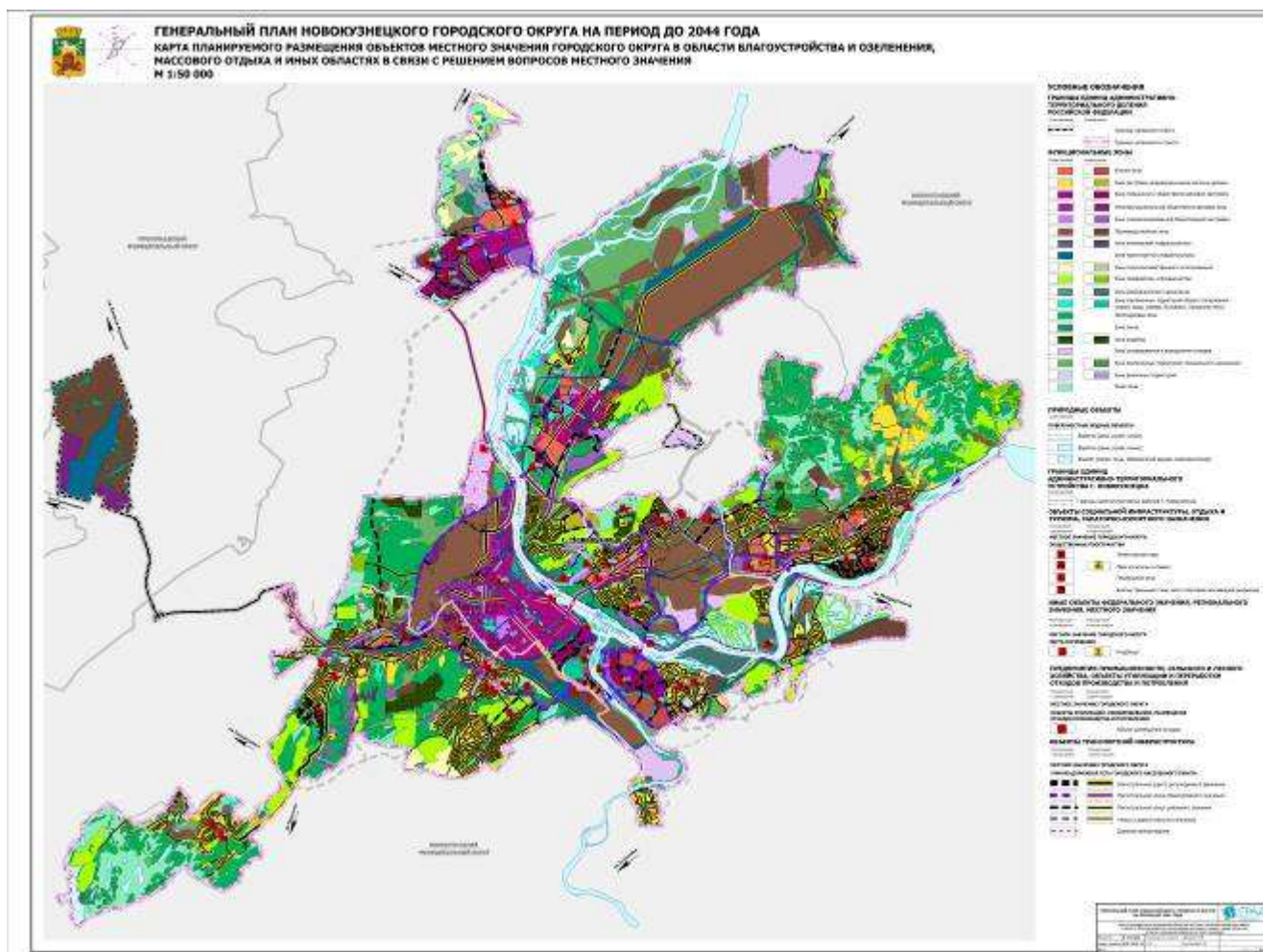
Председатель Новокузнецкого
городского Совета народных депутатов



А.К. Шелковникова

Приложение №4
к решению Новокузнецкого городского
Совета народных депутатов
от 24.12.2024 № 18/114

Карта планируемого размещения объектов местного значения городского округа в области благоустройства и озеленения, массового отдыха и иных областях в связи с решением вопросов местного значения

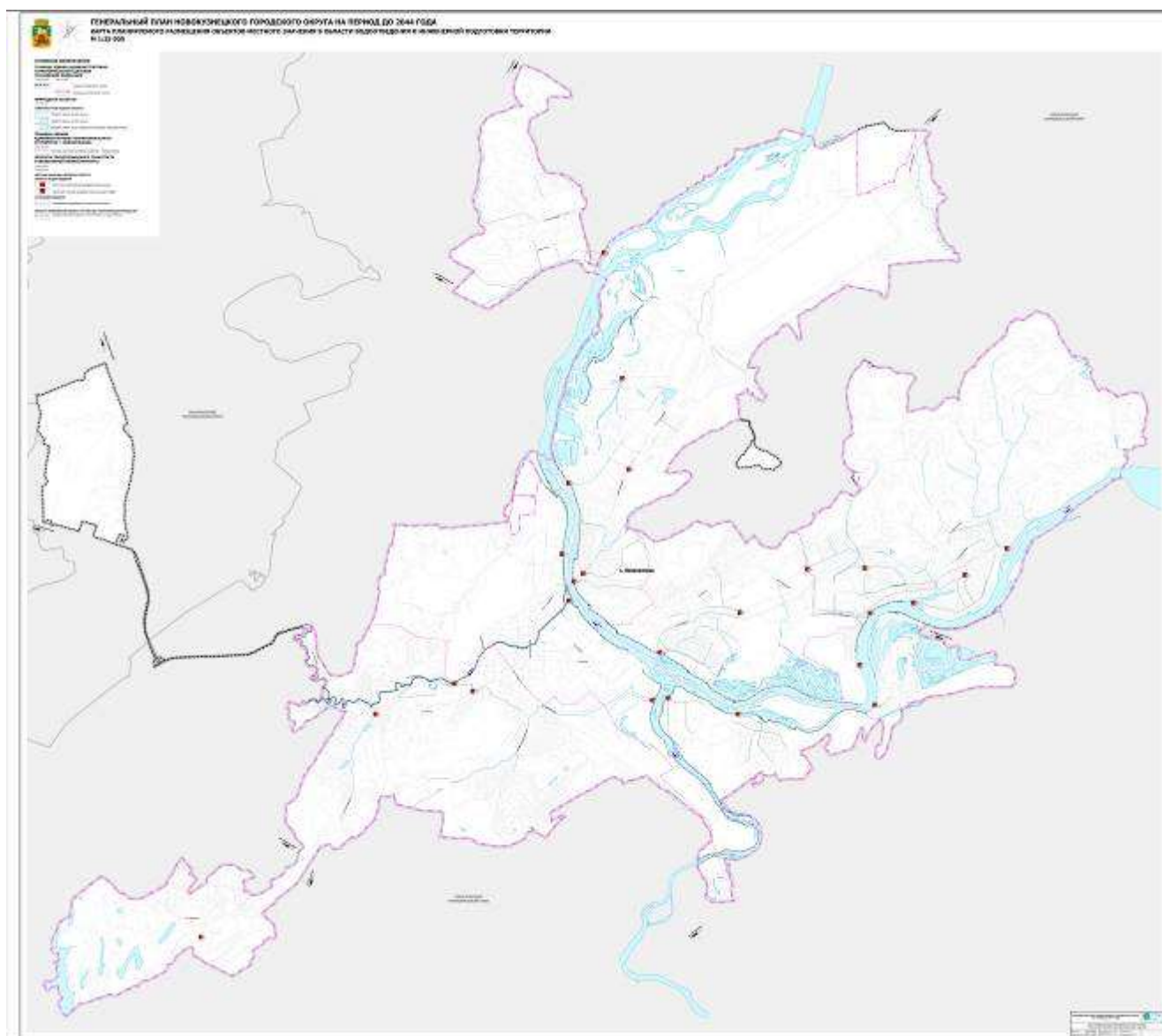


Председатель Новокузнецкого
городского Совета народных депутатов

А.К. Шелковникова

Приложение №5
к решению Новокузнецкого городского
Совета народных депутатов
от 24.12.2024 № 18/114

Карта планируемого размещения объектов местного значения в области водоотведения и инженерной подготовки территории



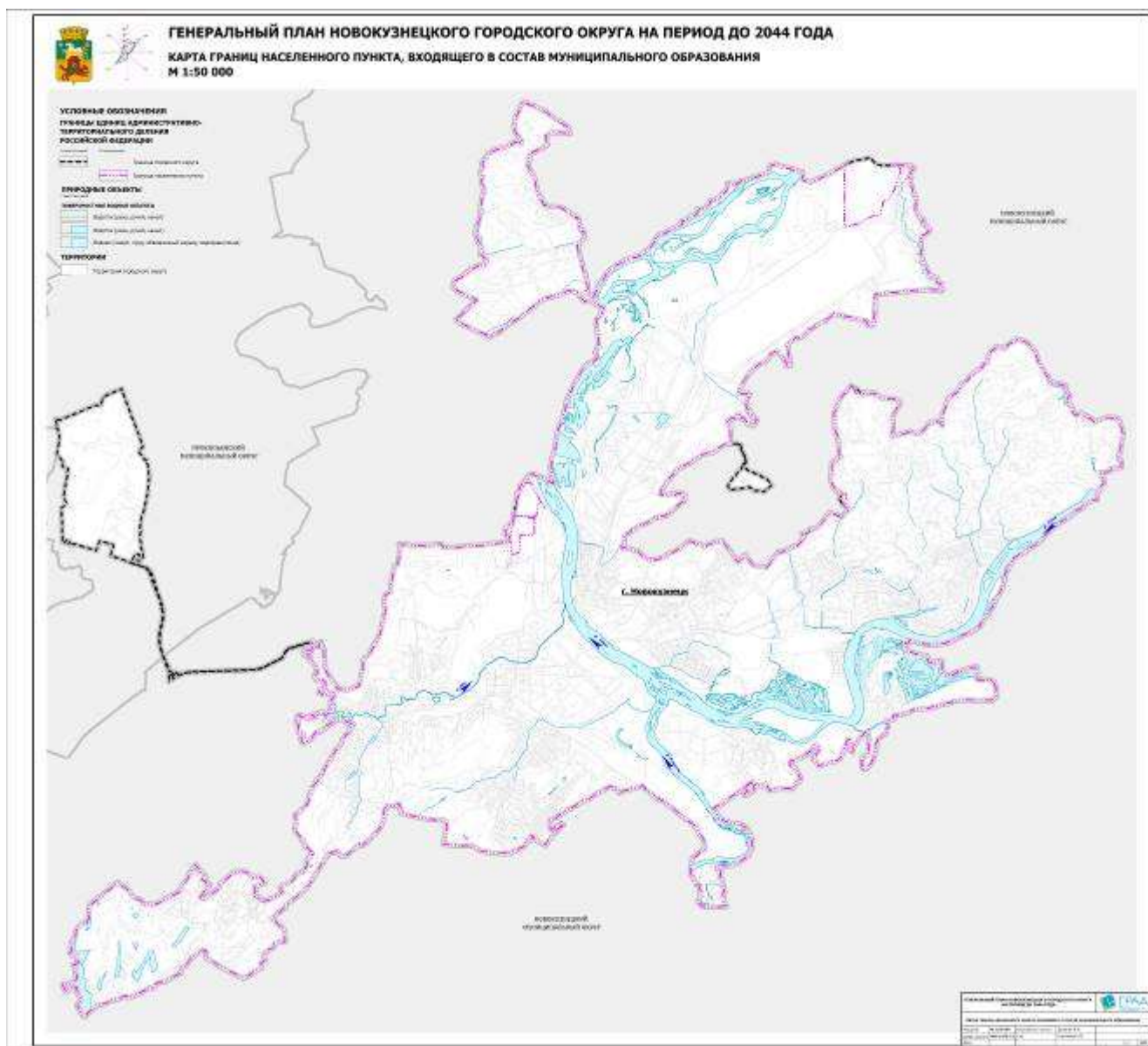
Председатель Новокузнецкого
городского Совета народных депутатов



А.К. Шелковникова

Приложение №6
к решению Новокузнецкого городского
Совета народных депутатов
от 24.12.2024 № 18/114

Карта границ населенного пункта, входящего в состав муниципального образования

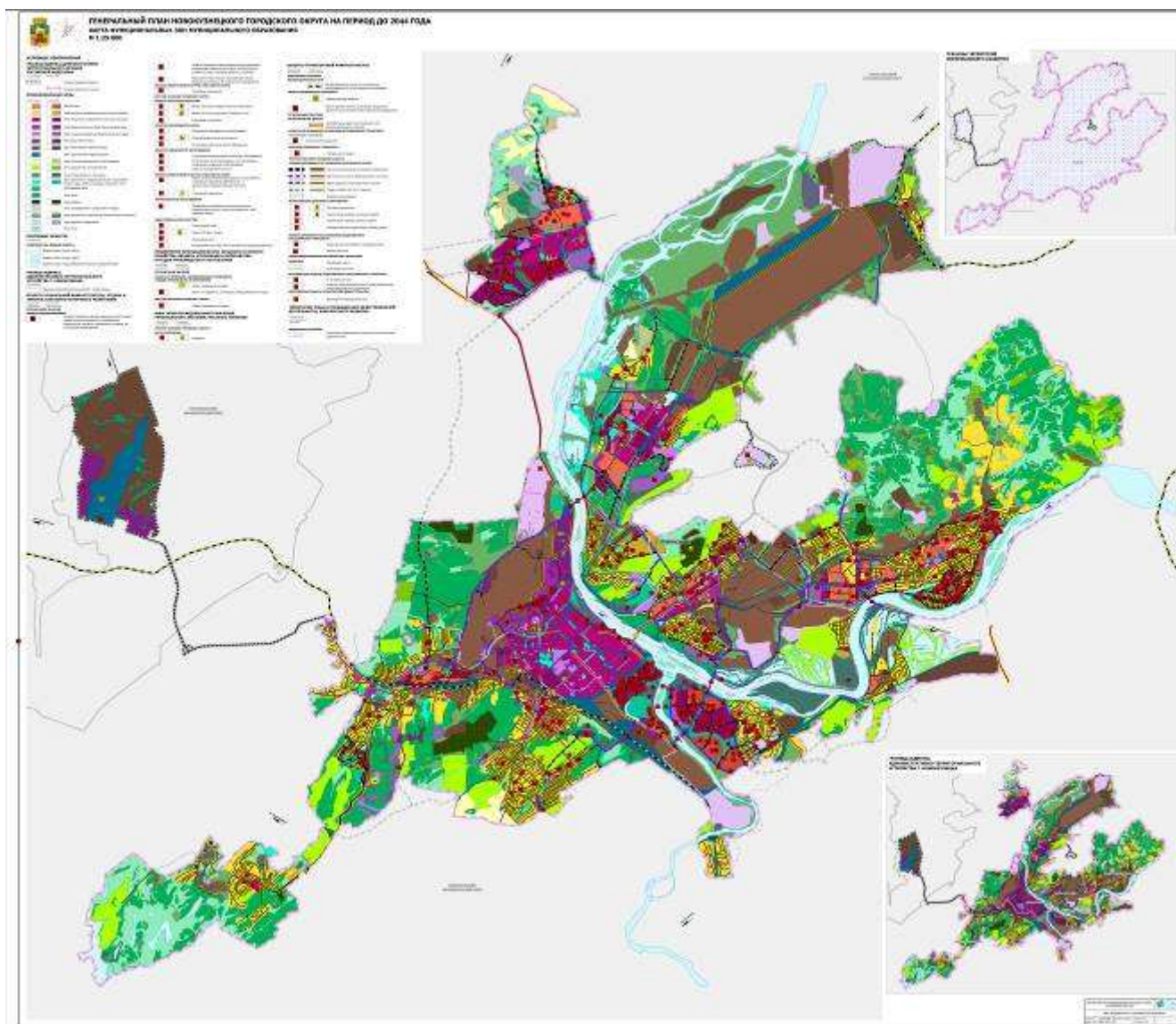


Председатель Новокузнецкого
городского Совета народных депутатов

А.К. Шелковникова

Приложение №7
к решению Новокузнецкого городского
Совета народных депутатов
от 24.12.2024 № 18/114

Карта функциональных зон муниципального образования



Председатель Новокузнецкого
городского Совета народных депутатов



А.К. Шелковникова

Приложение №8
к решению Новокузнецкого городского
Совета народных депутатов
от 24.12.2024 № 18/114

Приложение к генеральному плану.
Сведения о границах населенных пунктов
(в том числе границах образуемых населенных пунктов)

Графическое описание местоположения границ населенных пунктов,
территориальных зон, особо охраняемых природных территорий,
зон с особыми условиями использования территории.
Граница населенного пункта город Новокузнецк

<p>ГРАФИЧЕСКОЕ ОПИСАНИЕ местоположения границ населенных пунктов, территориальных зон, особо охраняемых природных территорий, зон с особыми условиями использования территории</p> <p>Граница населенного пункта г Новокузнецк</p>		
(наименование объекта, местоположение границ которого описано (далее - объект))		
Раздел 1		
Сведения об объекте		
№ п/п	Характеристики объекта	Описание характеристик
1	2	3
1.	Местоположение объекта	Кемеровская область - Кузбасс, Новокузнецкий городской округ, г Новокузнецк
2.	Площадь объекта +/- величина погрешности определения площади (P +/- Дельта P)	424365286+/-7210 м ²
3.	Иные характеристики объекта	-

Раздел 2					
Сведения о местоположении границ объекта					
1. Система координат - 42.2					
2. Сведения о характерных точках границ объекта					
Обозначение характерных точек границ	Координаты, м		Метод определения координат характерной точки	Средняя квадратическая погрешность положения характерной точки (Mt), м	Описание обозначения точки на местности (при наличии)
	X	Y			
1	2	3	4	5	6
1	455882.14	2233161.45	Картометрический метод	0.1	-
2	455912.81	2233137.93	Картометрический метод	0.1	-
3	455941.22	2233129.59	Картометрический метод	0.1	-
4	456002.98	2233111.46	Картометрический метод	0.1	-
5	456088.71	2233086.29	Картометрический метод	0.1	-
6	456116.41	2233076.27	Картометрический метод	0.1	-
7	456190.11	2233049.57	Картометрический метод	0.1	-
8	456283.6	2233015.7	Картометрический метод	0.1	-
9	456426.45	2232937.74	Картометрический метод	0.1	-
10	456435.12	2232933	Картометрический метод	0.1	-
11	456446.72	2232926.66	Картометрический метод	0.1	-
12	456447.84	2232910.87	Картометрический метод	0.1	-
13	456453.9	2232830.18	Картометрический метод	0.1	-
14	456456.57	2232794.27	Картометрический метод	0.1	-
15	456457.43	2232782.5	Картометрический метод	0.1	-
16	456459	2232761.4	Картометрический метод	0.1	-
17	456473.63	2232564.57	Картометрический метод	0.1	-
18	456474.79	2232549.03	Картометрический метод	0.1	-
19	456356.91	2232214.64	Картометрический метод	0.1	-
20	456305.77	2232094.67	Картометрический метод	0.1	-
21	456319.12	2232079.24	Картометрический метод	0.1	-
22	456376.39	2232013.03	Картометрический метод	0.1	-
23	456408.74	2231975.65	Картометрический метод	0.1	-
24	456432.19	2231948.55	Картометрический метод	0.1	-
25	456477.61	2231865.55	Картометрический метод	0.1	-

26	456615.3	2231613.98	Картометрический метод	0.1	-
27	456642.4	2231564.42	Картометрический метод	0.1	-
28	456592.81	2231482.04	Картометрический метод	0.1	-
29	456545.47	2231403.69	Картометрический метод	0.1	-
30	456596.73	2231341.77	Картометрический метод	0.1	-
31	456649.4	2231304.88	Картометрический метод	0.1	-
32	456661.72	2231296.26	Картометрический метод	0.1	-
33	456701.77	2231268.22	Картометрический метод	0.1	-
34	456775.51	2231254.22	Картометрический метод	0.1	-
35	456817.34	2231253.75	Картометрический метод	0.1	-
36	456865.18	2231230.26	Картометрический метод	0.1	-
37	456910.83	2231188.17	Картометрический метод	0.1	-
38	457000.94	2231105.09	Картометрический метод	0.1	-
39	457043.26	2231111.2	Картометрический метод	0.1	-
40	457127.99	2231098.87	Картометрический метод	0.1	-
41	457161.35	2231101.59	Картометрический метод	0.1	-
42	457187.03	2231103.68	Картометрический метод	0.1	-
43	457200.54	2231117.07	Картометрический метод	0.1	-
44	457257.91	2231173.81	Картометрический метод	0.1	-
45	457347.26	2231114.16	Картометрический метод	0.1	-
46	457394.29	2231046.85	Картометрический метод	0.1	-
47	457456.43	2230999.69	Картометрический метод	0.1	-
48	457498.07	2231003.34	Картометрический метод	0.1	-
49	457516.17	2230979.67	Картометрический метод	0.1	-
50	457549.32	2231022.39	Картометрический метод	0.1	-
51	457683.46	2230975.75	Картометрический метод	0.1	-
52	457696.23	2230902.52	Картометрический метод	0.1	-
53	457672	2230891.52	Картометрический метод	0.1	-
54	457714.85	2230772.4	Картометрический метод	0.1	-
55	457705.12	2230756.46	Картометрический метод	0.1	-
56	457703.54	2230753.86	Картометрический метод	0.1	-

			метод		
57	457712.74	2230752.55	Картометрический метод	0.1	-
58	457726.28	2230750.64	Картометрический метод	0.1	-
59	457776.02	2230534.14	Картометрический метод	0.1	-
60	457735.19	2230460.5	Картометрический метод	0.1	-
61	457818.18	2230413.46	Картометрический метод	0.1	-
62	457962.65	2230365.5	Картометрический метод	0.1	-
63	458006.17	2230311.58	Картометрический метод	0.1	-
64	458019.82	2230294.68	Картометрический метод	0.1	-
65	458460.07	2230023.56	Картометрический метод	0.1	-
66	458516.14	2229995.44	Картометрический метод	0.1	-
67	458573.65	2229987.59	Картометрический метод	0.1	-
68	458657.09	2229976.2	Картометрический метод	0.1	-
69	458714.61	2229934.52	Картометрический метод	0.1	-
70	458855.74	2229906.74	Картометрический метод	0.1	-
71	459003.67	2229783.77	Картометрический метод	0.1	-
72	459148.06	2229663.74	Картометрический метод	0.1	-
73	459182.63	2229635	Картометрический метод	0.1	-
74	459252.53	2229576.9	Картометрический метод	0.1	-
75	459276.56	2229502.59	Картометрический метод	0.1	-
76	459283.44	2229481.3	Картометрический метод	0.1	-
77	459304.1	2229417.41	Картометрический метод	0.1	-
78	459381.05	2229179.45	Картометрический метод	0.1	-
79	459262.78	2229024.66	Картометрический метод	0.1	-
80	459159.37	2228833.35	Картометрический метод	0.1	-
81	459046.38	2228754.24	Картометрический метод	0.1	-
82	459077.44	2228572.89	Картометрический метод	0.1	-
83	459089.25	2228488.97	Картометрический метод	0.1	-
84	459097.69	2228429.05	Картометрический метод	0.1	-
85	459093.23	2228425.98	Картометрический метод	0.1	-
86	459036.46	2228383.93	Картометрический метод	0.1	-

87	458900.15	2228216.17	Картометрический метод	0.1	-
88	458748.46	2228127.76	Картометрический метод	0.1	-
89	458651.19	2228122.08	Картометрический метод	0.1	-
90	458599.01	2228094.35	Картометрический метод	0.1	-
91	458476.74	2228072.24	Картометрический метод	0.1	-
92	458437.2	2227949.51	Картометрический метод	0.1	-
93	458347.17	2227913.5	Картометрический метод	0.1	-
94	458338.87	2227910.21	Картометрический метод	0.1	-
95	458129.54	2227618.72	Картометрический метод	0.1	-
96	457956.28	2227414.62	Картометрический метод	0.1	-
97	457895.42	2227377.4	Картометрический метод	0.1	-
98	457847.67	2227348.21	Картометрический метод	0.1	-
99	457835.89	2227331.42	Картометрический метод	0.1	-
100	457692.61	2227128.49	Картометрический метод	0.1	-
101	457593.72	2227077.51	Картометрический метод	0.1	-
102	457469.39	2227013.38	Картометрический метод	0.1	-
103	457369.12	2226917.35	Картометрический метод	0.1	-
104	457290.91	2226794.72	Картометрический метод	0.1	-
105	457137.51	2226623.79	Картометрический метод	0.1	-
106	456868.82	2226535.64	Картометрический метод	0.1	-
107	456837.58	2226524.53	Картометрический метод	0.1	-
108	456698.64	2226475.12	Картометрический метод	0.1	-
109	456654.7	2226450.68	Картометрический метод	0.1	-
110	456556.92	2226396.32	Картометрический метод	0.1	-
111	456298.69	2226408.49	Картометрический метод	0.1	-
112	456178.31	2226414.16	Картометрический метод	0.1	-
113	456261.25	2226372.02	Картометрический метод	0.1	-
114	456286.47	2226331.5	Картометрический метод	0.1	-
115	456305.56	2226259.44	Картометрический метод	0.1	-
116	456312.33	2226197.93	Картометрический метод	0.1	-

117	456302.63	2226147.54	Картометрический метод	0.1	-
118	456277	2226093.54	Картометрический метод	0.1	-
119	456264.55	2226031.23	Картометрический метод	0.1	-
120	456263.01	2226007.36	Картометрический метод	0.1	-
121	456261.77	2225988.53	Картометрический метод	0.1	-
122	456268.62	2225940.76	Картометрический метод	0.1	-
123	456248.6	2225913.8	Картометрический метод	0.1	-
124	456171.63	2225872.55	Картометрический метод	0.1	-
125	456009.56	2225732.9	Картометрический метод	0.1	-
126	455898.19	2225611.53	Картометрический метод	0.1	-
127	455867.7	2225490.87	Картометрический метод	0.1	-
128	455852.4	2225430.77	Картометрический метод	0.1	-
129	455854.18	2225427.63	Картометрический метод	0.1	-
130	455868.4	2225402.46	Картометрический метод	0.1	-
131	455918.94	2225312.92	Картометрический метод	0.1	-
132	455926.2	2225288.38	Картометрический метод	0.1	-
133	455943.11	2225231.15	Картометрический метод	0.1	-
134	455879.54	2225005.04	Картометрический метод	0.1	-
135	455815.67	2224777.85	Картометрический метод	0.1	-
136	455769.3	2224613.31	Картометрический метод	0.1	-
137	455758.78	2224576	Картометрический метод	0.1	-
138	455773	2224575.71	Картометрический метод	0.1	-
139	455854.41	2224574.06	Картометрический метод	0.1	-
140	456126.18	2224597.4	Картометрический метод	0.1	-
141	456281.82	2224596.91	Картометрический метод	0.1	-
142	456383.92	2224583.39	Картометрический метод	0.1	-
143	456462.56	2224572.97	Картометрический метод	0.1	-
144	456609.1	2224632.37	Картометрический метод	0.1	-
145	456620.57	2224640.65	Картометрический метод	0.1	-
146	456647.47	2224660.07	Картометрический метод	0.1	-

147	456718.09	2224703.74	Картометрический метод	0.1	-
148	456767.25	2224735.77	Картометрический метод	0.1	-
149	456987.13	2224879.26	Картометрический метод	0.1	-
150	457142.51	2224706.34	Картометрический метод	0.1	-
151	457148.02	2224635.28	Картометрический метод	0.1	-
152	457163.04	2224441.72	Картометрический метод	0.1	-
153	457173.11	2224311.91	Картометрический метод	0.1	-
154	457186.42	2224140.4	Картометрический метод	0.1	-
155	457369.68	2223923.76	Картометрический метод	0.1	-
156	457368.63	2223558.31	Картометрический метод	0.1	-
157	457360.36	2223458.73	Картометрический метод	0.1	-
158	457364.8	2223392.91	Картометрический метод	0.1	-
159	457366.55	2223366.97	Картометрический метод	0.1	-
160	457368.68	2223335.34	Картометрический метод	0.1	-
161	457372.39	2223280.32	Картометрический метод	0.1	-
162	457375.82	2223229.32	Картометрический метод	0.1	-
163	457378.19	2223194.11	Картометрический метод	0.1	-
164	457412.25	2223185.33	Картометрический метод	0.1	-
165	457434.35	2223179.64	Картометрический метод	0.1	-
166	457472.15	2223169.92	Картометрический метод	0.1	-
167	457509.29	2223160.33	Картометрический метод	0.1	-
168	457543.15	2223151.62	Картометрический метод	0.1	-
169	457568.92	2223076.04	Картометрический метод	0.1	-
170	457594.61	2223026.93	Картометрический метод	0.1	-
171	457623.11	2223005.89	Картометрический метод	0.1	-
172	457489.28	2222919.13	Картометрический метод	0.1	-
173	457463.62	2222913.04	Картометрический метод	0.1	-
174	457342.23	2222770.33	Картометрический метод	0.1	-
175	457159.54	2222621.28	Картометрический метод	0.1	-
176	456951.72	2222529.71	Картометрический метод	0.1	-

177	456795.34	2222475.17	Картометрический метод	0.1	-
178	456630.11	2222399.54	Картометрический метод	0.1	-
179	456342.02	2222413.91	Картометрический метод	0.1	-
180	456113.41	2222425.31	Картометрический метод	0.1	-
181	455925.77	2222434.63	Картометрический метод	0.1	-
182	455841.36	2222485.21	Картометрический метод	0.1	-
183	455596.78	2222557.2	Картометрический метод	0.1	-
184	455481.89	2222567.5	Картометрический метод	0.1	-
185	455471.82	2222568.4	Картометрический метод	0.1	-
186	455352.11	2222583.3	Картометрический метод	0.1	-
187	455281.13	2222596.36	Картометрический метод	0.1	-
188	455066.16	2222581.44	Картометрический метод	0.1	-
189	455015.55	2222629.86	Картометрический метод	0.1	-
190	455005.74	2222639.26	Картометрический метод	0.1	-
191	454923.83	2222519.81	Картометрический метод	0.1	-
192	454777.96	2222369.25	Картометрический метод	0.1	-
193	454759.39	2222303.64	Картометрический метод	0.1	-
194	454357.37	2222290.3	Картометрический метод	0.1	-
195	454315.17	2222286	Картометрический метод	0.1	-
196	454212.26	2222275.18	Картометрический метод	0.1	-
197	454140.93	2222271.51	Картометрический метод	0.1	-
198	454120.72	2222270.44	Картометрический метод	0.1	-
199	454014.05	2222307.38	Картометрический метод	0.1	-
200	453967.82	2222323.39	Картометрический метод	0.1	-
201	453917.57	2222340.79	Картометрический метод	0.1	-
202	453762.32	2222455.8	Картометрический метод	0.1	-
203	453758.36	2222458.74	Картометрический метод	0.1	-
204	453726.45	2222482.37	Картометрический метод	0.1	-
205	453664.36	2222668.27	Картометрический метод	0.1	-
206	453565.34	2222608.47	Картометрический метод	0.1	-

207	453555	2222619.27	Картометрический метод	0.1	-
208	453589	2222639.04	Картометрический метод	0.1	-
209	453607.7	2222681.76	Картометрический метод	0.1	-
210	453586.53	2222707.52	Картометрический метод	0.1	-
211	453608.58	2222844.02	Картометрический метод	0.1	-
212	453537.18	2222841.74	Картометрический метод	0.1	-
213	453534.81	2222849.19	Картометрический метод	0.1	-
214	453534.26	2222849.8	Картометрический метод	0.1	-
215	453524.24	2222871.72	Картометрический метод	0.1	-
216	453419.78	2222823.24	Картометрический метод	0.1	-
217	453361.38	2222799.93	Картометрический метод	0.1	-
218	453333.08	2222805.18	Картометрический метод	0.1	-
219	453303.94	2222883.3	Картометрический метод	0.1	-
220	453248.8	2222834.36	Картометрический метод	0.1	-
221	453264.01	2222780.42	Картометрический метод	0.1	-
222	453209.05	2222731.73	Картометрический метод	0.1	-
223	453055.43	2222933.56	Картометрический метод	0.1	-
224	453049.54	2222928.08	Картометрический метод	0.1	-
225	452827.9	2222721.64	Картометрический метод	0.1	-
226	452761.96	2222660.19	Картометрический метод	0.1	-
227	452874.91	2222461.6	Картометрический метод	0.1	-
228	452875.48	2222459.62	Картометрический метод	0.1	-
229	452889.77	2222409.02	Картометрический метод	0.1	-
230	452905.07	2222354.84	Картометрический метод	0.1	-
231	452906.81	2222348.68	Картометрический метод	0.1	-
232	452912.76	2222327.59	Картометрический метод	0.1	-
233	452941.57	2222224.06	Картометрический метод	0.1	-
234	452903.81	2222195.56	Картометрический метод	0.1	-
235	452877.88	2222175.6	Картометрический метод	0.1	-
236	452831.87	2222140.58	Картометрический метод	0.1	-

237	452799.93	2222116.28	Картометрический метод	0.1	-
238	452684.55	2222027.44	Картометрический метод	0.1	-
239	452602.6	2221966.3	Картометрический метод	0.1	-
240	452489.39	2221880.24	Картометрический метод	0.1	-
241	452441.15	2221843.58	Картометрический метод	0.1	-
242	452409.06	2221819.19	Картометрический метод	0.1	-
243	452383.96	2221800.11	Картометрический метод	0.1	-
244	452373.62	2221765.03	Картометрический метод	0.1	-
245	452354.54	2221701.21	Картометрический метод	0.1	-
246	452340.52	2221654.2	Картометрический метод	0.1	-
247	452341.6	2221623.19	Картометрический метод	0.1	-
248	452292.05	2221574.67	Картометрический метод	0.1	-
249	452333.1	2221523.43	Картометрический метод	0.1	-
250	452297.53	2221487.28	Картометрический метод	0.1	-
251	452232.61	2221475.2	Картометрический метод	0.1	-
252	452167.03	2221401.51	Картометрический метод	0.1	-
253	452172.53	2221380.12	Картометрический метод	0.1	-
254	452183.53	2221266.98	Картометрический метод	0.1	-
255	452163.35	2221215.81	Картометрический метод	0.1	-
256	452116.86	2221195.45	Картометрический метод	0.1	-
257	452082.66	2221227.34	Картометрический метод	0.1	-
258	452025.58	2221289.13	Картометрический метод	0.1	-
259	451866.74	2221177.03	Картометрический метод	0.1	-
260	451809.72	2221126.91	Картометрический метод	0.1	-
261	451728.71	2221055.7	Картометрический метод	0.1	-
262	451658.59	2220845.67	Картометрический метод	0.1	-
263	451600.39	2220719.58	Картометрический метод	0.1	-
264	451583	2220681.87	Картометрический метод	0.1	-
265	451470.23	2220459.62	Картометрический метод	0.1	-
266	451495.5	2220390.87	Картометрический метод	0.1	-

267	451490.77	2220363.56	Картометрический метод	0.1	-
268	451484.06	2220342.4	Картометрический метод	0.1	-
269	451473.48	2220329.58	Картометрический метод	0.1	-
270	451465.62	2220325.35	Картометрический метод	0.1	-
271	451455.16	2220323.15	Картометрический метод	0.1	-
272	451362.65	2220247.53	Картометрический метод	0.1	-
273	451349.79	2220237.76	Картометрический метод	0.1	-
274	451313.95	2220210.52	Картометрический метод	0.1	-
275	451217.57	2220137.2	Картометрический метод	0.1	-
276	450903.77	2219895.05	Картометрический метод	0.1	-
277	450944.41	2219634.87	Картометрический метод	0.1	-
278	450979.73	2219408.87	Картометрический метод	0.1	-
279	451312.89	2219145.21	Картометрический метод	0.1	-
280	451340.35	2219123.49	Картометрический метод	0.1	-
281	451367.99	2219101.61	Картометрический метод	0.1	-
282	451279.76	2219009.26	Картометрический метод	0.1	-
283	451159.17	2218883.04	Картометрический метод	0.1	-
284	451145.14	2218868.33	Картометрический метод	0.1	-
285	451103.9	2218825.14	Картометрический метод	0.1	-
286	451293.7	2218697.2	Картометрический метод	0.1	-
287	451378.4	2218640.11	Картометрический метод	0.1	-
288	451411.55	2218617.8	Картометрический метод	0.1	-
289	451487.3	2218566.71	Картометрический метод	0.1	-
290	451637.14	2218452.74	Картометрический метод	0.1	-
291	451760.54	2218358.92	Картометрический метод	0.1	-
292	451881.72	2218266.77	Картометрический метод	0.1	-
293	451895.45	2218256.34	Картометрический метод	0.1	-
294	451857.49	2218046.44	Картометрический метод	0.1	-
295	451813.54	2217894.35	Картометрический метод	0.1	-
296	451812.24	2217889.87	Картометрический метод	0.1	-

297	451812	2217889.05	Картометрический метод	0.1	-
298	451810.7	2217884.54	Картометрический метод	0.1	-
299	451804.16	2217861.24	Картометрический метод	0.1	-
300	451802.21	2217854.52	Картометрический метод	0.1	-
301	451775.02	2217761.11	Картометрический метод	0.1	-
302	451770.32	2217751.33	Картометрический метод	0.1	-
303	451729.04	2217665.38	Картометрический метод	0.1	-
304	451667.78	2217578.68	Картометрический метод	0.1	-
305	451663.29	2217572.34	Картометрический метод	0.1	-
306	451776.92	2217415.77	Картометрический метод	0.1	-
307	451775.13	2217321.6	Картометрический метод	0.1	-
308	451805.26	2217256.89	Картометрический метод	0.1	-
309	451805.97	2217255.35	Картометрический метод	0.1	-
310	451807.41	2217252.08	Картометрический метод	0.1	-
311	451882.13	2217081.69	Картометрический метод	0.1	-
312	451833.3	2216914.4	Картометрический метод	0.1	-
313	451729.5	2216856.13	Картометрический метод	0.1	-
314	451660.02	2216753.18	Картометрический метод	0.1	-
315	451511.42	2216498.03	Картометрический метод	0.1	-
316	451444.45	2216382.98	Картометрический метод	0.1	-
317	451403.11	2216222.45	Картометрический метод	0.1	-
318	451317.42	2216163.78	Картометрический метод	0.1	-
319	451252.44	2215978.04	Картометрический метод	0.1	-
320	451234.4	2215914.63	Картометрический метод	0.1	-
321	451192.83	2215768.38	Картометрический метод	0.1	-
322	451170.16	2215518.97	Картометрический метод	0.1	-
323	451279.53	2215355.11	Картометрический метод	0.1	-
324	451373.86	2215250.72	Картометрический метод	0.1	-
325	451459.27	2215156.21	Картометрический метод	0.1	-
326	451479.93	2215133.35	Картометрический метод	0.1	-

327	451532.82	2215116.21	Картометрический метод	0.1	-
328	451513.35	2214984.76	Картометрический метод	0.1	-
329	451530.17	2214952.66	Картометрический метод	0.1	-
330	451575.7	2214865.94	Картометрический метод	0.1	-
331	451584.93	2214802.84	Картометрический метод	0.1	-
332	451596.57	2214723.32	Картометрический метод	0.1	-
333	451670.02	2214597.89	Картометрический метод	0.1	-
334	451606.51	2214566.81	Картометрический метод	0.1	-
335	451625.54	2214546.09	Картометрический метод	0.1	-
336	451648.69	2214520.99	Картометрический метод	0.1	-
337	451697.63	2214534.12	Картометрический метод	0.1	-
338	451719.27	2214540.06	Картометрический метод	0.1	-
339	451740.62	2214550.02	Картометрический метод	0.1	-
340	451764.9	2214561.37	Картометрический метод	0.1	-
341	451787.49	2214579.67	Картометрический метод	0.1	-
342	451792.47	2214583.65	Картометрический метод	0.1	-
343	451807.03	2214591.18	Картометрический метод	0.1	-
344	451859.13	2214618.14	Картометрический метод	0.1	-
345	451987.51	2214600.39	Картометрический метод	0.1	-
346	452029.91	2214613.58	Картометрический метод	0.1	-
347	452053.7	2214635.9	Картометрический метод	0.1	-
348	452090.98	2214662.62	Картометрический метод	0.1	-
349	452142.26	2214743.34	Картометрический метод	0.1	-
350	452174	2214803.01	Картометрический метод	0.1	-
351	452195.39	2214836.27	Картометрический метод	0.1	-
352	452213.72	2214857.79	Картометрический метод	0.1	-
353	452281.6	2214930.79	Картометрический метод	0.1	-
354	452342.81	2215039.35	Картометрический метод	0.1	-
355	452464.31	2215179.48	Картометрический метод	0.1	-
356	452463.38	2215298.37	Картометрический метод	0.1	-

357	452573.78	2215514.74	Картометрический метод	0.1	-
358	452728.92	2215757.29	Картометрический метод	0.1	-
359	452781.1	2216024.57	Картометрический метод	0.1	-
360	452824.34	2216187.6	Картометрический метод	0.1	-
361	453330.55	2216785.83	Картометрический метод	0.1	-
362	453460.46	2216874.43	Картометрический метод	0.1	-
363	453584.07	2216857.46	Картометрический метод	0.1	-
364	453636.22	2216802.19	Картометрический метод	0.1	-
365	453603.73	2216773.72	Картометрический метод	0.1	-
366	453664.99	2216691.64	Картометрический метод	0.1	-
367	453673.78	2216621.02	Картометрический метод	0.1	-
368	453674.07	2216565.08	Картометрический метод	0.1	-
369	453587.45	2216503.13	Картометрический метод	0.1	-
370	453634.16	2216374.63	Картометрический метод	0.1	-
371	453603.39	2216210.34	Картометрический метод	0.1	-
372	453577.21	2216094.41	Картометрический метод	0.1	-
373	453625.69	2215956.06	Картометрический метод	0.1	-
374	453799.16	2216019.17	Картометрический метод	0.1	-
375	453969.7	2216131.58	Картометрический метод	0.1	-
376	454035.27	2216175.43	Картометрический метод	0.1	-
377	454108.22	2216224.22	Картометрический метод	0.1	-
378	454222.43	2216327.79	Картометрический метод	0.1	-
379	454240.42	2216344.24	Картометрический метод	0.1	-
380	454256.94	2216359.35	Картометрический метод	0.1	-
381	454511.34	2216574.08	Картометрический метод	0.1	-
382	454600.83	2216714.66	Картометрический метод	0.1	-
383	454677.48	2216888.73	Картометрический метод	0.1	-
384	454699.33	2216926.09	Картометрический метод	0.1	-
385	454764.93	2217038.27	Картометрический метод	0.1	-
386	454851.86	2217155.5	Картометрический метод	0.1	-

387	454924.54	2217286.33	Картометрический метод	0.1	-
388	455008.81	2217422.21	Картометрический метод	0.1	-
389	455084.98	2217541.3	Картометрический метод	0.1	-
390	455111.03	2217733.21	Картометрический метод	0.1	-
391	455140.53	2217890.08	Картометрический метод	0.1	-
392	455246.92	2218029.69	Картометрический метод	0.1	-
393	455328.29	2218149.23	Картометрический метод	0.1	-
394	455398.32	2218261.55	Картометрический метод	0.1	-
395	455401.18	2218266.74	Картометрический метод	0.1	-
396	455454.71	2218364.37	Картометрический метод	0.1	-
397	455474.56	2218494.33	Картометрический метод	0.1	-
398	455484.48	2218608.72	Картометрический метод	0.1	-
399	455512.63	2218603.33	Картометрический метод	0.1	-
400	455588.74	2218589.19	Картометрический метод	0.1	-
401	455588.83	2218589.18	Картометрический метод	0.1	-
402	456197.92	2218538.05	Картометрический метод	0.1	-
403	456304.43	2218452.82	Картометрический метод	0.1	-
404	456332.49	2218485.33	Картометрический метод	0.1	-
405	456347.24	2218478.93	Картометрический метод	0.1	-
406	456360.61	2218474.31	Картометрический метод	0.1	-
407	456362.42	2218478.91	Картометрический метод	0.1	-
408	456410.3	2218601.44	Картометрический метод	0.1	-
409	456435.95	2218726.91	Картометрический метод	0.1	-
410	456439.44	2218743.79	Картометрический метод	0.1	-
411	456529	2218808	Картометрический метод	0.1	-
412	456581.1	2218845.64	Картометрический метод	0.1	-
413	456597.74	2218857.51	Картометрический метод	0.1	-
414	456525.88	2218875.71	Картометрический метод	0.1	-
415	456379.58	2218975.91	Картометрический метод	0.1	-
416	456457.1	2219044.34	Картометрический метод	0.1	-

417	456368.14	2219071.36	Картометрический метод	0.1	-
418	456282.69	2219160.78	Картометрический метод	0.1	-
419	456213.51	2219173.55	Картометрический метод	0.1	-
420	456198.36	2219188.59	Картометрический метод	0.1	-
421	456205.8	2219206.85	Картометрический метод	0.1	-
422	456237.32	2219284.63	Картометрический метод	0.1	-
423	456143.89	2219386.54	Картометрический метод	0.1	-
424	456197.58	2219438.49	Картометрический метод	0.1	-
425	456202.93	2219443.79	Картометрический метод	0.1	-
426	456221.43	2219462.09	Картометрический метод	0.1	-
427	456224.22	2219463.77	Картометрический метод	0.1	-
428	456365.25	2219548.75	Картометрический метод	0.1	-
429	456376.9	2219555.78	Картометрический метод	0.1	-
430	456379.11	2219557.11	Картометрический метод	0.1	-
431	456477.15	2219402.14	Картометрический метод	0.1	-
432	456508.17	2219363.92	Картометрический метод	0.1	-
433	456557.96	2219387.82	Картометрический метод	0.1	-
434	456621.17	2219290.21	Картометрический метод	0.1	-
435	456643.58	2219262.9	Картометрический метод	0.1	-
436	456682.44	2219255.08	Картометрический метод	0.1	-
437	456754.94	2219253.58	Картометрический метод	0.1	-
438	456787.02	2219191.82	Картометрический метод	0.1	-
439	456934.15	2219136.24	Картометрический метод	0.1	-
440	457065.47	2219144.43	Картометрический метод	0.1	-
441	457321.48	2219279.85	Картометрический метод	0.1	-
442	457327.64	2219270.76	Картометрический метод	0.1	-
443	457367.33	2219212.2	Картометрический метод	0.1	-
444	457364.46	2219155.02	Картометрический метод	0.1	-
445	457359.96	2219065.81	Картометрический метод	0.1	-
446	457351.23	2218892.08	Картометрический метод	0.1	-

447	457350.09	2218869.26	Картометрический метод	0.1	-
448	457352.61	2218870.04	Картометрический метод	0.1	-
449	457571.62	2218938	Картометрический метод	0.1	-
450	457606.32	2218948.75	Картометрический метод	0.1	-
451	457647.12	2218972.76	Картометрический метод	0.1	-
452	457743.19	2219029.28	Картометрический метод	0.1	-
453	457768.33	2219044.6	Картометрический метод	0.1	-
454	457816.88	2219072.86	Картометрический метод	0.1	-
455	457885.31	2219117.62	Картометрический метод	0.1	-
456	458114.41	2219261.49	Картометрический метод	0.1	-
457	458409.82	2219604.23	Картометрический метод	0.1	-
458	458492.88	2219765.16	Картометрический метод	0.1	-
459	458567.83	2219910.46	Картометрический метод	0.1	-
460	458684.52	2219990.92	Картометрический метод	0.1	-
461	458799.22	2220070	Картометрический метод	0.1	-
462	458802.46	2220072.26	Картометрический метод	0.1	-
463	458808.46	2220082.18	Картометрический метод	0.1	-
464	458824.14	2220109.02	Картометрический метод	0.1	-
465	458930.38	2220289.3	Картометрический метод	0.1	-
466	458835.28	2220365.35	Картометрический метод	0.1	-
467	458620.31	2220537.23	Картометрический метод	0.1	-
468	458387.29	2220651.27	Картометрический метод	0.1	-
469	458366.02	2220661.7	Картометрический метод	0.1	-
470	458375.8	2220797.3	Картометрический метод	0.1	-
471	458887.2	2220713.14	Картометрический метод	0.1	-
472	458955.9	2220702.34	Картометрический метод	0.1	-
473	458975.24	2220699.14	Картометрический метод	0.1	-
474	459013.28	2220692.51	Картометрический метод	0.1	-
475	459125.65	2220674	Картометрический метод	0.1	-
476	459173.48	2220666.02	Картометрический метод	0.1	-

477	459269.51	2220798.86	Картометрический метод	0.1	-
478	459353.13	2220913.08	Картометрический метод	0.1	-
479	459364.3	2220928.48	Картометрический метод	0.1	-
480	459391.87	2220965.83	Картометрический метод	0.1	-
481	459430.29	2221018.92	Картометрический метод	0.1	-
482	459429.19	2221021.25	Картометрический метод	0.1	-
483	459388.03	2221110.95	Картометрический метод	0.1	-
484	459428.13	2221171.33	Картометрический метод	0.1	-
485	459463.66	2221223.88	Картометрический метод	0.1	-
486	459511.54	2221293.56	Картометрический метод	0.1	-
487	459522.99	2221310.48	Картометрический метод	0.1	-
488	459531.71	2221323.38	Картометрический метод	0.1	-
489	459544.76	2221333.56	Картометрический метод	0.1	-
490	459546.74	2221335.12	Картометрический метод	0.1	-
491	459558.14	2221344.1	Картометрический метод	0.1	-
492	459566.22	2221350.46	Картометрический метод	0.1	-
493	459570.54	2221353.86	Картометрический метод	0.1	-
494	459579.41	2221360.73	Картометрический метод	0.1	-
495	459602.47	2221378.6	Картометрический метод	0.1	-
496	459632.01	2221401.75	Картометрический метод	0.1	-
497	459632.37	2221402.03	Картометрический метод	0.1	-
498	459633.88	2221403.22	Картометрический метод	0.1	-
499	459658.12	2221422.22	Картометрический метод	0.1	-
500	459681.93	2221440.88	Картометрический метод	0.1	-
501	459687.86	2221445.24	Картометрический метод	0.1	-
502	459697.05	2221452.79	Картометрический метод	0.1	-
503	459701.12	2221462.25	Картометрический метод	0.1	-
504	459703.43	2221467.65	Картометрический метод	0.1	-
505	459703.67	2221468.22	Картометрический метод	0.1	-
506	459711.01	2221484.17	Картометрический метод	0.1	-

507	459712.74	2221488.09	Картометрический метод	0.1	-
508	459714.87	2221492.94	Картометрический метод	0.1	-
509	459715.23	2221493.76	Картометрический метод	0.1	-
510	459723.51	2221511.71	Картометрический метод	0.1	-
511	459727.69	2221521.68	Картометрический метод	0.1	-
512	459732.24	2221531.64	Картометрический метод	0.1	-
513	459735.46	2221538.67	Картометрический метод	0.1	-
514	459739.22	2221547.08	Картометрический метод	0.1	-
515	459739.84	2221548.46	Картометрический метод	0.1	-
516	459740.08	2221548.99	Картометрический метод	0.1	-
517	459748.06	2221566.33	Картометрический метод	0.1	-
518	459753.63	2221578.43	Картометрический метод	0.1	-
519	459760.87	2221594.11	Картометрический метод	0.1	-
520	459765.27	2221604.05	Картометрический метод	0.1	-
521	459767.02	2221606.98	Картометрический метод	0.1	-
522	459773.84	2221616.7	Картометрический метод	0.1	-
523	459781.4	2221627.93	Картометрический метод	0.1	-
524	459785.38	2221633.92	Картометрический метод	0.1	-
525	459802.26	2221658.32	Картометрический метод	0.1	-
526	459806.03	2221663.8	Картометрический метод	0.1	-
527	459809.53	2221668.85	Картометрический метод	0.1	-
528	459826.66	2221693.51	Картометрический метод	0.1	-
529	459830.86	2221699.64	Картометрический метод	0.1	-
530	459834.75	2221705.31	Картометрический метод	0.1	-
531	459912.86	2221792.85	Картометрический метод	0.1	-
532	459916.52	2221800.19	Картометрический метод	0.1	-
533	460000.47	2221968.56	Картометрический метод	0.1	-
534	460064.23	2222096.01	Картометрический метод	0.1	-
535	460189.19	2222285.85	Картометрический метод	0.1	-
536	460292.47	2222408.36	Картометрический метод	0.1	-

537	460253.87	2222582.62	Картометрический метод	0.1	-
538	460243.82	2222626.88	Картометрический метод	0.1	-
539	460242.49	2222632.78	Картометрический метод	0.1	-
540	460183.18	2222894.58	Картометрический метод	0.1	-
541	460122.4	2223209.63	Картометрический метод	0.1	-
542	460061.61	2223497.81	Картометрический метод	0.1	-
543	460041.94	2223544.5	Картометрический метод	0.1	-
544	460001.59	2223639.36	Картометрический метод	0.1	-
545	459942.48	2223606.63	Картометрический метод	0.1	-
546	459879.61	2223655.91	Картометрический метод	0.1	-
547	459856.65	2223695.12	Картометрический метод	0.1	-
548	459851.08	2223807.26	Картометрический метод	0.1	-
549	459891.65	2223827.11	Картометрический метод	0.1	-
550	459913.56	2223837.75	Картометрический метод	0.1	-
551	459968.55	2223863.67	Картометрический метод	0.1	-
552	459989.2	2223873.58	Картометрический метод	0.1	-
553	460009.24	2223883.16	Картометрический метод	0.1	-
554	460312.5	2223926.62	Картометрический метод	0.1	-
555	460364.95	2223924.45	Картометрический метод	0.1	-
556	460429.14	2223921.83	Картометрический метод	0.1	-
557	460567.61	2223916.22	Картометрический метод	0.1	-
558	460966.07	2223940.07	Картометрический метод	0.1	-
559	461013.53	2223950.88	Картометрический метод	0.1	-
560	461071.57	2224483.37	Картометрический метод	0.1	-
561	461078.38	2224545.13	Картометрический метод	0.1	-
562	461109.54	2224867.53	Картометрический метод	0.1	-
563	461125.25	2225030.88	Картометрический метод	0.1	-
564	461140.02	2225186.51	Картометрический метод	0.1	-
565	461146.08	2225252.2	Картометрический метод	0.1	-
566	461161.31	2225414	Картометрический метод	0.1	-

567	461178.72	2225620.09	Картометрический метод	0.1	-
568	461179.53	2225671.98	Картометрический метод	0.1	-
569	461190.43	2225825.48	Картометрический метод	0.1	-
570	461198.2	2225934.8	Картометрический метод	0.1	-
571	461202.9	2226001	Картометрический метод	0.1	-
572	461166.84	2226063.8	Картометрический метод	0.1	-
573	461193.33	2226144.38	Картометрический метод	0.1	-
574	461184.87	2226188.28	Картометрический метод	0.1	-
575	461171.1	2226259.9	Картометрический метод	0.1	-
576	461168.89	2226262.37	Картометрический метод	0.1	-
577	461145.08	2226289.05	Картометрический метод	0.1	-
578	461122.58	2226314.27	Картометрический метод	0.1	-
579	461156.76	2226345.43	Картометрический метод	0.1	-
580	461143.55	2226404.88	Картометрический метод	0.1	-
581	461192.35	2226443.23	Картометрический метод	0.1	-
582	461207.25	2226438.42	Картометрический метод	0.1	-
583	461217.7	2226435.05	Картометрический метод	0.1	-
584	461223.46	2226433.19	Картометрический метод	0.1	-
585	461268.04	2226428.98	Картометрический метод	0.1	-
586	461290.69	2226401.1	Картометрический метод	0.1	-
587	461317.71	2226388.22	Картометрический метод	0.1	-
588	461346.56	2226374.48	Картометрический метод	0.1	-
589	461359.16	2226376.99	Картометрический метод	0.1	-
590	461372.55	2226379.66	Картометрический метод	0.1	-
591	461431.74	2226391.47	Картометрический метод	0.1	-
592	461461.88	2226245.22	Картометрический метод	0.1	-
593	461633.15	2226237.97	Картометрический метод	0.1	-
594	461700.43	2226072.68	Картометрический метод	0.1	-
595	461725.26	2226011.76	Картометрический метод	0.1	-
596	461731.31	2225996.99	Картометрический метод	0.1	-

597	462069.44	2225799.54	Картометрический метод	0.1	-
598	462290.31	2225699.6	Картометрический метод	0.1	-
599	462508.99	2225645.46	Картометрический метод	0.1	-
600	462602.44	2225658.87	Картометрический метод	0.1	-
601	462751.22	2225623.11	Картометрический метод	0.1	-
602	463099.65	2225652.25	Картометрический метод	0.1	-
603	463156.2	2225661.02	Картометрический метод	0.1	-
604	463374.09	2225963.29	Картометрический метод	0.1	-
605	463457.89	2225940.63	Картометрический метод	0.1	-
606	463528.86	2225898.87	Картометрический метод	0.1	-
607	463585.01	2225746.55	Картометрический метод	0.1	-
608	463603.38	2225681.68	Картометрический метод	0.1	-
609	463752.49	2225684.87	Картометрический метод	0.1	-
610	463751.78	2225729.28	Картометрический метод	0.1	-
611	463767.32	2225746.56	Картометрический метод	0.1	-
612	463832.38	2225687.77	Картометрический метод	0.1	-
613	463828.17	2225647.67	Картометрический метод	0.1	-
614	463826.72	2225634.54	Картометрический метод	0.1	-
615	463961.93	2225542.94	Картометрический метод	0.1	-
616	463966.65	2225539.75	Картометрический метод	0.1	-
617	463972.87	2225535.53	Картометрический метод	0.1	-
618	464144.77	2225419.07	Картометрический метод	0.1	-
619	464557.86	2225456.09	Картометрический метод	0.1	-
620	464730.37	2225368.67	Картометрический метод	0.1	-
621	464730.41	2225397.03	Картометрический метод	0.1	-
622	464751.3	2225405.41	Картометрический метод	0.1	-
623	464798.5	2225352.14	Картометрический метод	0.1	-
624	464810.32	2225349.23	Картометрический метод	0.1	-
625	464823.37	2225346.02	Картометрический метод	0.1	-
626	464944.09	2225316.34	Картометрический метод	0.1	-

627	464997.9	2225303.11	Картометрический метод	0.1	-
628	465115.34	2225274.34	Картометрический метод	0.1	-
629	465139.19	2225268.46	Картометрический метод	0.1	-
630	465147.18	2225266.47	Картометрический метод	0.1	-
631	465147.94	2225266.3	Картометрический метод	0.1	-
632	465166.47	2225261.67	Картометрический метод	0.1	-
633	465208.44	2225245.73	Картометрический метод	0.1	-
634	465219.29	2225241.6	Картометрический метод	0.1	-
635	465224.18	2225239.75	Картометрический метод	0.1	-
636	465225.65	2225239.19	Картометрический метод	0.1	-
637	465267.68	2225223.03	Картометрический метод	0.1	-
638	465279.67	2225229.05	Картометрический метод	0.1	-
639	465351.53	2225264.01	Картометрический метод	0.1	-
640	465359.81	2225267.9	Картометрический метод	0.1	-
641	465384.8	2225179.61	Картометрический метод	0.1	-
642	465591.87	2225282.04	Картометрический метод	0.1	-
643	465706.78	2225387.22	Картометрический метод	0.1	-
644	465717.64	2225396.58	Картометрический метод	0.1	-
645	465731.41	2225376.97	Картометрический метод	0.1	-
646	465744.79	2225356.62	Картометрический метод	0.1	-
647	465757.46	2225338.02	Картометрический метод	0.1	-
648	465788.85	2225291.87	Картометрический метод	0.1	-
649	465802.67	2225271.81	Картометрический метод	0.1	-
650	465807.07	2225233.81	Картометрический метод	0.1	-
651	465819.65	2225039.51	Картометрический метод	0.1	-
652	465839.33	2224802.99	Картометрический метод	0.1	-
653	465833.15	2224716.27	Картометрический метод	0.1	-
654	465829.24	2224660.96	Картометрический метод	0.1	-
655	465827.5	2224636.57	Картометрический метод	0.1	-
656	465825.73	2224597.3	Картометрический метод	0.1	-

657	465822.34	2224522.63	Картометрический метод	0.1	-
658	465700.82	2224850.93	Картометрический метод	0.1	-
659	465527.14	2224839.9	Картометрический метод	0.1	-
660	465228.3	2224716.21	Картометрический метод	0.1	-
661	465219.32	2224719.9	Картометрический метод	0.1	-
662	465075.52	2224681.12	Картометрический метод	0.1	-
663	465069.93	2224680.64	Картометрический метод	0.1	-
664	464958.64	2224649.6	Картометрический метод	0.1	-
665	464953.02	2224648.23	Картометрический метод	0.1	-
666	464771.64	2224541.87	Картометрический метод	0.1	-
667	464662.02	2224533.91	Картометрический метод	0.1	-
668	464596.65	2224402.62	Картометрический метод	0.1	-
669	464477.23	2224228.06	Картометрический метод	0.1	-
670	464377.76	2224190.95	Картометрический метод	0.1	-
671	464133.22	2224135.06	Картометрический метод	0.1	-
672	464037.25	2224108.23	Картометрический метод	0.1	-
673	463965.79	2224049.03	Картометрический метод	0.1	-
674	463959.65	2224043.95	Картометрический метод	0.1	-
675	463942.6	2224029.83	Картометрический метод	0.1	-
676	463982.43	2223927.67	Картометрический метод	0.1	-
677	463724.95	2223333.13	Картометрический метод	0.1	-
678	463714.39	2223338.02	Картометрический метод	0.1	-
679	463684.86	2223269.39	Картометрический метод	0.1	-
680	463635.17	2223253.51	Картометрический метод	0.1	-
681	463636.74	2223245.19	Картометрический метод	0.1	-
682	463607.96	2223252.65	Картометрический метод	0.1	-
683	463604.57	2223253.53	Картометрический метод	0.1	-
684	463602.82	2223241.48	Картометрический метод	0.1	-
685	463606.31	2223240.43	Картометрический метод	0.1	-
686	463637.03	2223231.19	Картометрический метод	0.1	-

687	463628.15	2223176.99	Картометрический метод	0.1	-
688	463570.85	2222900.73	Картометрический метод	0.1	-
689	463548.93	2222810.59	Картометрический метод	0.1	-
690	463610.34	2222810.23	Картометрический метод	0.1	-
691	463812.64	2222809.05	Картометрический метод	0.1	-
692	463835.34	2222808.92	Картометрический метод	0.1	-
693	464219.78	2222805.84	Картометрический метод	0.1	-
694	464516.05	2222785.64	Картометрический метод	0.1	-
695	465185.01	2222813.39	Картометрический метод	0.1	-
696	465505.58	2222799.16	Картометрический метод	0.1	-
697	465842.26	2222808.91	Картометрический метод	0.1	-
698	465783.04	2222704.73	Картометрический метод	0.1	-
699	465634.31	2222443.29	Картометрический метод	0.1	-
700	465582.01	2222379.36	Картометрический метод	0.1	-
701	465529.9	2222263.54	Картометрический метод	0.1	-
702	465483.08	2222180.71	Картометрический метод	0.1	-
703	465432.76	2222047.35	Картометрический метод	0.1	-
704	465416.74	2222004.98	Картометрический метод	0.1	-
705	465407.09	2221979.36	Картометрический метод	0.1	-
706	465379.18	2221924.33	Картометрический метод	0.1	-
707	465297.24	2221756.12	Картометрический метод	0.1	-
708	465184.29	2221509.41	Картометрический метод	0.1	-
709	465283.95	2221249.41	Картометрический метод	0.1	-
710	465569.24	2221232.01	Картометрический метод	0.1	-
711	465577.81	2221201.57	Картометрический метод	0.1	-
712	465636.08	2220994.68	Картометрический метод	0.1	-
713	465678.35	2220844.65	Картометрический метод	0.1	-
714	465683.3	2220827.06	Картометрический метод	0.1	-
715	465700.4	2220766.38	Картометрический метод	0.1	-
716	465743.36	2220613.84	Картометрический метод	0.1	-

717	465767.47	2220528.28	Картометрический метод	0.1	-
718	465864.29	2220184.55	Картометрический метод	0.1	-
719	465800	2220018.13	Картометрический метод	0.1	-
720	465586.36	2219989.37	Картометрический метод	0.1	-
721	465516.94	2219875.42	Картометрический метод	0.1	-
722	465415.46	2219552.81	Картометрический метод	0.1	-
723	465269.24	2219144.33	Картометрический метод	0.1	-
724	465244.06	2218953.37	Картометрический метод	0.1	-
725	465129.47	2218736.06	Картометрический метод	0.1	-
726	465140.63	2218610.75	Картометрический метод	0.1	-
727	465155.18	2218447.4	Картометрический метод	0.1	-
728	464878.71	2218391.2	Картометрический метод	0.1	-
729	464702.95	2218214.96	Картометрический метод	0.1	-
730	464541.16	2217993.83	Картометрический метод	0.1	-
731	464536.99	2217932.95	Картометрический метод	0.1	-
732	464496.42	2217780.31	Картометрический метод	0.1	-
733	464350.66	2217752.34	Картометрический метод	0.1	-
734	464198.63	2217568.95	Картометрический метод	0.1	-
735	464195.02	2217313.46	Картометрический метод	0.1	-
736	464060.38	2217304.98	Картометрический метод	0.1	-
737	463935.03	2217185.25	Картометрический метод	0.1	-
738	463973.09	2217102.96	Картометрический метод	0.1	-
739	463817.54	2216941.93	Картометрический метод	0.1	-
740	463774.44	2216823.53	Картометрический метод	0.1	-
741	463763.25	2216763.06	Картометрический метод	0.1	-
742	463756.45	2216726.32	Картометрический метод	0.1	-
743	463683.81	2216732.56	Картометрический метод	0.1	-
744	463642.78	2216737.63	Картометрический метод	0.1	-
745	463573.43	2216612.24	Картометрический метод	0.1	-
746	463485.61	2216410.62	Картометрический метод	0.1	-

747	463281.75	2216079.53	Картометрический метод	0.1	-
748	463270.76	2215915.06	Картометрический метод	0.1	-
749	463119.08	2215783.71	Картометрический метод	0.1	-
750	463059.24	2215767.88	Картометрический метод	0.1	-
751	463029.17	2215759.93	Картометрический метод	0.1	-
752	462932.45	2215682.58	Картометрический метод	0.1	-
753	462907.38	2215664.45	Картометрический метод	0.1	-
754	462895.04	2215655.53	Картометрический метод	0.1	-
755	462824.89	2215604.69	Картометрический метод	0.1	-
756	462797.46	2215573.95	Картометрический метод	0.1	-
757	462723.18	2215497.2	Картометрический метод	0.1	-
758	462689.6	2215445.08	Картометрический метод	0.1	-
759	462687.34	2215441.96	Картометрический метод	0.1	-
760	462666.44	2215421.24	Картометрический метод	0.1	-
761	462625.34	2215378.59	Картометрический метод	0.1	-
762	462615.95	2215367.95	Картометрический метод	0.1	-
763	462567.88	2215306.86	Картометрический метод	0.1	-
764	462506.08	2215249.47	Картометрический метод	0.1	-
765	462477.61	2215205.99	Картометрический метод	0.1	-
766	462471.26	2215164.59	Картометрический метод	0.1	-
767	462458.06	2215147.11	Картометрический метод	0.1	-
768	462449.38	2215124.97	Картометрический метод	0.1	-
769	462419.28	2215031.7	Картометрический метод	0.1	-
770	462413.24	2214990.82	Картометрический метод	0.1	-
771	462389.57	2214894.25	Картометрический метод	0.1	-
772	462350.64	2214767.73	Картометрический метод	0.1	-
773	462324.23	2214701.14	Картометрический метод	0.1	-
774	462311.91	2214670.08	Картометрический метод	0.1	-
775	462294.54	2214636.22	Картометрический метод	0.1	-
776	462274.01	2214596.23	Картометрический метод	0.1	-

777	462237.71	2214536.44	Картометрический метод	0.1	-
778	462208.12	2214493.22	Картометрический метод	0.1	-
779	462146.59	2214338.14	Картометрический метод	0.1	-
780	462067.4	2214267.27	Картометрический метод	0.1	-
781	462026.04	2214202.67	Картометрический метод	0.1	-
782	461994.59	2214153.55	Картометрический метод	0.1	-
783	461886.05	2214028.51	Картометрический метод	0.1	-
784	461810.35	2213949.59	Картометрический метод	0.1	-
785	461809.88	2213949.1	Картометрический метод	0.1	-
786	461781.9	2213919.94	Картометрический метод	0.1	-
787	461668.66	2213867.33	Картометрический метод	0.1	-
788	461569.48	2213800.72	Картометрический метод	0.1	-
789	461452.1	2213729.74	Картометрический метод	0.1	-
790	461410.89	2213693.59	Картометрический метод	0.1	-
791	461406.82	2213690.04	Картометрический метод	0.1	-
792	461383.76	2213669.83	Картометрический метод	0.1	-
793	461366.05	2213654.71	Картометрический метод	0.1	-
794	461269.26	2213594.93	Картометрический метод	0.1	-
795	461105.55	2213527.81	Картометрический метод	0.1	-
796	460934.14	2213459.69	Картометрический метод	0.1	-
797	461016.27	2213353.94	Картометрический метод	0.1	-
798	461047.41	2213301.69	Картометрический метод	0.1	-
799	461074.44	2213190.78	Картометрический метод	0.1	-
800	461109.14	2213174.57	Картометрический метод	0.1	-
801	461120.64	2213188.27	Картометрический метод	0.1	-
802	461157.23	2213222.59	Картометрический метод	0.1	-
803	461204.47	2213266.89	Картометрический метод	0.1	-
804	461249.33	2213271.79	Картометрический метод	0.1	-
805	461492.3	2213224.72	Картометрический метод	0.1	-
806	461493.31	2213224.53	Картометрический метод	0.1	-

807	461714.36	2213181.71	Картометрический метод	0.1	-
808	461722.72	2213180.05	Картометрический метод	0.1	-
809	461730.16	2213178.49	Картометрический метод	0.1	-
810	461750.32	2213173.25	Картометрический метод	0.1	-
811	461771.62	2213167.61	Картометрический метод	0.1	-
812	461793.98	2213161.82	Картометрический метод	0.1	-
813	461817.67	2213155.5	Картометрический метод	0.1	-
814	461841.01	2213149.26	Картометрический метод	0.1	-
815	461880.05	2213138.96	Картометрический метод	0.1	-
816	461890.76	2213136.06	Картометрический метод	0.1	-
817	461879.01	2213113.64	Картометрический метод	0.1	-
818	461908.57	2213106.22	Картометрический метод	0.1	-
819	462086.24	2213061.6	Картометрический метод	0.1	-
820	462124.17	2213052.17	Картометрический метод	0.1	-
821	462139.3	2213048.4	Картометрический метод	0.1	-
822	462141.79	2213047.76	Картометрический метод	0.1	-
823	462144.79	2213046.99	Картометрический метод	0.1	-
824	462147.34	2213046.33	Картометрический метод	0.1	-
825	462151.68	2213045.26	Картометрический метод	0.1	-
826	462179.58	2213038.34	Картометрический метод	0.1	-
827	462182.06	2213037.73	Картометрический метод	0.1	-
828	462188.88	2213036.04	Картометрический метод	0.1	-
829	462195.68	2213034.36	Картометрический метод	0.1	-
830	462203.45	2213032.44	Картометрический метод	0.1	-
831	462210.25	2213030.75	Картометрический метод	0.1	-
832	462217.06	2213029.07	Картометрический метод	0.1	-
833	462224.81	2213027.15	Картометрический метод	0.1	-
834	462231.61	2213025.47	Картометрический метод	0.1	-
835	462238.43	2213023.77	Картометрический метод	0.1	-
836	462246.22	2213021.84	Картометрический метод	0.1	-

837	462253.02	2213020.16	Картометрический метод	0.1	-
838	462259.83	2213018.48	Картометрический метод	0.1	-
839	462267.56	2213016.56	Картометрический метод	0.1	-
840	462274.37	2213014.87	Картометрический метод	0.1	-
841	462281.18	2213013.19	Картометрический метод	0.1	-
842	462285.18	2213012.2	Картометрический метод	0.1	-
843	462291.6	2213010.62	Картометрический метод	0.1	-
844	462301.62	2213008.13	Картометрический метод	0.1	-
845	462307.31	2213006.72	Картометрический метод	0.1	-
846	462313.17	2213005.27	Картометрический метод	0.1	-
847	462319.97	2213003.59	Картометрический метод	0.1	-
848	462327.73	2213001.67	Картометрический метод	0.1	-
849	462334.53	2212999.98	Картометрический метод	0.1	-
850	462341.3	2212998.3	Картометрический метод	0.1	-
851	462349.08	2212996.38	Картометрический метод	0.1	-
852	462355.89	2212994.7	Картометрический метод	0.1	-
853	462362.71	2212993	Картометрический метод	0.1	-
854	462370.41	2212991.1	Картометрический метод	0.1	-
855	462377.2	2212989.42	Картометрический метод	0.1	-
856	462383.97	2212987.74	Картометрический метод	0.1	-
857	462391.78	2212985.8	Картометрический метод	0.1	-
858	462398.57	2212984.15	Картометрический метод	0.1	-
859	462405.36	2212982.44	Картометрический метод	0.1	-
860	462413.16	2212980.51	Картометрический метод	0.1	-
861	462419.91	2212978.83	Картометрический метод	0.1	-
862	462426.28	2212977.26	Картометрический метод	0.1	-
863	462426.76	2212977.14	Картометрический метод	0.1	-
864	462434.61	2212975.2	Картометрический метод	0.1	-
865	462441.4	2212973.53	Картометрический метод	0.1	-
866	462448.19	2212971.85	Картометрический метод	0.1	-

867	462496.68	2212959.88	Картометрический метод	0.1	-
868	462503.47	2212958.2	Картометрический метод	0.1	-
869	462510.25	2212956.53	Картометрический метод	0.1	-
870	462518.14	2212954.58	Картометрический метод	0.1	-
871	462524.94	2212952.9	Картометрический метод	0.1	-
872	462531.73	2212951.22	Картометрический метод	0.1	-
873	462539.41	2212949.32	Картометрический метод	0.1	-
874	462546.19	2212947.65	Картометрический метод	0.1	-
875	462548.53	2212947.07	Картометрический метод	0.1	-
876	462555.31	2212945.4	Картометрический метод	0.1	-
877	462563.02	2212943.5	Картометрический метод	0.1	-
878	462569.82	2212941.82	Картометрический метод	0.1	-
879	462576.63	2212940.13	Картометрический метод	0.1	-
880	462584.45	2212938.2	Картометрический метод	0.1	-
881	462591.23	2212936.53	Картометрический метод	0.1	-
882	462598.02	2212934.86	Картометрический метод	0.1	-
883	462605.82	2212932.92	Картометрический метод	0.1	-
884	462612.66	2212931.24	Картометрический метод	0.1	-
885	462619.46	2212929.56	Картометрический метод	0.1	-
886	462627.27	2212927.64	Картометрический метод	0.1	-
887	462634.05	2212925.96	Картометрический метод	0.1	-
888	462640.83	2212924.29	Картометрический метод	0.1	-
889	462648.63	2212922.36	Картометрический метод	0.1	-
890	462655.41	2212920.68	Картометрический метод	0.1	-
891	462662.23	2212919	Картометрический метод	0.1	-
892	462670.04	2212917.07	Картометрический метод	0.1	-
893	462676.84	2212915.4	Картометрический метод	0.1	-
894	462684.55	2212913.49	Картометрический метод	0.1	-
895	462691.35	2212911.81	Картометрический метод	0.1	-
896	462699.02	2212909.92	Картометрический метод	0.1	-

897	462705.83	2212908.23	Картометрический метод	0.1	-
898	462724.16	2212903.71	Картометрический метод	0.1	-
899	462723.91	2212902.67	Картометрический метод	0.1	-
900	462730.97	2212900.95	Картометрический метод	0.1	-
901	462819.56	2212881.24	Картометрический метод	0.1	-
902	462822.78	2212884.98	Картометрический метод	0.1	-
903	462829.72	2212883.4	Картометрический метод	0.1	-
904	462832.77	2212896.64	Картометрический метод	0.1	-
905	462841.79	2212907.1	Картометрический метод	0.1	-
906	462846.23	2212912.25	Картометрический метод	0.1	-
907	462849.19	2212915.69	Картометрический метод	0.1	-
908	462853.13	2212914.95	Картометрический метод	0.1	-
909	462887.62	2212949.58	Картометрический метод	0.1	-
910	462888.83	2212961.61	Картометрический метод	0.1	-
911	462989.33	2212971.49	Картометрический метод	0.1	-
912	463024.23	2213036.89	Картометрический метод	0.1	-
913	463039.39	2213065.29	Картометрический метод	0.1	-
914	463093.11	2213112.53	Картометрический метод	0.1	-
915	463159.53	2213113.63	Картометрический метод	0.1	-
916	463333.29	2213115.99	Картометрический метод	0.1	-
917	463357.12	2213100.74	Картометрический метод	0.1	-
918	463374.31	2213107.98	Картометрический метод	0.1	-
919	463387.81	2213105.33	Картометрический метод	0.1	-
920	463393.02	2213093.3	Картометрический метод	0.1	-
921	463388.11	2213062.83	Картометрический метод	0.1	-
922	463380.03	2213037.51	Картометрический метод	0.1	-
923	463443	2212995.54	Картометрический метод	0.1	-
924	463488.21	2212965.34	Картометрический метод	0.1	-
925	463562.75	2212970.15	Картометрический метод	0.1	-
926	463578.98	2212950.85	Картометрический метод	0.1	-

927	463680.42	2212951.63	Картометрический метод	0.1	-
928	463758.99	2212947.81	Картометрический метод	0.1	-
929	463804.38	2212937.34	Картометрический метод	0.1	-
930	463819.62	2212915.15	Картометрический метод	0.1	-
931	463838.66	2212913.91	Картометрический метод	0.1	-
932	463874.92	2212884	Картометрический метод	0.1	-
933	463905.44	2212889.67	Картометрический метод	0.1	-
934	463908.69	2212871.39	Картометрический метод	0.1	-
935	463891.43	2212868.48	Картометрический метод	0.1	-
936	463866.28	2212864.25	Картометрический метод	0.1	-
937	463865.89	2212861.38	Картометрический метод	0.1	-
938	463863.47	2212843.89	Картометрический метод	0.1	-
939	463862.2	2212834.76	Картометрический метод	0.1	-
940	463863.15	2212834.05	Картометрический метод	0.1	-
941	463888.93	2212814.88	Картометрический метод	0.1	-
942	463938.8	2212763.39	Картометрический метод	0.1	-
943	464119.38	2212524.03	Картометрический метод	0.1	-
944	464173.88	2212451.76	Картометрический метод	0.1	-
945	464209.02	2212362.97	Картометрический метод	0.1	-
946	464277.74	2212196.72	Картометрический метод	0.1	-
947	464282.75	2212065.24	Картометрический метод	0.1	-
948	464293.62	2211780.24	Картометрический метод	0.1	-
949	464368.25	2211629.05	Картометрический метод	0.1	-
950	464502.63	2211572.46	Картометрический метод	0.1	-
951	464863.27	2211371.39	Картометрический метод	0.1	-
952	465219.06	2211333.64	Картометрический метод	0.1	-
953	465514.81	2211191.96	Картометрический метод	0.1	-
954	465821.44	2211019.45	Картометрический метод	0.1	-
955	465841.21	2211057.26	Картометрический метод	0.1	-
956	466032.48	2211090.06	Картометрический метод	0.1	-

957	466208.32	2211098.36	Картометрический метод	0.1	-
958	466346.31	2211351.8	Картометрический метод	0.1	-
959	466425.29	2211496.89	Картометрический метод	0.1	-
960	466559.67	2211754.71	Картометрический метод	0.1	-
961	466897.1	2211719.63	Картометрический метод	0.1	-
962	466913.41	2211718.27	Картометрический метод	0.1	-
963	466982.38	2211822.76	Картометрический метод	0.1	-
964	467033.54	2211884.68	Картометрический метод	0.1	-
965	467013.74	2212055.3	Картометрический метод	0.1	-
966	467018.3	2212326.79	Картометрический метод	0.1	-
967	466980.74	2212606.6	Картометрический метод	0.1	-
968	467003.85	2212599.71	Картометрический метод	0.1	-
969	467031.86	2212591.26	Картометрический метод	0.1	-
970	467093.74	2212572.57	Картометрический метод	0.1	-
971	467206.13	2212538.68	Картометрический метод	0.1	-
972	467242.93	2212527.46	Картометрический метод	0.1	-
973	467364.52	2212337.09	Картометрический метод	0.1	-
974	467423.15	2212245.29	Картометрический метод	0.1	-
975	467561.17	2212028.97	Картометрический метод	0.1	-
976	467787.06	2211728.58	Картометрический метод	0.1	-
977	467830.18	2211656.43	Картометрический метод	0.1	-
978	467860.13	2211606.29	Картометрический метод	0.1	-
979	467880.37	2211572.44	Картометрический метод	0.1	-
980	467996.6	2211295.45	Картометрический метод	0.1	-
981	468038.58	2211195.42	Картометрический метод	0.1	-
982	468077.09	2211100.45	Картометрический метод	0.1	-
983	468147.57	2210962.92	Картометрический метод	0.1	-
984	468107.94	2210780.04	Картометрический метод	0.1	-
985	467883.68	2210708.95	Картометрический метод	0.1	-
986	467658.31	2210594.32	Картометрический метод	0.1	-

987	467534.2	2210554.1	Картометрический метод	0.1	-
988	467390.17	2210540.11	Картометрический метод	0.1	-
989	467292.2	2210513.21	Картометрический метод	0.1	-
990	467184.36	2210512.97	Картометрический метод	0.1	-
991	467066.79	2210540.86	Картометрический метод	0.1	-
992	466683.4	2210807.66	Картометрический метод	0.1	-
993	466677.52	2210785.41	Картометрический метод	0.1	-
994	466670.71	2210759.38	Картометрический метод	0.1	-
995	466670.01	2210756.74	Картометрический метод	0.1	-
996	466670.3	2210752.09	Картометрический метод	0.1	-
997	466683.64	2210531.73	Картометрический метод	0.1	-
998	466514.86	2210239.42	Картометрический метод	0.1	-
999	466431.87	2209923.42	Картометрический метод	0.1	-
1000	466369.83	2209755.8	Картометрический метод	0.1	-
1001	466347.09	2209716.3	Картометрический метод	0.1	-
1002	466260.04	2209564.83	Картометрический метод	0.1	-
1003	465952.51	2209359.84	Картометрический метод	0.1	-
1004	465888.04	2209316.83	Картометрический метод	0.1	-
1005	465736.4	2209343.42	Картометрический метод	0.1	-
1006	465571.36	2209244.47	Картометрический метод	0.1	-
1007	465302.74	2209305.07	Картометрический метод	0.1	-
1008	465131.66	2209310.6	Картометрический метод	0.1	-
1009	465057.52	2209345.93	Картометрический метод	0.1	-
1010	465038.92	2209347.78	Картометрический метод	0.1	-
1011	465032.25	2209348.47	Картометрический метод	0.1	-
1012	464836.4	2209368.84	Картометрический метод	0.1	-
1013	464627.56	2209322.66	Картометрический метод	0.1	-
1014	464319.75	2209266.83	Картометрический метод	0.1	-
1015	464237.57	2209269.01	Картометрический метод	0.1	-
1016	464224.84	2209265.01	Картометрический метод	0.1	-

1017	464006.39	2209241.22	Картометрический метод	0.1	-
1018	463970.47	2209235.04	Картометрический метод	0.1	-
1019	463705.44	2209191.12	Картометрический метод	0.1	-
1020	463561.93	2209101.81	Картометрический метод	0.1	-
1021	463481.91	2209091.85	Картометрический метод	0.1	-
1022	463285.97	2209062.44	Картометрический метод	0.1	-
1023	463080.57	2209136.43	Картометрический метод	0.1	-
1024	462955.94	2209200.41	Картометрический метод	0.1	-
1025	462891.67	2209233.72	Картометрический метод	0.1	-
1026	462859.08	2209276.37	Картометрический метод	0.1	-
1027	462775.96	2209281.83	Картометрический метод	0.1	-
1028	462665.46	2209289.82	Картометрический метод	0.1	-
1029	462662.82	2209290.01	Картометрический метод	0.1	-
1030	462615.41	2209286.98	Картометрический метод	0.1	-
1031	462618.48	2209263.35	Картометрический метод	0.1	-
1032	462566.93	2209256.01	Картометрический метод	0.1	-
1033	462517.43	2209249.18	Картометрический метод	0.1	-
1034	462509.72	2209248.12	Картометрический метод	0.1	-
1035	462486.23	2209277.75	Картометрический метод	0.1	-
1036	462413.94	2209368.78	Картометрический метод	0.1	-
1037	462394.49	2209393.27	Картометрический метод	0.1	-
1038	462370.89	2209423.05	Картометрический метод	0.1	-
1039	462357.86	2209439.49	Картометрический метод	0.1	-
1040	462306.5	2209489.25	Картометрический метод	0.1	-
1041	462220.08	2209462.72	Картометрический метод	0.1	-
1042	462151.3	2209449.02	Картометрический метод	0.1	-
1043	462114.88	2209379.05	Картометрический метод	0.1	-
1044	462120.92	2209212.53	Картометрический метод	0.1	-
1045	462009.6	2208994.03	Картометрический метод	0.1	-
1046	461868.82	2208788.79	Картометрический метод	0.1	-

1047	461696.45	2208586.58	Картометрический метод	0.1	-
1048	461626.27	2208459.57	Картометрический метод	0.1	-
1049	461556.69	2208305.17	Картометрический метод	0.1	-
1050	461434.86	2208258.36	Картометрический метод	0.1	-
1051	461358.46	2208229	Картометрический метод	0.1	-
1052	461347.39	2208224.75	Картометрический метод	0.1	-
1053	461280.56	2208255.08	Картометрический метод	0.1	-
1054	461274.04	2208304.89	Картометрический метод	0.1	-
1055	461242.23	2208326.21	Картометрический метод	0.1	-
1056	461237.32	2208329.61	Картометрический метод	0.1	-
1057	461234.04	2208331.84	Картометрический метод	0.1	-
1058	461231.95	2208333.25	Картометрический метод	0.1	-
1059	461225.4	2208337.69	Картометрический метод	0.1	-
1060	461199.89	2208354.83	Картометрический метод	0.1	-
1061	461157.82	2208383.58	Картометрический метод	0.1	-
1062	461140.89	2208395.14	Картометрический метод	0.1	-
1063	461102.31	2208479.09	Картометрический метод	0.1	-
1064	461057.47	2208576.68	Картометрический метод	0.1	-
1065	460816.36	2209101.34	Картометрический метод	0.1	-
1066	460802.48	2209087.66	Картометрический метод	0.1	-
1067	460772.34	2209056.96	Картометрический метод	0.1	-
1068	460737.34	2209021.21	Картометрический метод	0.1	-
1069	460680.87	2208964.68	Картометрический метод	0.1	-
1070	460068.59	2208339.76	Картометрический метод	0.1	-
1071	459917.66	2208574.93	Картометрический метод	0.1	-
1072	459778.85	2208873.07	Картометрический метод	0.1	-
1073	459733.72	2208970.39	Картометрический метод	0.1	-
1074	459733.05	2208971.69	Картометрический метод	0.1	-
1075	459683.17	2209069.09	Картометрический метод	0.1	-
1076	459652.4	2209128.79	Картометрический метод	0.1	-

1077	459597.87	2209258.26	Картометрический метод	0.1	-
1078	459595.31	2209264.24	Картометрический метод	0.1	-
1079	459560.88	2209345.87	Картометрический метод	0.1	-
1080	459478	2209520.28	Картометрический метод	0.1	-
1081	459430.88	2209619.44	Картометрический метод	0.1	-
1082	459590.12	2209835.77	Картометрический метод	0.1	-
1083	459568.42	2209880.87	Картометрический метод	0.1	-
1084	459652.91	2210003.15	Картометрический метод	0.1	-
1085	459783.98	2210147.04	Картометрический метод	0.1	-
1086	459832.4	2210248.39	Картометрический метод	0.1	-
1087	459972.28	2210425.74	Картометрический метод	0.1	-
1088	460160.39	2210737.85	Картометрический метод	0.1	-
1089	460303.06	2210877.19	Картометрический метод	0.1	-
1090	460382.29	2210993.38	Картометрический метод	0.1	-
1091	460414.13	2211040.08	Картометрический метод	0.1	-
1092	460442.99	2211071.97	Картометрический метод	0.1	-
1093	460496.85	2211131.46	Картометрический метод	0.1	-
1094	460609.63	2211288.9	Картометрический метод	0.1	-
1095	460658.65	2211361.47	Картометрический метод	0.1	-
1096	460766.12	2211460.63	Картометрический метод	0.1	-
1097	460885.65	2211751.64	Картометрический метод	0.1	-
1098	460939.63	2211946.87	Картометрический метод	0.1	-
1099	461167.37	2212615.7	Картометрический метод	0.1	-
1100	461156.31	2212694.17	Картометрический метод	0.1	-
1101	461137.4	2212740.51	Картометрический метод	0.1	-
1102	461048.5	2212923.69	Картометрический метод	0.1	-
1103	461022.07	2212937.36	Картометрический метод	0.1	-
1104	461009.07	2212934.12	Картометрический метод	0.1	-
1105	460991.27	2212938.63	Картометрический метод	0.1	-
1106	460971.82	2212951.58	Картометрический метод	0.1	-

1107	460966.45	2212958.04	Картометрический метод	0.1	-
1108	460968.46	2212965.61	Картометрический метод	0.1	-
1109	460920.54	2212990.73	Картометрический метод	0.1	-
1110	460758.59	2213106.95	Картометрический метод	0.1	-
1111	460754.69	2213195.52	Картометрический метод	0.1	-
1112	460755.5	2213223.63	Картометрический метод	0.1	-
1113	460757.28	2213284.98	Картометрический метод	0.1	-
1114	460769.06	2213331.55	Картометрический метод	0.1	-
1115	460768.29	2213376.84	Картометрический метод	0.1	-
1116	460756.72	2213399.6	Картометрический метод	0.1	-
1117	460738.34	2213412.05	Картометрический метод	0.1	-
1118	460703.17	2213478.09	Картометрический метод	0.1	-
1119	460694.93	2213493.57	Картометрический метод	0.1	-
1120	460512.06	2213836.99	Картометрический метод	0.1	-
1121	460507.33	2213836.41	Картометрический метод	0.1	-
1122	460496.04	2213835.88	Картометрический метод	0.1	-
1123	460488.73	2213834.6	Картометрический метод	0.1	-
1124	460477.53	2213828.72	Картометрический метод	0.1	-
1125	460453.58	2213810.71	Картометрический метод	0.1	-
1126	460424.27	2213792.3	Картометрический метод	0.1	-
1127	460402.16	2213781.38	Картометрический метод	0.1	-
1128	460385.92	2213773.42	Картометрический метод	0.1	-
1129	460379.51	2213769.05	Картометрический метод	0.1	-
1130	460375.92	2213764.73	Картометрический метод	0.1	-
1131	460374.6	2213760.74	Картометрический метод	0.1	-
1132	460372.43	2213755.06	Картометрический метод	0.1	-
1133	460368.63	2213747.34	Картометрический метод	0.1	-
1134	460364.77	2213743.02	Картометрический метод	0.1	-
1135	460360.87	2213740.13	Картометрический метод	0.1	-
1136	460346.32	2213733.04	Картометрический метод	0.1	-

1137	460320.44	2213737.47	Картометрический метод	0.1	-
1138	460300.64	2213770.48	Картометрический метод	0.1	-
1139	460277.91	2213750.21	Картометрический метод	0.1	-
1140	460263.3	2213735.21	Картометрический метод	0.1	-
1141	460185.75	2213656.77	Картометрический метод	0.1	-
1142	460181.1	2213652.7	Картометрический метод	0.1	-
1143	460166.55	2213638.07	Картометрический метод	0.1	-
1144	460123.03	2213598.73	Картометрический метод	0.1	-
1145	460084.93	2213564.29	Картометрический метод	0.1	-
1146	460081.15	2213560.87	Картометрический метод	0.1	-
1147	459833.59	2213581.07	Картометрический метод	0.1	-
1148	459532.15	2213605.67	Картометрический метод	0.1	-
1149	459516.54	2213604.93	Картометрический метод	0.1	-
1150	459492.08	2213609.32	Картометрический метод	0.1	-
1151	459351.32	2213634.63	Картометрический метод	0.1	-
1152	459328.9	2213638.66	Картометрический метод	0.1	-
1153	459204.48	2213661.03	Картометрический метод	0.1	-
1154	458880.34	2213525.88	Картометрический метод	0.1	-
1155	458713.81	2213613.12	Картометрический метод	0.1	-
1156	458696.34	2213600.43	Картометрический метод	0.1	-
1157	458692.49	2213605.16	Картометрический метод	0.1	-
1158	458537.62	2213440.92	Картометрический метод	0.1	-
1159	458448.98	2213237.32	Картометрический метод	0.1	-
1160	458327.09	2213132.92	Картометрический метод	0.1	-
1161	458213.35	2213035.63	Картометрический метод	0.1	-
1162	458063.62	2212936.27	Картометрический метод	0.1	-
1163	457881.29	2212843.83	Картометрический метод	0.1	-
1164	457752.91	2212758.5	Картометрический метод	0.1	-
1165	457583.49	2212680.51	Картометрический метод	0.1	-
1166	457442.97	2212610.16	Картометрический метод	0.1	-

1167	457307.81	2212548.74	Картометрический метод	0.1	-
1168	457069.28	2212444.87	Картометрический метод	0.1	-
1169	457008.96	2212441.85	Картометрический метод	0.1	-
1170	456901.55	2212436.47	Картометрический метод	0.1	-
1171	456713.54	2212378.52	Картометрический метод	0.1	-
1172	456617.73	2212357.6	Картометрический метод	0.1	-
1173	456399.9	2212310.02	Картометрический метод	0.1	-
1174	456263.71	2212260.96	Картометрический метод	0.1	-
1175	456121.5	2212176.1	Картометрический метод	0.1	-
1176	455931.68	2212128.41	Картометрический метод	0.1	-
1177	455779.2	2212100.79	Картометрический метод	0.1	-
1178	455593.98	2212065.28	Картометрический метод	0.1	-
1179	455449.93	2212048.72	Картометрический метод	0.1	-
1180	455329.27	2212038.02	Картометрический метод	0.1	-
1181	455172.34	2211997.42	Картометрический метод	0.1	-
1182	455024.32	2211934.92	Картометрический метод	0.1	-
1183	454825.98	2211877.98	Картометрический метод	0.1	-
1184	454692.21	2211860.86	Картометрический метод	0.1	-
1185	454643.19	2211862.85	Картометрический метод	0.1	-
1186	454527.2	2211867.57	Картометрический метод	0.1	-
1187	454502.74	2211868.57	Картометрический метод	0.1	-
1188	454362.52	2211883.71	Картометрический метод	0.1	-
1189	454238	2211913.17	Картометрический метод	0.1	-
1190	454029.03	2211983.97	Картометрический метод	0.1	-
1191	454046.29	2211946.68	Картометрический метод	0.1	-
1192	454193.81	2211627.91	Картометрический метод	0.1	-
1193	454306.16	2211385.38	Картометрический метод	0.1	-
1194	454360.21	2211268.24	Картометрический метод	0.1	-
1195	454367.19	2211140.25	Картометрический метод	0.1	-
1196	454363.52	2211131.73	Картометрический метод	0.1	-

1197	454354.23	2211110.93	Картометрический метод	0.1	-
1198	454349.93	2211101.49	Картометрический метод	0.1	-
1199	454341.24	2211086.49	Картометрический метод	0.1	-
1200	454334.33	2211074.56	Картометрический метод	0.1	-
1201	454330.66	2211068.46	Картометрический метод	0.1	-
1202	454310.52	2211040.58	Картометрический метод	0.1	-
1203	454272.97	2211014.16	Картометрический метод	0.1	-
1204	454193.02	2210962.22	Картометрический метод	0.1	-
1205	454191.53	2210961.71	Картометрический метод	0.1	-
1206	454172.87	2210948.47	Картометрический метод	0.1	-
1207	454166.06	2210951.39	Картометрический метод	0.1	-
1208	454163.15	2210948.29	Картометрический метод	0.1	-
1209	454097.3	2210878.11	Картометрический метод	0.1	-
1210	454012.47	2210807.27	Картометрический метод	0.1	-
1211	453922.73	2210738.8	Картометрический метод	0.1	-
1212	453859.2	2210733.19	Картометрический метод	0.1	-
1213	453774.94	2210697.09	Картометрический метод	0.1	-
1214	453663.91	2210621.36	Картометрический метод	0.1	-
1215	453656.91	2210620.77	Картометрический метод	0.1	-
1216	453540.76	2210611.09	Картометрический метод	0.1	-
1217	453376.01	2210597.37	Картометрический метод	0.1	-
1218	453342.37	2210593.09	Картометрический метод	0.1	-
1219	453327.41	2210613.47	Картометрический метод	0.1	-
1220	453501.16	2210690.96	Картометрический метод	0.1	-
1221	453587.49	2210729.15	Картометрический метод	0.1	-
1222	453879.05	2210869.74	Картометрический метод	0.1	-
1223	453989.23	2210928.27	Картометрический метод	0.1	-
1224	454038.56	2210964.75	Картометрический метод	0.1	-
1225	454000.16	2211127.29	Картометрический метод	0.1	-
1226	453610.73	2211338.61	Картометрический метод	0.1	-

1227	453583.66	2211353.3	Картометрический метод	0.1	-
1228	453305.77	2211504.09	Картометрический метод	0.1	-
1229	453277.11	2211503.5	Картометрический метод	0.1	-
1230	453264.02	2211496.61	Картометрический метод	0.1	-
1231	453262.59	2211405.05	Картометрический метод	0.1	-
1232	453233.69	2211362.54	Картометрический метод	0.1	-
1233	453155.61	2211352.1	Картометрический метод	0.1	-
1234	452956.08	2211347.96	Картометрический метод	0.1	-
1235	452854.91	2211340.44	Картометрический метод	0.1	-
1236	452821.98	2211326.43	Картометрический метод	0.1	-
1237	452806.08	2211295.22	Картометрический метод	0.1	-
1238	452794.82	2211253.08	Картометрический метод	0.1	-
1239	452797.93	2211102.06	Картометрический метод	0.1	-
1240	452792.33	2211061.16	Картометрический метод	0.1	-
1241	452787.93	2211017.66	Картометрический метод	0.1	-
1242	452797.11	2210779.83	Картометрический метод	0.1	-
1243	452803.62	2210513.93	Картометрический метод	0.1	-
1244	452783.61	2210511.75	Картометрический метод	0.1	-
1245	452773.78	2210830.6	Картометрический метод	0.1	-
1246	452767.03	2211049.58	Картометрический метод	0.1	-
1247	452722.91	2211049.77	Картометрический метод	0.1	-
1248	452720.76	2211100.46	Картометрический метод	0.1	-
1249	452734.02	2211100.76	Картометрический метод	0.1	-
1250	452732.56	2211118.48	Картометрический метод	0.1	-
1251	452724.88	2211118.49	Картометрический метод	0.1	-
1252	452718.42	2211274.44	Картометрический метод	0.1	-
1253	452623.14	2211237.8	Картометрический метод	0.1	-
1254	452623.14	2211247.5	Картометрический метод	0.1	-
1255	452694.67	2211274.17	Картометрический метод	0.1	-
1256	452437.31	2211262.55	Картометрический метод	0.1	-

1257	452378.37	2211259.68	Картометрический метод	0.1	-
1258	452295.13	2211258.51	Картометрический метод	0.1	-
1259	452176.59	2211258.26	Картометрический метод	0.1	-
1260	452092.65	2211253.03	Картометрический метод	0.1	-
1261	452103.24	2210738.03	Картометрический метод	0.1	-
1262	451620.48	2210728.04	Картометрический метод	0.1	-
1263	451498.58	2210708.28	Картометрический метод	0.1	-
1264	451409.83	2210542.87	Картометрический метод	0.1	-
1265	451412.68	2210403.69	Картометрический метод	0.1	-
1266	451452.54	2210405.68	Картометрический метод	0.1	-
1267	451683.61	2210424.88	Картометрический метод	0.1	-
1268	451869.23	2210437.39	Картометрический метод	0.1	-
1269	451869.79	2210428.01	Картометрический метод	0.1	-
1270	451874.33	2210325.11	Картометрический метод	0.1	-
1271	451914.49	2210329.36	Картометрический метод	0.1	-
1272	451980.74	2210339.7	Картометрический метод	0.1	-
1273	452037.17	2210352.81	Картометрический метод	0.1	-
1274	452040.4	2210378.22	Картометрический метод	0.1	-
1275	452160.01	2210432.37	Картометрический метод	0.1	-
1276	452353.38	2210464.71	Картометрический метод	0.1	-
1277	452392.18	2210447.32	Картометрический метод	0.1	-
1278	452510.18	2210478.85	Картометрический метод	0.1	-
1279	452695.28	2210508.75	Картометрический метод	0.1	-
1280	452756.3	2210510.77	Картометрический метод	0.1	-
1281	452770.97	2210487.74	Картометрический метод	0.1	-
1282	452793.87	2210490.44	Картометрический метод	0.1	-
1283	452862.52	2210506.94	Картометрический метод	0.1	-
1284	452992.23	2210523.59	Картометрический метод	0.1	-
1285	453017.08	2210540.81	Картометрический метод	0.1	-
1286	453026.62	2210527.89	Картометрический метод	0.1	-

1287	453019.65	2210525.84	Картометрический метод	0.1	-
1288	452839.34	2210489.72	Картометрический метод	0.1	-
1289	452744.17	2210485.99	Картометрический метод	0.1	-
1290	452724.18	2210485.19	Картометрический метод	0.1	-
1291	452686.5	2210478.57	Картометрический метод	0.1	-
1292	452599.71	2210463.26	Картометрический метод	0.1	-
1293	452490.37	2210337.76	Картометрический метод	0.1	-
1294	452317.04	2210181.83	Картометрический метод	0.1	-
1295	452295.8	2210182.42	Картометрический метод	0.1	-
1296	452095.97	2210188.43	Картометрический метод	0.1	-
1297	452093.32	2210195.38	Картометрический метод	0.1	-
1298	452039.99	2210335.05	Картометрический метод	0.1	-
1299	451863.5	2210288.1	Картометрический метод	0.1	-
1300	451854.87	2210235.62	Картометрический метод	0.1	-
1301	451811.38	2209972.16	Картометрический метод	0.1	-
1302	451797.8	2209844.19	Картометрический метод	0.1	-
1303	451793.11	2209735.33	Картометрический метод	0.1	-
1304	451791.78	2209703.78	Картометрический метод	0.1	-
1305	451791.04	2209686.85	Картометрический метод	0.1	-
1306	451760.8	2209496.08	Картометрический метод	0.1	-
1307	451716.48	2209217.42	Картометрический метод	0.1	-
1308	451712.81	2208944.68	Картометрический метод	0.1	-
1309	451712.01	2208884.14	Картометрический метод	0.1	-
1310	451711.36	2208835.29	Картометрический метод	0.1	-
1311	451682.97	2208639.35	Картометрический метод	0.1	-
1312	451675.28	2208586.29	Картометрический метод	0.1	-
1313	451669.78	2208548.34	Картометрический метод	0.1	-
1314	451655.55	2208390.4	Картометрический метод	0.1	-
1315	451638.04	2208264.1	Картометрический метод	0.1	-
1316	451662.49	2208135.96	Картометрический метод	0.1	-

1317	451639.73	2207993.45	Картометрический метод	0.1	-
1318	451639.01	2207892.5	Картометрический метод	0.1	-
1319	451760.21	2207841.2	Картометрический метод	0.1	-
1320	451757.43	2207564.24	Картометрический метод	0.1	-
1321	451721.4	2207342.13	Картометрический метод	0.1	-
1322	451731.41	2207148.17	Картометрический метод	0.1	-
1323	451705.76	2206975.79	Картометрический метод	0.1	-
1324	451720.11	2206833.74	Картометрический метод	0.1	-
1325	451709.79	2206698.68	Картометрический метод	0.1	-
1326	451729.17	2206662.18	Картометрический метод	0.1	-
1327	451735.64	2206650.02	Картометрический метод	0.1	-
1328	451738.57	2206644.54	Картометрический метод	0.1	-
1329	451744.05	2206634.23	Картометрический метод	0.1	-
1330	451758.99	2206606.16	Картометрический метод	0.1	-
1331	451751.73	2206377.25	Картометрический метод	0.1	-
1332	451760.58	2206234.67	Картометрический метод	0.1	-
1333	451604.36	2206290.83	Картометрический метод	0.1	-
1334	451474.97	2206254.27	Картометрический метод	0.1	-
1335	451269.62	2206221.33	Картометрический метод	0.1	-
1336	451182.75	2206209.23	Картометрический метод	0.1	-
1337	451144.19	2206204.04	Картометрический метод	0.1	-
1338	451020.26	2206184.18	Картометрический метод	0.1	-
1339	451029.54	2206129.35	Картометрический метод	0.1	-
1340	450989.46	2206081.62	Картометрический метод	0.1	-
1341	450312.19	2205932.44	Картометрический метод	0.1	-
1342	450287.28	2205926.93	Картометрический метод	0.1	-
1343	450259.85	2205920.9	Картометрический метод	0.1	-
1344	450112.36	2205926.32	Картометрический метод	0.1	-
1345	450040.41	2205927.95	Картометрический метод	0.1	-
1346	449980.69	2205929.31	Картометрический метод	0.1	-

1347	449962.7	2205885.67	Картометрический метод	0.1	-
1348	449927.41	2205800.04	Картометрический метод	0.1	-
1349	449900.86	2205735.58	Картометрический метод	0.1	-
1350	449769.23	2205689.97	Картометрический метод	0.1	-
1351	449689.59	2205689.56	Картометрический метод	0.1	-
1352	449454.14	2205688.36	Картометрический метод	0.1	-
1353	449357.07	2205737.69	Картометрический метод	0.1	-
1354	449268.16	2205717.52	Картометрический метод	0.1	-
1355	449044.52	2205666.7	Картометрический метод	0.1	-
1356	448908.21	2205641.54	Картометрический метод	0.1	-
1357	448902.11	2205640.41	Картометрический метод	0.1	-
1358	448833.52	2205627.74	Картометрический метод	0.1	-
1359	448688.87	2205600.1	Картометрический метод	0.1	-
1360	448433.36	2205522.96	Картометрический метод	0.1	-
1361	448210.02	2205419.91	Картометрический метод	0.1	-
1362	448080.07	2205345.78	Картометрический метод	0.1	-
1363	447826.84	2205206.38	Картометрический метод	0.1	-
1364	447632.77	2205112.28	Картометрический метод	0.1	-
1365	447545.84	2204968.17	Картометрический метод	0.1	-
1366	447436.89	2204898.39	Картометрический метод	0.1	-
1367	447353.65	2204900.61	Картометрический метод	0.1	-
1368	447336.68	2204901.06	Картометрический метод	0.1	-
1369	447265.52	2204902.97	Картометрический метод	0.1	-
1370	447253.18	2204903.3	Картометрический метод	0.1	-
1371	447211.96	2204904.4	Картометрический метод	0.1	-
1372	447120.95	2204883.8	Картометрический метод	0.1	-
1373	447078.53	2204874.2	Картометрический метод	0.1	-
1374	446971.53	2204846.32	Картометрический метод	0.1	-
1375	446918.99	2204841.48	Картометрический метод	0.1	-
1376	446911.5	2204840.78	Картометрический метод	0.1	-

1377	446810.35	2204831.17	Картометрический метод	0.1	-
1378	446681.2	2204798.81	Картометрический метод	0.1	-
1379	446640.15	2204785.64	Картометрический метод	0.1	-
1380	446557.2	2204759.01	Картометрический метод	0.1	-
1381	446525.25	2204748.76	Картометрический метод	0.1	-
1382	446419.94	2204525.5	Картометрический метод	0.1	-
1383	446389.96	2204446.51	Картометрический метод	0.1	-
1384	446387.3	2204439.5	Картометрический метод	0.1	-
1385	446344.38	2204326.39	Картометрический метод	0.1	-
1386	446369.63	2204148.18	Картометрический метод	0.1	-
1387	446376.71	2204098.22	Картометрический метод	0.1	-
1388	446377.25	2204094.85	Картометрический метод	0.1	-
1389	446377.62	2204092.29	Картометрический метод	0.1	-
1390	446381.17	2204066.79	Картометрический метод	0.1	-
1391	446382.91	2204054.72	Картометрический метод	0.1	-
1392	446390.86	2203998.28	Картометрический метод	0.1	-
1393	446395.9	2203962.81	Картометрический метод	0.1	-
1394	446612.83	2203824.48	Картометрический метод	0.1	-
1395	447012.11	2203569.91	Картометрический метод	0.1	-
1396	447202.43	2203491.46	Картометрический метод	0.1	-
1397	447849.96	2203453.71	Картометрический метод	0.1	-
1398	448149.84	2203327.98	Картометрический метод	0.1	-
1399	448104.59	2203281.03	Картометрический метод	0.1	-
1400	448081.67	2203277.09	Картометрический метод	0.1	-
1401	448065.41	2203274.3	Картометрический метод	0.1	-
1402	448037.82	2203269.56	Картометрический метод	0.1	-
1403	447964.02	2203283.39	Картометрический метод	0.1	-
1404	447966.54	2203161.68	Картометрический метод	0.1	-
1405	448024.22	2203126.56	Картометрический метод	0.1	-
1406	448031.76	2203115.82	Картометрический метод	0.1	-

1407	448056.43	2203095.54	Картометрический метод	0.1	-
1408	448066.63	2203086.83	Картометрический метод	0.1	-
1409	448085.72	2203089.1	Картометрический метод	0.1	-
1410	448091	2203085.94	Картометрический метод	0.1	-
1411	448096.16	2203082.86	Картометрический метод	0.1	-
1412	448123.04	2203065.63	Картометрический метод	0.1	-
1413	448145.02	2203058.41	Картометрический метод	0.1	-
1414	448178.15	2203038.58	Картометрический метод	0.1	-
1415	448166.09	2203003.62	Картометрический метод	0.1	-
1416	448153.33	2202984.49	Картометрический метод	0.1	-
1417	448146.18	2202973.77	Картометрический метод	0.1	-
1418	448140.17	2202975.14	Картометрический метод	0.1	-
1419	448111.41	2202981.71	Картометрический метод	0.1	-
1420	448103.53	2202983.52	Картометрический метод	0.1	-
1421	447958.68	2203031.75	Картометрический метод	0.1	-
1422	447830.47	2202967.58	Картометрический метод	0.1	-
1423	447820.29	2202843.07	Картометрический метод	0.1	-
1424	447834.72	2202808.82	Картометрический метод	0.1	-
1425	447809.36	2202708.76	Картометрический метод	0.1	-
1426	447764.94	2202684.01	Картометрический метод	0.1	-
1427	447737.78	2202681.16	Картометрический метод	0.1	-
1428	447653.89	2202676.55	Картометрический метод	0.1	-
1429	447612.13	2202787.91	Картометрический метод	0.1	-
1430	447620.54	2202806.47	Картометрический метод	0.1	-
1431	447660.01	2202883.39	Картометрический метод	0.1	-
1432	447600.07	2202914.98	Картометрический метод	0.1	-
1433	447458.15	2202911.19	Картометрический метод	0.1	-
1434	447425.79	2202950.25	Картометрический метод	0.1	-
1435	447374.34	2203058.28	Картометрический метод	0.1	-
1436	447220.49	2203130.8	Картометрический метод	0.1	-

1437	447150.9	2203131.48	Картометрический метод	0.1	-
1438	447086.55	2203151.45	Картометрический метод	0.1	-
1439	447027.14	2203208.85	Картометрический метод	0.1	-
1440	446956.31	2203178.83	Картометрический метод	0.1	-
1441	446952.51	2203153.86	Картометрический метод	0.1	-
1442	446918.32	2203092.27	Картометрический метод	0.1	-
1443	446897.37	2203081.25	Картометрический метод	0.1	-
1444	446824.73	2203085.58	Картометрический метод	0.1	-
1445	446723.17	2203158.66	Картометрический метод	0.1	-
1446	446705.92	2203209.1	Картометрический метод	0.1	-
1447	446679.63	2203322.38	Картометрический метод	0.1	-
1448	446702.58	2203399.61	Картометрический метод	0.1	-
1449	446680.37	2203427.2	Картометрический метод	0.1	-
1450	446661.21	2203464.67	Картометрический метод	0.1	-
1451	446621.59	2203495.08	Картометрический метод	0.1	-
1452	446501.1	2203489.15	Картометрический метод	0.1	-
1453	446452.79	2203479.94	Картометрический метод	0.1	-
1454	446422.68	2203476.41	Картометрический метод	0.1	-
1455	446348.48	2203512.45	Картометрический метод	0.1	-
1456	446308.77	2203520.11	Картометрический метод	0.1	-
1457	446308.68	2203492.91	Картометрический метод	0.1	-
1458	446326.16	2203466.26	Картометрический метод	0.1	-
1459	446379.51	2203401.75	Картометрический метод	0.1	-
1460	446375.55	2203357.18	Картометрический метод	0.1	-
1461	446331.67	2203277.4	Картометрический метод	0.1	-
1462	446255.69	2203264.2	Картометрический метод	0.1	-
1463	446222.39	2203291.03	Картометрический метод	0.1	-
1464	446193.15	2203386.36	Картометрический метод	0.1	-
1465	446175.78	2203443.05	Картометрический метод	0.1	-
1466	446177.76	2203475.04	Картометрический метод	0.1	-

1467	446179.21	2203498.32	Картометрический метод	0.1	-
1468	446181.31	2203532.39	Картометрический метод	0.1	-
1469	446184.42	2203546.7	Картометрический метод	0.1	-
1470	446188.07	2203563.57	Картометрический метод	0.1	-
1471	446203.58	2203609.93	Картометрический метод	0.1	-
1472	446210.04	2203624.19	Картометрический метод	0.1	-
1473	446223.16	2203653.2	Картометрический метод	0.1	-
1474	446229.08	2203667.32	Картометрический метод	0.1	-
1475	446231.02	2203671.95	Картометрический метод	0.1	-
1476	446247.17	2203712.68	Картометрический метод	0.1	-
1477	446252.84	2203726.97	Картометрический метод	0.1	-
1478	446246.79	2203742.63	Картометрический метод	0.1	-
1479	446241.46	2203756.44	Картометрический метод	0.1	-
1480	446182.62	2203805.59	Картометрический метод	0.1	-
1481	446126.19	2203821.35	Картометрический метод	0.1	-
1482	446116.15	2203818.82	Картометрический метод	0.1	-
1483	446080.51	2203809.92	Картометрический метод	0.1	-
1484	446072.15	2203807.83	Картометрический метод	0.1	-
1485	446070.43	2203807.4	Картометрический метод	0.1	-
1486	446066.27	2203802.58	Картометрический метод	0.1	-
1487	446055.29	2203789.86	Картометрический метод	0.1	-
1488	446017.99	2203746.64	Картометрический метод	0.1	-
1489	445990.07	2203722.19	Картометрический метод	0.1	-
1490	445942.58	2203695.47	Картометрический метод	0.1	-
1491	445892.16	2203686.9	Картометрический метод	0.1	-
1492	445825.89	2203699.31	Картометрический метод	0.1	-
1493	445735.39	2203716.18	Картометрический метод	0.1	-
1494	445696.72	2203653.4	Картометрический метод	0.1	-
1495	445667.19	2203660.44	Картометрический метод	0.1	-
1496	445659.93	2203663.29	Картометрический метод	0.1	-

1497	445652.98	2203666.02	Картометрический метод	0.1	-
1498	445647.64	2203668.12	Картометрический метод	0.1	-
1499	445634.76	2203673.17	Картометрический метод	0.1	-
1500	445609.32	2203683.16	Картометрический метод	0.1	-
1501	445596.29	2203686.06	Картометрический метод	0.1	-
1502	445587.44	2203687.3	Картометрический метод	0.1	-
1503	445586.12	2203687.53	Картометрический метод	0.1	-
1504	445578.31	2203688.04	Картометрический метод	0.1	-
1505	445577.99	2203681.51	Картометрический метод	0.1	-
1506	445576.73	2203681.07	Картометрический метод	0.1	-
1507	445575.58	2203681.24	Картометрический метод	0.1	-
1508	445565.59	2203682.7	Картометрический метод	0.1	-
1509	445564.66	2203682.84	Картометрический метод	0.1	-
1510	445544.72	2203671.19	Картометрический метод	0.1	-
1511	445524.55	2203648.07	Картометрический метод	0.1	-
1512	445504.44	2203624.54	Картометрический метод	0.1	-
1513	445499.05	2203622.57	Картометрический метод	0.1	-
1514	445498.48	2203622.36	Картометрический метод	0.1	-
1515	445494.27	2203615.44	Картометрический метод	0.1	-
1516	445483.93	2203599.12	Картометрический метод	0.1	-
1517	445458.26	2203571.3	Картометрический метод	0.1	-
1518	445426.62	2203559.4	Картометрический метод	0.1	-
1519	445411.83	2203547.38	Картометрический метод	0.1	-
1520	445404.19	2203531.25	Картометрический метод	0.1	-
1521	445403.24	2203529.23	Картометрический метод	0.1	-
1522	445401.9	2203526.4	Картометрический метод	0.1	-
1523	445404.05	2203524.91	Картометрический метод	0.1	-
1524	445405.56	2203523.87	Картометрический метод	0.1	-
1525	445458.33	2203487.37	Картометрический метод	0.1	-
1526	445508.13	2203469.17	Картометрический метод	0.1	-

1527	445516.76	2203466.05	Картометрический метод	0.1	-
1528	445526.48	2203455.39	Картометрический метод	0.1	-
1529	445528.2	2203449.35	Картометрический метод	0.1	-
1530	445528.08	2203440.57	Картометрический метод	0.1	-
1531	445525.57	2203434.73	Картометрический метод	0.1	-
1532	445522.61	2203434.3	Картометрический метод	0.1	-
1533	445514.97	2203405.77	Картометрический метод	0.1	-
1534	445525.55	2203382.67	Картометрический метод	0.1	-
1535	445524.29	2203317.17	Картометрический метод	0.1	-
1536	445516.74	2203268.9	Картометрический метод	0.1	-
1537	445485.18	2203222.77	Картометрический метод	0.1	-
1538	445480.75	2203216.29	Картометрический метод	0.1	-
1539	445468.87	2203209.53	Картометрический метод	0.1	-
1540	445454.43	2203201.31	Картометрический метод	0.1	-
1541	445423.97	2203183.97	Картометрический метод	0.1	-
1542	445386.85	2203164.25	Картометрический метод	0.1	-
1543	445345.83	2203108.01	Картометрический метод	0.1	-
1544	445338.76	2203084.33	Картометрический метод	0.1	-
1545	445343.32	2203067.95	Картометрический метод	0.1	-
1546	445358.07	2203077.43	Картометрический метод	0.1	-
1547	445395.39	2203086.11	Картометрический метод	0.1	-
1548	445427.01	2203087.18	Картометрический метод	0.1	-
1549	445440.95	2203067.2	Картометрический метод	0.1	-
1550	445446.98	2203058.55	Картометрический метод	0.1	-
1551	445450.9	2203025.82	Картометрический метод	0.1	-
1552	445445.08	2203010.94	Картометрический метод	0.1	-
1553	445432.66	2202979.2	Картометрический метод	0.1	-
1554	445379.49	2202966.34	Картометрический метод	0.1	-
1555	445378.61	2202966.37	Картометрический метод	0.1	-
1556	445343.63	2202978.06	Картометрический метод	0.1	-

1557	445313.6	2202977.16	Картометрический метод	0.1	-
1558	445302.41	2202954.02	Картометрический метод	0.1	-
1559	445335.33	2202923.04	Картометрический метод	0.1	-
1560	445346.08	2202890.85	Картометрический метод	0.1	-
1561	445335.94	2202864.41	Картометрический метод	0.1	-
1562	445334.54	2202853.54	Картометрический метод	0.1	-
1563	445302.63	2202852.59	Картометрический метод	0.1	-
1564	445313.92	2202820.33	Картометрический метод	0.1	-
1565	445322.09	2202814.7	Картометрический метод	0.1	-
1566	445334.21	2202808.67	Картометрический метод	0.1	-
1567	445347.47	2202776.02	Картометрический метод	0.1	-
1568	445375.14	2202720.94	Картометрический метод	0.1	-
1569	445373.71	2202715.25	Картометрический метод	0.1	-
1570	445370.3	2202701.65	Картометрический метод	0.1	-
1571	445353.62	2202635.19	Картометрический метод	0.1	-
1572	445353.21	2202633.54	Картометрический метод	0.1	-
1573	445350.44	2202622.52	Картометрический метод	0.1	-
1574	445379.88	2202608.54	Картометрический метод	0.1	-
1575	445424.5	2202566.23	Картометрический метод	0.1	-
1576	445428.87	2202556.5	Картометрический метод	0.1	-
1577	445429.2	2202549.61	Картометрический метод	0.1	-
1578	445426.16	2202533.81	Картометрический метод	0.1	-
1579	445419.14	2202497.04	Картометрический метод	0.1	-
1580	445404.37	2202470.48	Картометрический метод	0.1	-
1581	445390.45	2202465.83	Картометрический метод	0.1	-
1582	445354.25	2202522.77	Картометрический метод	0.1	-
1583	445354.17	2202522.8	Картометрический метод	0.1	-
1584	445341.6	2202524.19	Картометрический метод	0.1	-
1585	445316.05	2202521.31	Картометрический метод	0.1	-
1586	445297.02	2202507.46	Картометрический метод	0.1	-

1587	445264.53	2202483.87	Картометрический метод	0.1	-
1588	445209.49	2202417.45	Картометрический метод	0.1	-
1589	445196.03	2202401.22	Картометрический метод	0.1	-
1590	445187.98	2202444.8	Картометрический метод	0.1	-
1591	445173.89	2202521	Картометрический метод	0.1	-
1592	445158.7	2202519.39	Картометрический метод	0.1	-
1593	445094.44	2202512.64	Картометрический метод	0.1	-
1594	445055.49	2202508.56	Картометрический метод	0.1	-
1595	445027.43	2202474.49	Картометрический метод	0.1	-
1596	444979.77	2202482.72	Картометрический метод	0.1	-
1597	444919.14	2202493.15	Картометрический метод	0.1	-
1598	444820.42	2202489.77	Картометрический метод	0.1	-
1599	444761.88	2202519.72	Картометрический метод	0.1	-
1600	444759.75	2202520.67	Картометрический метод	0.1	-
1601	444758.2	2202544.84	Картометрический метод	0.1	-
1602	444756.99	2202563.91	Картометрический метод	0.1	-
1603	444731.23	2202681.96	Картометрический метод	0.1	-
1604	444635.7	2202714.66	Картометрический метод	0.1	-
1605	444549.01	2202564.22	Картометрический метод	0.1	-
1606	444508.06	2202587.36	Картометрический метод	0.1	-
1607	444437.45	2202627.25	Картометрический метод	0.1	-
1608	444349.28	2202676.96	Картометрический метод	0.1	-
1609	444340.69	2202681.81	Картометрический метод	0.1	-
1610	444452.41	2202860.89	Картометрический метод	0.1	-
1611	444454.62	2202864.34	Картометрический метод	0.1	-
1612	444513.17	2202957.65	Картометрический метод	0.1	-
1613	444572.71	2203027.14	Картометрический метод	0.1	-
1614	444695.75	2203091.38	Картометрический метод	0.1	-
1615	444726.73	2203136.12	Картометрический метод	0.1	-
1616	444777.48	2203184.24	Картометрический метод	0.1	-

1617	444786.29	2203237.82	Картометрический метод	0.1	-
1618	444778.58	2203257.57	Картометрический метод	0.1	-
1619	444776.4	2203275.88	Картометрический метод	0.1	-
1620	444821.34	2203332.84	Картометрический метод	0.1	-
1621	444845.93	2203364.01	Картометрический метод	0.1	-
1622	444857.68	2203393.98	Картометрический метод	0.1	-
1623	444864.98	2203412.59	Картометрический метод	0.1	-
1624	444874.56	2203437.53	Картометрический метод	0.1	-
1625	444920.21	2203509.82	Картометрический метод	0.1	-
1626	444998.84	2203567.4	Картометрический метод	0.1	-
1627	445046.87	2203632.45	Картометрический метод	0.1	-
1628	445082.73	2203673.82	Картометрический метод	0.1	-
1629	445108.93	2203742.33	Картометрический метод	0.1	-
1630	445166.53	2203816.15	Картометрический метод	0.1	-
1631	445201.42	2203851.24	Картометрический метод	0.1	-
1632	445224.86	2203939.1	Картометрический метод	0.1	-
1633	445252.18	2204030.28	Картометрический метод	0.1	-
1634	445250.12	2204120.79	Картометрический метод	0.1	-
1635	445220.79	2204166.6	Картометрический метод	0.1	-
1636	445171.11	2204270.96	Картометрический метод	0.1	-
1637	445134.44	2204308.33	Картометрический метод	0.1	-
1638	445108.22	2204359.88	Картометрический метод	0.1	-
1639	445095.54	2204430.98	Картометрический метод	0.1	-
1640	445079.94	2204559.45	Картометрический метод	0.1	-
1641	445051.9	2204530.29	Картометрический метод	0.1	-
1642	444989.05	2204464.91	Картометрический метод	0.1	-
1643	444918.21	2204413.97	Картометрический метод	0.1	-
1644	444885.5	2204413	Картометрический метод	0.1	-
1645	444879.86	2204412.83	Картометрический метод	0.1	-
1646	444861.51	2204412.29	Картометрический метод	0.1	-

1647	444756.48	2204334.23	Картометрический метод	0.1	-
1648	444733.26	2204316.97	Картометрический метод	0.1	-
1649	444713.76	2204278.01	Картометрический метод	0.1	-
1650	444618.41	2204220.36	Картометрический метод	0.1	-
1651	444507.51	2204141.72	Картометрический метод	0.1	-
1652	444314.66	2204068.68	Картометрический метод	0.1	-
1653	444273.35	2204050.21	Картометрический метод	0.1	-
1654	444257.87	2204033.64	Картометрический метод	0.1	-
1655	444134.18	2203901.24	Картометрический метод	0.1	-
1656	444112.25	2203864.7	Картометрический метод	0.1	-
1657	444068.82	2203848.72	Картометрический метод	0.1	-
1658	443972.34	2203791.29	Картометрический метод	0.1	-
1659	443811.12	2203719.82	Картометрический метод	0.1	-
1660	443734.06	2203666.78	Картометрический метод	0.1	-
1661	443689.01	2203635.87	Картометрический метод	0.1	-
1662	443441.15	2203469.98	Картометрический метод	0.1	-
1663	443384.5	2203467.44	Картометрический метод	0.1	-
1664	443304.34	2203411	Картометрический метод	0.1	-
1665	443201.45	2203378.95	Картометрический метод	0.1	-
1666	443038.7	2203164.42	Картометрический метод	0.1	-
1667	442960.25	2203193.87	Картометрический метод	0.1	-
1668	442790.95	2203050.92	Картометрический метод	0.1	-
1669	442744.85	2203011.98	Картометрический метод	0.1	-
1670	442653.41	2202987.9	Картометрический метод	0.1	-
1671	442573.9	2202985.14	Картометрический метод	0.1	-
1672	442450.8	2202911.32	Картометрический метод	0.1	-
1673	442364.69	2202889.35	Картометрический метод	0.1	-
1674	442215.94	2202851.4	Картометрический метод	0.1	-
1675	442156.68	2202836.28	Картометрический метод	0.1	-
1676	442013.67	2202743.75	Картометрический метод	0.1	-

1677	441939.85	2202662.19	Картометрический метод	0.1	-
1678	441878.12	2202593.99	Картометрический метод	0.1	-
1679	441826.88	2202513.05	Картометрический метод	0.1	-
1680	441736.96	2202370.98	Картометрический метод	0.1	-
1681	441392	2202411.24	Картометрический метод	0.1	-
1682	441156.73	2202357.94	Картометрический метод	0.1	-
1683	441149.7	2202363.1	Картометрический метод	0.1	-
1684	441147	2202365.1	Картометрический метод	0.1	-
1685	440985.85	2202481.55	Картометрический метод	0.1	-
1686	440966.05	2202502.88	Картометрический метод	0.1	-
1687	440928.73	2202543.07	Картометрический метод	0.1	-
1688	440926.6	2202544.31	Картометрический метод	0.1	-
1689	440758.07	2202642.66	Картометрический метод	0.1	-
1690	440754.15	2202668.86	Картометрический метод	0.1	-
1691	440753.2	2202675.34	Картометрический метод	0.1	-
1692	440749.18	2202702.62	Картометрический метод	0.1	-
1693	440592.64	2202718.99	Картометрический метод	0.1	-
1694	440392.37	2202931.41	Картометрический метод	0.1	-
1695	440336.46	2202959.62	Картометрический метод	0.1	-
1696	440346.01	2202980.59	Картометрический метод	0.1	-
1697	440343.01	2202981.79	Картометрический метод	0.1	-
1698	440339.88	2202983.04	Картометрический метод	0.1	-
1699	440266.79	2203012.13	Картометрический метод	0.1	-
1700	440261.09	2203014.4	Картометрический метод	0.1	-
1701	440248.1	2203019.57	Картометрический метод	0.1	-
1702	440236.1	2203007.52	Картометрический метод	0.1	-
1703	440175.7	2202946.85	Картометрический метод	0.1	-
1704	440172.43	2202943.56	Картометрический метод	0.1	-
1705	440170.43	2202941.56	Картометрический метод	0.1	-
1706	440164.5	2202935.93	Картометрический метод	0.1	-

1707	440159.36	2202931.31	Картометрический метод	0.1	-
1708	440115.25	2202889.16	Картометрический метод	0.1	-
1709	440077.33	2202852.98	Картометрический метод	0.1	-
1710	440051.72	2202828.59	Картометрический метод	0.1	-
1711	440030.75	2202808.64	Картометрический метод	0.1	-
1712	439975.18	2202832.02	Картометрический метод	0.1	-
1713	439967.57	2202834.53	Картометрический метод	0.1	-
1714	439949.17	2202842.02	Картометрический метод	0.1	-
1715	439933.02	2202835.26	Картометрический метод	0.1	-
1716	439824.3	2202790.72	Картометрический метод	0.1	-
1717	439694.39	2202747.6	Картометрический метод	0.1	-
1718	439593.94	2202624.65	Картометрический метод	0.1	-
1719	439522.73	2202420.72	Картометрический метод	0.1	-
1720	439466.64	2202388.21	Картометрический метод	0.1	-
1721	439273.55	2202276.29	Картометрический метод	0.1	-
1722	439195.04	2202144.32	Картометрический метод	0.1	-
1723	439188.06	2202130.77	Картометрический метод	0.1	-
1724	439152.96	2202062.72	Картометрический метод	0.1	-
1725	439145.45	2202059.65	Картометрический метод	0.1	-
1726	439142.18	2202043.39	Картометрический метод	0.1	-
1727	439106.51	2201972.74	Картометрический метод	0.1	-
1728	439051.56	2201814.22	Картометрический метод	0.1	-
1729	438854.45	2201901.02	Картометрический метод	0.1	-
1730	438649.98	2201605.11	Картометрический метод	0.1	-
1731	438604.12	2201482.44	Картометрический метод	0.1	-
1732	438587.55	2201438.14	Картометрический метод	0.1	-
1733	438562.74	2201371.79	Картометрический метод	0.1	-
1734	438519.86	2201257.14	Картометрический метод	0.1	-
1735	438533.35	2201224.01	Картометрический метод	0.1	-
1736	438550.63	2201181.51	Картометрический метод	0.1	-

1737	438578.91	2201112.01	Картометрический метод	0.1	-
1738	438609.81	2201066.66	Картометрический метод	0.1	-
1739	438659.32	2201077.49	Картометрический метод	0.1	-
1740	438670.08	2201062.83	Картометрический метод	0.1	-
1741	438674.79	2200942.74	Картометрический метод	0.1	-
1742	438677.57	2200926.62	Картометрический метод	0.1	-
1743	438693.43	2200899.99	Картометрический метод	0.1	-
1744	438757.86	2200897.21	Картометрический метод	0.1	-
1745	438790.58	2200905.82	Картометрический метод	0.1	-
1746	438851.11	2200907.68	Картометрический метод	0.1	-
1747	438876.86	2200928.2	Картометрический метод	0.1	-
1748	438922.23	2200913.18	Картометрический метод	0.1	-
1749	439047.96	2200871.56	Картометрический метод	0.1	-
1750	439065.18	2200938.01	Картометрический метод	0.1	-
1751	439119.01	2201097.23	Картометрический метод	0.1	-
1752	439142.54	2201166.82	Картометрический метод	0.1	-
1753	439150.6	2201221.21	Картометрический метод	0.1	-
1754	439158.46	2201231.43	Картометрический метод	0.1	-
1755	439186.68	2201268.03	Картометрический метод	0.1	-
1756	439357.8	2201150.72	Картометрический метод	0.1	-
1757	439419.81	2201025	Картометрический метод	0.1	-
1758	439405.8	2200836.41	Картометрический метод	0.1	-
1759	439586.96	2200607.51	Картометрический метод	0.1	-
1760	439604.93	2200534.63	Картометрический метод	0.1	-
1761	439620.41	2200471.85	Картометрический метод	0.1	-
1762	439625.9	2200449.61	Картометрический метод	0.1	-
1763	439630.8	2200429.68	Картометрический метод	0.1	-
1764	439640.53	2200390.12	Картометрический метод	0.1	-
1765	439616.44	2200181.52	Картометрический метод	0.1	-
1766	439590.95	2200092.89	Картометрический метод	0.1	-

1767	439404.88	2199892.02	Картометрический метод	0.1	-
1768	439398.92	2199885.58	Картометрический метод	0.1	-
1769	439375.35	2199854.54	Картометрический метод	0.1	-
1770	439310.87	2199769.69	Картометрический метод	0.1	-
1771	439286.79	2199737.99	Картометрический метод	0.1	-
1772	439254.68	2199700.86	Картометрический метод	0.1	-
1773	439154.74	2199585.3	Картометрический метод	0.1	-
1774	439064.92	2199578.03	Картометрический метод	0.1	-
1775	439029.15	2199575.13	Картометрический метод	0.1	-
1776	439025.89	2199574.87	Картометрический метод	0.1	-
1777	439021.32	2199574.5	Картометрический метод	0.1	-
1778	439001.54	2199572.89	Картометрический метод	0.1	-
1779	438930.65	2199470.87	Картометрический метод	0.1	-
1780	438846.06	2199349.13	Картометрический метод	0.1	-
1781	438788.07	2199262.89	Картометрический метод	0.1	-
1782	438729.19	2199175.3	Картометрический метод	0.1	-
1783	438599.97	2198983.11	Картометрический метод	0.1	-
1784	438609.23	2198966.26	Картометрический метод	0.1	-
1785	438662.36	2198869.65	Картометрический метод	0.1	-
1786	439118.19	2199217.31	Картометрический метод	0.1	-
1787	439120.45	2199214.01	Картометрический метод	0.1	-
1788	439125.91	2199206.07	Картометрический метод	0.1	-
1789	439222.13	2199066.05	Картометрический метод	0.1	-
1790	439228.34	2199057.01	Картометрический метод	0.1	-
1791	439245.02	2199082.81	Картометрический метод	0.1	-
1792	439248.13	2199084.47	Картометрический метод	0.1	-
1793	439254.82	2199081.2	Картометрический метод	0.1	-
1794	439298.74	2198950.81	Картометрический метод	0.1	-
1795	439301.02	2198944.02	Картометрический метод	0.1	-
1796	439301.18	2198943.55	Картометрический метод	0.1	-

1797	439301.54	2198944.09	Картометрический метод	0.1	-
1798	439309.14	2198955.27	Картометрический метод	0.1	-
1799	439348.29	2199012.93	Картометрический метод	0.1	-
1800	439459.6	2199056.45	Картометрический метод	0.1	-
1801	439594.64	2198899.99	Картометрический метод	0.1	-
1802	439596.8	2198897.49	Картометрический метод	0.1	-
1803	439602.64	2198890.72	Картометрический метод	0.1	-
1804	439723.26	2198801.06	Картометрический метод	0.1	-
1805	439724.37	2198789.01	Картометрический метод	0.1	-
1806	439724.58	2198787.36	Картометрический метод	0.1	-
1807	439724.78	2198774.88	Картометрический метод	0.1	-
1808	439758.17	2198785.41	Картометрический метод	0.1	-
1809	439869.44	2198684.44	Картометрический метод	0.1	-
1810	439817.3	2198644.25	Картометрический метод	0.1	-
1811	439805.41	2198635.09	Картометрический метод	0.1	-
1812	439586.3	2198466.23	Картометрический метод	0.1	-
1813	439450.44	2198397.59	Картометрический метод	0.1	-
1814	439371.53	2198395.98	Картометрический метод	0.1	-
1815	439341.73	2198368.27	Картометрический метод	0.1	-
1816	439254.94	2198313.44	Картометрический метод	0.1	-
1817	439228.19	2198287.12	Картометрический метод	0.1	-
1818	439191.48	2198250.98	Картометрический метод	0.1	-
1819	439158.91	2198218.93	Картометрический метод	0.1	-
1820	439142.83	2198203.12	Картометрический метод	0.1	-
1821	439085.08	2198181.84	Картометрический метод	0.1	-
1822	439043.96	2198166.68	Картометрический метод	0.1	-
1823	439041.87	2198166.09	Картометрический метод	0.1	-
1824	438986.1	2198150.4	Картометрический метод	0.1	-
1825	438922.26	2198085.03	Картометрический метод	0.1	-
1826	438912.6	2198096	Картометрический метод	0.1	-

1827	438893.68	2198117.5	Картометрический метод	0.1	-
1828	438877.96	2198088.34	Картометрический метод	0.1	-
1829	438741.57	2197828.61	Картометрический метод	0.1	-
1830	438585.77	2197531.1	Картометрический метод	0.1	-
1831	438457.84	2197299.13	Картометрический метод	0.1	-
1832	438407.01	2197169.93	Картометрический метод	0.1	-
1833	438392.95	2197144.77	Картометрический метод	0.1	-
1834	438402.64	2196828.41	Картометрический метод	0.1	-
1835	438449.94	2196757.99	Картометрический метод	0.1	-
1836	438531.59	2196678.91	Картометрический метод	0.1	-
1837	438560.61	2196647.28	Картометрический метод	0.1	-
1838	438580.84	2196606.53	Картометрический метод	0.1	-
1839	438583.25	2196601.95	Картометрический метод	0.1	-
1840	438604.96	2196557.99	Картометрический метод	0.1	-
1841	438611.13	2196452.91	Картометрический метод	0.1	-
1842	438625.74	2196437.49	Картометрический метод	0.1	-
1843	438681.67	2196378.44	Картометрический метод	0.1	-
1844	438705.56	2196353.21	Картометрический метод	0.1	-
1845	438730.05	2196335.65	Картометрический метод	0.1	-
1846	438782.21	2196298.27	Картометрический метод	0.1	-
1847	438782.75	2196297.87	Картометрический метод	0.1	-
1848	438893.61	2196218.41	Картометрический метод	0.1	-
1849	438981.76	2196128.34	Картометрический метод	0.1	-
1850	439014.09	2196083.64	Картометрический метод	0.1	-
1851	439050.97	2196032.67	Картометрический метод	0.1	-
1852	439126.36	2195928.45	Картометрический метод	0.1	-
1853	439215.68	2195804.97	Картометрический метод	0.1	-
1854	439197.1	2195781.1	Картометрический метод	0.1	-
1855	439175.59	2195754.01	Картометрический метод	0.1	-
1856	438595.44	2195023.73	Картометрический метод	0.1	-

1857	438525.22	2194935.28	Картометрический метод	0.1	-
1858	438373.61	2194744.32	Картометрический метод	0.1	-
1859	438119.82	2194737.32	Картометрический метод	0.1	-
1860	438107.56	2194736.98	Картометрический метод	0.1	-
1861	438016.2	2194715.8	Картометрический метод	0.1	-
1862	437935	2194716.37	Картометрический метод	0.1	-
1863	437920.93	2194716.46	Картометрический метод	0.1	-
1864	437751.99	2194650.34	Картометрический метод	0.1	-
1865	437646.99	2194423.53	Картометрический метод	0.1	-
1866	437638	2194404.11	Картометрический метод	0.1	-
1867	437445.57	2194240.28	Картометрический метод	0.1	-
1868	437382.34	2194227.29	Картометрический метод	0.1	-
1869	437349.93	2194235.07	Картометрический метод	0.1	-
1870	437341.91	2194237	Картометрический метод	0.1	-
1871	437297.58	2194227.53	Картометрический метод	0.1	-
1872	437205.68	2194186.02	Картометрический метод	0.1	-
1873	437148.14	2194160.04	Картометрический метод	0.1	-
1874	437069.85	2194126.89	Картометрический метод	0.1	-
1875	437027.1	2194083.59	Картометрический метод	0.1	-
1876	436933.55	2194046.72	Картометрический метод	0.1	-
1877	436843.6	2194044.88	Картометрический метод	0.1	-
1878	436795.38	2194073.52	Картометрический метод	0.1	-
1879	436741.4	2194072.2	Картометрический метод	0.1	-
1880	436692.84	2194082.15	Картометрический метод	0.1	-
1881	436591.28	2194008.75	Картометрический метод	0.1	-
1882	436498.66	2194076.92	Картометрический метод	0.1	-
1883	436491.82	2194178.39	Картометрический метод	0.1	-
1884	436468.48	2194239.71	Картометрический метод	0.1	-
1885	436468.11	2194240.68	Картометрический метод	0.1	-
1886	436458.17	2194266.81	Картометрический метод	0.1	-

1887	436403.79	2194271.92	Картометрический метод	0.1	-
1888	436361.73	2194259.41	Картометрический метод	0.1	-
1889	436285.09	2194279.01	Картометрический метод	0.1	-
1890	436274.25	2194304.39	Картометрический метод	0.1	-
1891	436271.52	2194338.82	Картометрический метод	0.1	-
1892	436219.95	2194276.53	Картометрический метод	0.1	-
1893	436174.33	2194254.32	Картометрический метод	0.1	-
1894	436145.4	2194117.2	Картометрический метод	0.1	-
1895	436109.52	2194167.48	Картометрический метод	0.1	-
1896	436102.54	2194186.43	Картометрический метод	0.1	-
1897	436080.45	2194239.45	Картометрический метод	0.1	-
1898	435990.54	2194224.84	Картометрический метод	0.1	-
1899	435865.77	2194204.57	Картометрический метод	0.1	-
1900	435729.5	2194264.31	Картометрический метод	0.1	-
1901	435688.6	2194255.11	Картометрический метод	0.1	-
1902	435621.51	2194240.02	Картометрический метод	0.1	-
1903	435509.2	2194142.42	Картометрический метод	0.1	-
1904	435432.11	2193977.79	Картометрический метод	0.1	-
1905	435443.25	2193947.78	Картометрический метод	0.1	-
1906	435470.3	2193874.88	Картометрический метод	0.1	-
1907	435448.03	2193810.64	Картометрический метод	0.1	-
1908	435421.85	2193735.03	Картометрический метод	0.1	-
1909	435377.99	2193736.48	Картометрический метод	0.1	-
1910	435360.86	2193737.09	Картометрический метод	0.1	-
1911	435285.02	2193793	Картометрический метод	0.1	-
1912	435200.78	2193820.01	Картометрический метод	0.1	-
1913	435155.6	2193834.5	Картометрический метод	0.1	-
1914	435141.3	2193912.61	Картометрический метод	0.1	-
1915	435191.45	2193963.12	Картометрический метод	0.1	-
1916	435259.53	2194031.4	Картометрический метод	0.1	-

1917	435317.96	2194231.35	Картометрический метод	0.1	-
1918	435316.74	2194260.89	Картометрический метод	0.1	-
1919	435106.3	2194290.76	Картометрический метод	0.1	-
1920	434972.97	2194350.15	Картометрический метод	0.1	-
1921	434852.21	2194424.7	Картометрический метод	0.1	-
1922	434799.7	2194389.79	Картометрический метод	0.1	-
1923	434736.94	2194320.99	Картометрический метод	0.1	-
1924	434614.25	2194270.15	Картометрический метод	0.1	-
1925	434511.45	2194359.35	Картометрический метод	0.1	-
1926	434491.89	2194364.91	Картометрический метод	0.1	-
1927	434449.25	2194378.08	Картометрический метод	0.1	-
1928	434383.45	2194398.4	Картометрический метод	0.1	-
1929	434327.36	2194435.44	Картометрический метод	0.1	-
1930	434272.68	2194471.54	Картометрический метод	0.1	-
1931	434209	2194577.42	Картометрический метод	0.1	-
1932	434354.32	2194709.73	Картометрический метод	0.1	-
1933	434499.65	2194881.48	Картометрический метод	0.1	-
1934	434533.15	2194927.25	Картометрический метод	0.1	-
1935	434561.45	2194948.5	Картометрический метод	0.1	-
1936	434641.41	2195018.84	Картометрический метод	0.1	-
1937	434660.59	2195054.8	Картометрический метод	0.1	-
1938	434673.31	2195204.8	Картометрический метод	0.1	-
1939	434704.73	2195330.12	Картометрический метод	0.1	-
1940	434738.74	2195425.66	Картометрический метод	0.1	-
1941	434782.67	2195532.72	Картометрический метод	0.1	-
1942	434854.3	2195636.99	Картометрический метод	0.1	-
1943	434852.79	2195737.73	Картометрический метод	0.1	-
1944	434855.41	2195775.85	Картометрический метод	0.1	-
1945	434957.95	2196002.47	Картометрический метод	0.1	-
1946	434980.74	2196087.33	Картометрический метод	0.1	-

1947	434944.86	2196235.79	Картометрический метод	0.1	-
1948	434948.42	2196333.25	Картометрический метод	0.1	-
1949	434969.41	2196376.65	Картометрический метод	0.1	-
1950	435007.86	2196456.21	Картометрический метод	0.1	-
1951	435015.33	2196470.85	Картометрический метод	0.1	-
1952	435073.9	2196581.97	Картометрический метод	0.1	-
1953	435144.97	2196712.56	Картометрический метод	0.1	-
1954	435177.66	2196780.41	Картометрический метод	0.1	-
1955	435211.44	2196841.09	Картометрический метод	0.1	-
1956	435232.63	2196879.15	Картометрический метод	0.1	-
1957	435292.9	2196987.38	Картометрический метод	0.1	-
1958	435259.71	2197108.9	Картометрический метод	0.1	-
1959	435298.56	2197134.96	Картометрический метод	0.1	-
1960	435376.77	2197182.89	Картометрический метод	0.1	-
1961	435470.41	2197273.99	Картометрический метод	0.1	-
1962	435490.76	2197392.91	Картометрический метод	0.1	-
1963	435507.21	2197489.1	Картометрический метод	0.1	-
1964	435523.63	2197585.13	Картометрический метод	0.1	-
1965	435639.43	2197752.12	Картометрический метод	0.1	-
1966	435813.55	2198112.2	Картометрический метод	0.1	-
1967	435863.46	2198127.08	Картометрический метод	0.1	-
1968	436040.66	2198179.89	Картометрический метод	0.1	-
1969	436058.1	2198238.13	Картометрический метод	0.1	-
1970	436079.83	2198310.73	Картометрический метод	0.1	-
1971	436217.57	2198413.08	Картометрический метод	0.1	-
1972	436348.53	2198493.63	Картометрический метод	0.1	-
1973	436453.95	2198620.65	Картометрический метод	0.1	-
1974	436589.54	2198796.91	Картометрический метод	0.1	-
1975	436682.3	2198939.39	Картометрический метод	0.1	-
1976	436673.64	2198982.84	Картометрический метод	0.1	-

1977	436671.23	2198994.96	Картометрический метод	0.1	-
1978	436660.23	2199050.2	Картометрический метод	0.1	-
1979	436658.96	2199056.59	Картометрический метод	0.1	-
1980	436654.4	2199079.5	Картометрический метод	0.1	-
1981	436586.13	2199083.42	Картометрический метод	0.1	-
1982	436522.92	2199073.24	Картометрический метод	0.1	-
1983	436467.93	2199087.27	Картометрический метод	0.1	-
1984	436398.35	2199081.68	Картометрический метод	0.1	-
1985	436369.77	2199098.49	Картометрический метод	0.1	-
1986	436360.5	2199113.85	Картометрический метод	0.1	-
1987	436362.41	2199135.39	Картометрический метод	0.1	-
1988	436328.57	2199189.08	Картометрический метод	0.1	-
1989	436316.48	2199219.89	Картометрический метод	0.1	-
1990	436312.86	2199229.03	Картометрический метод	0.1	-
1991	436301.25	2199258.22	Картометрический метод	0.1	-
1992	436240.21	2199364.14	Картометрический метод	0.1	-
1993	436128.82	2199497.11	Картометрический метод	0.1	-
1994	436087.31	2199578.87	Картометрический метод	0.1	-
1995	436014.34	2199722.89	Картометрический метод	0.1	-
1996	436005.14	2199741.17	Картометрический метод	0.1	-
1997	435852.91	2200041.5	Картометрический метод	0.1	-
1998	435819.99	2200106.47	Картометрический метод	0.1	-
1999	435729.53	2200284.95	Картометрический метод	0.1	-
2000	435709.52	2200324.44	Картометрический метод	0.1	-
2001	435677.5	2200387.62	Картометрический метод	0.1	-
2002	435661.11	2200419.96	Картометрический метод	0.1	-
2003	435639.51	2200462.68	Картометрический метод	0.1	-
2004	435733.86	2200680.34	Картометрический метод	0.1	-
2005	435764.38	2200711.5	Картометрический метод	0.1	-
2006	435787.38	2200734.98	Картометрический метод	0.1	-

2007	435849.07	2200797.95	Картометрический метод	0.1	-
2008	435920.45	2200935.3	Картометрический метод	0.1	-
2009	435974.84	2201039.94	Картометрический метод	0.1	-
2010	436045.45	2201163.91	Картометрический метод	0.1	-
2011	436118.35	2201137.88	Картометрический метод	0.1	-
2012	436158.77	2201118.65	Картометрический метод	0.1	-
2013	436188.83	2201119.27	Картометрический метод	0.1	-
2014	436208.54	2201129.7	Картометрический метод	0.1	-
2015	436256.91	2201210.75	Картометрический метод	0.1	-
2016	436321.9	2201274.73	Картометрический метод	0.1	-
2017	436393.17	2201256.69	Картометрический метод	0.1	-
2018	436532.99	2201195.12	Картометрический метод	0.1	-
2019	436646.66	2201332.94	Картометрический метод	0.1	-
2020	436692.92	2201409.77	Картометрический метод	0.1	-
2021	436702.32	2201439.96	Картометрический метод	0.1	-
2022	436779.84	2201593.3	Картометрический метод	0.1	-
2023	436806.99	2201578.98	Картометрический метод	0.1	-
2024	436824.54	2201590.38	Картометрический метод	0.1	-
2025	436863.76	2201588.81	Картометрический метод	0.1	-
2026	436897.61	2201564.63	Картометрический метод	0.1	-
2027	436932.44	2201625.18	Картометрический метод	0.1	-
2028	436971.98	2201741.68	Картометрический метод	0.1	-
2029	437020.48	2201863.15	Картометрический метод	0.1	-
2030	436985.91	2201974.67	Картометрический метод	0.1	-
2031	437016.28	2202034.08	Картометрический метод	0.1	-
2032	437098.29	2202024.62	Картометрический метод	0.1	-
2033	437179.89	2202015.75	Картометрический метод	0.1	-
2034	437261.9	2202007.59	Картометрический метод	0.1	-
2035	437386.56	2201993.83	Картометрический метод	0.1	-
2036	437401.5	2201992.18	Картометрический метод	0.1	-

2037	437461.29	2201985.79	Картометрический метод	0.1	-
2038	437525.16	2201914.81	Картометрический метод	0.1	-
2039	437575.18	2201859.25	Картометрический метод	0.1	-
2040	437653.28	2201773.18	Картометрический метод	0.1	-
2041	437681.04	2201742.58	Картометрический метод	0.1	-
2042	437705.91	2201719.65	Картометрический метод	0.1	-
2043	437773.49	2201657.36	Картометрический метод	0.1	-
2044	437808.49	2201592.57	Картометрический метод	0.1	-
2045	437840.52	2201575.92	Картометрический метод	0.1	-
2046	437852.57	2201554.99	Картометрический метод	0.1	-
2047	437893.41	2201547.79	Картометрический метод	0.1	-
2048	438289.26	2202039.57	Картометрический метод	0.1	-
2049	438294.48	2202039.51	Картометрический метод	0.1	-
2050	438367.62	2202038.71	Картометрический метод	0.1	-
2051	438462.53	2202161.11	Картометрический метод	0.1	-
2052	438467.15	2202167.87	Картометрический метод	0.1	-
2053	438470.54	2202172.82	Картометрический метод	0.1	-
2054	438526.65	2202254.82	Картометрический метод	0.1	-
2055	438610.35	2202370.53	Картометрический метод	0.1	-
2056	438686.44	2202473.78	Картометрический метод	0.1	-
2057	438794.49	2202595.68	Картометрический метод	0.1	-
2058	438868.29	2202691.27	Картометрический метод	0.1	-
2059	438964.23	2202790.56	Картометрический метод	0.1	-
2060	439098.69	2202887.15	Картометрический метод	0.1	-
2061	439229.75	2202969.29	Картометрический метод	0.1	-
2062	439327.84	2203035.27	Картометрический метод	0.1	-
2063	439371.76	2203064.78	Картометрический метод	0.1	-
2064	439407.85	2203084.55	Картометрический метод	0.1	-
2065	439487.98	2203128.24	Картометрический метод	0.1	-
2066	439622.68	2203215.58	Картометрический метод	0.1	-

2067	439646.35	2203225.47	Картометрический метод	0.1	-
2068	439654.19	2203228.74	Картометрический метод	0.1	-
2069	439668.67	2203238.48	Картометрический метод	0.1	-
2070	439684.18	2203256.81	Картометрический метод	0.1	-
2071	439691.94	2203270.44	Картометрический метод	0.1	-
2072	439748.81	2203305.11	Картометрический метод	0.1	-
2073	439900.13	2203397.36	Картометрический метод	0.1	-
2074	439927.71	2203414.17	Картометрический метод	0.1	-
2075	439939.52	2203421.37	Картометрический метод	0.1	-
2076	440022.08	2203478.04	Картометрический метод	0.1	-
2077	440077.5	2203516.07	Картометрический метод	0.1	-
2078	440219.17	2203604.04	Картометрический метод	0.1	-
2079	440278.27	2203639.6	Картометрический метод	0.1	-
2080	440299.31	2203748.26	Картометрический метод	0.1	-
2081	440348.87	2203968.35	Картометрический метод	0.1	-
2082	440175.82	2204076.61	Картометрический метод	0.1	-
2083	440188.97	2204275	Картометрический метод	0.1	-
2084	440207.14	2204294.83	Картометрический метод	0.1	-
2085	440386.04	2204489.94	Картометрический метод	0.1	-
2086	440461.2	2204595.62	Картометрический метод	0.1	-
2087	440515.83	2204662.62	Картометрический метод	0.1	-
2088	440534.03	2204684.94	Картометрический метод	0.1	-
2089	440611.46	2204779.9	Картометрический метод	0.1	-
2090	440557.83	2204866.34	Картометрический метод	0.1	-
2091	440726.62	2205071.57	Картометрический метод	0.1	-
2092	440772.96	2205136.83	Картометрический метод	0.1	-
2093	440810.1	2205156.72	Картометрический метод	0.1	-
2094	440906.01	2205254.07	Картометрический метод	0.1	-
2095	440938.32	2205286.88	Картометрический метод	0.1	-
2096	441112.92	2205455.73	Картометрический метод	0.1	-

2097	441231.32	2205554.93	Картометрический метод	0.1	-
2098	441325.39	2205588.94	Картометрический метод	0.1	-
2099	441436.97	2205629.23	Картометрический метод	0.1	-
2100	441513.15	2205655.21	Картометрический метод	0.1	-
2101	441596.01	2205683.46	Картометрический метод	0.1	-
2102	441897.39	2205716.48	Картометрический метод	0.1	-
2103	442030.34	2205776.5	Картометрический метод	0.1	-
2104	442036.84	2205950.98	Картометрический метод	0.1	-
2105	442038.73	2206001.84	Картометрический метод	0.1	-
2106	442040.16	2206040.09	Картометрический метод	0.1	-
2107	442042.09	2206091.93	Картометрический метод	0.1	-
2108	442118.53	2206236.75	Картометрический метод	0.1	-
2109	442006.88	2206267.36	Картометрический метод	0.1	-
2110	441991.42	2206271.61	Картометрический метод	0.1	-
2111	441863.12	2206294.81	Картометрический метод	0.1	-
2112	441782.09	2206305.33	Картометрический метод	0.1	-
2113	441668.87	2206684.09	Картометрический метод	0.1	-
2114	441666.48	2206698.72	Картометрический метод	0.1	-
2115	441665.21	2206706.44	Картометрический метод	0.1	-
2116	441607.31	2207059.62	Картометрический метод	0.1	-
2117	441569.71	2207166.44	Картометрический метод	0.1	-
2118	441535.61	2207383.17	Картометрический метод	0.1	-
2119	441535.61	2207501.89	Картометрический метод	0.1	-
2120	441535.61	2207501.9	Картометрический метод	0.1	-
2121	441516.08	2207727.86	Картометрический метод	0.1	-
2122	441524.92	2207885.11	Картометрический метод	0.1	-
2123	441434.2	2208008.69	Картометрический метод	0.1	-
2124	441339.35	2207996.97	Картометрический метод	0.1	-
2125	441316.04	2207994.62	Картометрический метод	0.1	-
2126	441162.85	2207981.49	Картометрический метод	0.1	-

2127	441139.69	2207987.04	Картометрический метод	0.1	-
2128	440606.06	2207888.76	Картометрический метод	0.1	-
2129	440597.3	2208039.06	Картометрический метод	0.1	-
2130	440575.32	2208187.2	Картометрический метод	0.1	-
2131	440567.94	2208350.76	Картометрический метод	0.1	-
2132	440550.63	2208556.39	Картометрический метод	0.1	-
2133	440570.15	2208709.1	Картометрический метод	0.1	-
2134	440559.62	2208955.95	Картометрический метод	0.1	-
2135	440559.44	2208958.97	Картометрический метод	0.1	-
2136	440559.09	2208967.11	Картометрический метод	0.1	-
2137	440558.45	2208968.28	Картометрический метод	0.1	-
2138	440545.25	2208990.83	Картометрический метод	0.1	-
2139	440494.58	2209077.1	Картометрический метод	0.1	-
2140	440392.99	2209210.49	Картометрический метод	0.1	-
2141	440341.16	2209379.65	Картометрический метод	0.1	-
2142	440288.9	2209756.67	Картометрический метод	0.1	-
2143	440282.65	2209909.03	Картометрический метод	0.1	-
2144	440264.21	2210105.91	Картометрический метод	0.1	-
2145	440269.44	2210354.21	Картометрический метод	0.1	-
2146	440278.02	2210370.45	Картометрический метод	0.1	-
2147	440280.44	2210375.07	Картометрический метод	0.1	-
2148	440329.64	2210468.36	Картометрический метод	0.1	-
2149	440344.51	2210496.53	Картометрический метод	0.1	-
2150	440425.66	2210681.65	Картометрический метод	0.1	-
2151	440515.97	2210859.21	Картометрический метод	0.1	-
2152	440544.02	2210899.08	Картометрический метод	0.1	-
2153	440545.9	2210901.15	Картометрический метод	0.1	-
2154	440574.84	2210931.48	Картометрический метод	0.1	-
2155	440662.09	2210973.32	Картометрический метод	0.1	-
2156	440766.5	2211027.53	Картометрический метод	0.1	-

2157	440770.59	2211030.94	Картометрический метод	0.1	-
2158	440820.43	2211118.87	Картометрический метод	0.1	-
2159	440779.08	2211166.7	Картометрический метод	0.1	-
2160	440782.67	2211172.75	Картометрический метод	0.1	-
2161	440809.77	2211217.67	Картометрический метод	0.1	-
2162	440829.42	2211246.08	Картометрический метод	0.1	-
2163	440833	2211251.28	Картометрический метод	0.1	-
2164	440838.66	2211250.33	Картометрический метод	0.1	-
2165	440918.6	2211163.22	Картометрический метод	0.1	-
2166	440930.25	2211175.31	Картометрический метод	0.1	-
2167	440811.83	2211305.16	Картометрический метод	0.1	-
2168	440789.34	2211330.17	Картометрический метод	0.1	-
2169	440728.35	2211398.01	Картометрический метод	0.1	-
2170	440720.76	2211410.56	Картометрический метод	0.1	-
2171	440679.32	2211479.13	Картометрический метод	0.1	-
2172	440636.47	2211576.49	Картометрический метод	0.1	-
2173	440641.15	2211584.68	Картометрический метод	0.1	-
2174	440635.89	2211593.26	Картометрический метод	0.1	-
2175	440626.92	2211594.24	Картометрический метод	0.1	-
2176	440624.13	2211599.37	Картометрический метод	0.1	-
2177	440584.09	2211673.02	Картометрический метод	0.1	-
2178	440588.49	2211681.23	Картометрический метод	0.1	-
2179	440639.9	2211718.66	Картометрический метод	0.1	-
2180	440747.73	2211797.21	Картометрический метод	0.1	-
2181	440929.25	2211946.67	Картометрический метод	0.1	-
2182	441208.65	2212187.07	Картометрический метод	0.1	-
2183	441335.07	2212357.01	Картометрический метод	0.1	-
2184	441338.08	2212361.07	Картометрический метод	0.1	-
2185	441399	2212268.11	Картометрический метод	0.1	-
2186	441266.29	2212047.29	Картометрический метод	0.1	-

2187	441167.32	2211890.05	Картометрический метод	0.1	-
2188	441245.87	2211870.57	Картометрический метод	0.1	-
2189	441259.62	2211877.53	Картометрический метод	0.1	-
2190	441263.55	2211879.41	Картометрический метод	0.1	-
2191	441280.58	2211887.82	Картометрический метод	0.1	-
2192	441433.72	2211842.58	Картометрический метод	0.1	-
2193	441482.96	2211850.56	Картометрический метод	0.1	-
2194	441489.75	2211851.66	Картометрический метод	0.1	-
2195	441503.07	2211853.82	Картометрический метод	0.1	-
2196	441598.57	2212034.95	Картометрический метод	0.1	-
2197	441582.29	2212090.85	Картометрический метод	0.1	-
2198	441615.14	2212142.06	Картометрический метод	0.1	-
2199	441649.49	2212130.2	Картометрический метод	0.1	-
2200	441770.45	2212344.26	Картометрический метод	0.1	-
2201	441892.37	2212518.01	Картометрический метод	0.1	-
2202	441938.11	2212619.28	Картометрический метод	0.1	-
2203	441963.28	2212648.38	Картометрический метод	0.1	-
2204	441982.16	2212683.31	Картометрический метод	0.1	-
2205	441994.92	2212706.93	Картометрический метод	0.1	-
2206	442096.83	2212876.86	Картометрический метод	0.1	-
2207	442203.21	2213077.01	Картометрический метод	0.1	-
2208	442305.04	2213320.6	Картометрический метод	0.1	-
2209	442375.89	2213417.53	Картометрический метод	0.1	-
2210	442456.4	2213527.68	Картометрический метод	0.1	-
2211	442496.97	2213583.2	Картометрический метод	0.1	-
2212	442527.15	2213640.16	Картометрический метод	0.1	-
2213	442538.29	2213661.18	Картометрический метод	0.1	-
2214	442623.14	2213821.31	Картометрический метод	0.1	-
2215	442747.36	2214062.05	Картометрический метод	0.1	-
2216	442695.52	2214226.45	Картометрический метод	0.1	-

2217	442689.87	2214340.86	Картометрический метод	0.1	-
2218	442602.01	2214383.81	Картометрический метод	0.1	-
2219	442584.63	2214388.08	Картометрический метод	0.1	-
2220	442558.09	2214399.73	Картометрический метод	0.1	-
2221	442551.2	2214408.64	Картометрический метод	0.1	-
2222	442514.32	2214442.38	Картометрический метод	0.1	-
2223	442600.42	2214613.44	Картометрический метод	0.1	-
2224	442615.7	2214677.05	Картометрический метод	0.1	-
2225	442618.01	2214686.66	Картометрический метод	0.1	-
2226	442653.16	2214832.92	Картометрический метод	0.1	-
2227	442759.34	2215173.2	Картометрический метод	0.1	-
2228	442789.47	2215270.2	Картометрический метод	0.1	-
2229	442627.18	2215417.46	Картометрический метод	0.1	-
2230	442498.78	2215605.27	Картометрический метод	0.1	-
2231	442353.79	2215772.92	Картометрический метод	0.1	-
2232	442170.93	2216111.69	Картометрический метод	0.1	-
2233	441667.49	2216749.35	Картометрический метод	0.1	-
2234	441532.66	2216920.13	Картометрический метод	0.1	-
2235	441367.13	2217129.79	Картометрический метод	0.1	-
2236	441318.36	2217215.51	Картометрический метод	0.1	-
2237	441304.75	2217239.57	Картометрический метод	0.1	-
2238	441272.54	2217259.68	Картометрический метод	0.1	-
2239	441211.87	2217297.64	Картометрический метод	0.1	-
2240	441184.31	2217309.49	Картометрический метод	0.1	-
2241	441182.47	2217310.29	Картометрический метод	0.1	-
2242	441084.02	2217352.63	Картометрический метод	0.1	-
2243	441059.32	2217366.8	Картометрический метод	0.1	-
2244	441054.13	2217369.78	Картометрический метод	0.1	-
2245	440975.38	2217414.88	Картометрический метод	0.1	-
2246	440923.82	2217460.67	Картометрический метод	0.1	-

2247	440916	2217468.42	Картометрический метод	0.1	-
2248	440814.22	2217529.57	Картометрический метод	0.1	-
2249	440803.93	2217535.72	Картометрический метод	0.1	-
2250	440797.05	2217540.64	Картометрический метод	0.1	-
2251	440789.33	2217544.33	Картометрический метод	0.1	-
2252	440772.33	2217554.54	Картометрический метод	0.1	-
2253	440456.69	2217591.98	Картометрический метод	0.1	-
2254	440465.91	2217565.14	Картометрический метод	0.1	-
2255	440322.36	2217402.37	Картометрический метод	0.1	-
2256	440214.42	2217279.94	Картометрический метод	0.1	-
2257	440178.11	2217238.75	Картометрический метод	0.1	-
2258	440118.46	2217139.16	Картометрический метод	0.1	-
2259	439836.88	2217086.55	Картометрический метод	0.1	-
2260	439827.23	2217085.91	Картометрический метод	0.1	-
2261	439791.87	2217083.59	Картометрический метод	0.1	-
2262	439610.11	2217071.62	Картометрический метод	0.1	-
2263	439598.1	2217070.85	Картометрический метод	0.1	-
2264	439567.79	2217068.91	Картометрический метод	0.1	-
2265	439551.92	2217067.84	Картометрический метод	0.1	-
2266	439506.27	2217088.67	Картометрический метод	0.1	-
2267	439306.48	2217201.64	Картометрический метод	0.1	-
2268	439163.81	2217261.38	Картометрический метод	0.1	-
2269	439114.23	2217290.85	Картометрический метод	0.1	-
2270	439082.86	2217335.14	Картометрический метод	0.1	-
2271	439111.26	2217383.82	Картометрический метод	0.1	-
2272	438825.85	2217424.9	Картометрический метод	0.1	-
2273	438676.69	2217434.71	Картометрический метод	0.1	-
2274	438641.72	2217419.63	Картометрический метод	0.1	-
2275	438639.55	2217418.69	Картометрический метод	0.1	-
2276	438637.21	2217416.94	Картометрический метод	0.1	-

2277	438570.19	2217366.79	Картометрический метод	0.1	-
2278	438440.07	2217379.84	Картометрический метод	0.1	-
2279	438428.59	2217393.05	Картометрический метод	0.1	-
2280	438396.18	2217430.36	Картометрический метод	0.1	-
2281	438311.2	2217528.16	Картометрический метод	0.1	-
2282	438297.3	2217568.17	Картометрический метод	0.1	-
2283	438292.41	2217651.75	Картометрический метод	0.1	-
2284	438291.77	2217702.71	Картометрический метод	0.1	-
2285	438289.3	2217907.69	Картометрический метод	0.1	-
2286	438290.96	2217984.24	Картометрический метод	0.1	-
2287	438292.34	2218065.96	Картометрический метод	0.1	-
2288	438294.65	2218164.53	Картометрический метод	0.1	-
2289	438320.59	2218409.73	Картометрический метод	0.1	-
2290	438461.24	2218351.31	Картометрический метод	0.1	-
2291	438488.03	2218340.18	Картометрический метод	0.1	-
2292	438534.02	2218321.07	Картометрический метод	0.1	-
2293	438559.89	2218310.32	Картометрический метод	0.1	-
2294	438616.85	2218303.56	Картометрический метод	0.1	-
2295	438626.53	2218302.1	Картометрический метод	0.1	-
2296	438677.8	2218296.92	Картометрический метод	0.1	-
2297	438703.49	2218296.17	Картометрический метод	0.1	-
2298	438744.06	2218288.66	Картометрический метод	0.1	-
2299	438776.35	2218278.42	Картометрический метод	0.1	-
2300	438837.4	2218298.25	Картометрический метод	0.1	-
2301	438863.94	2218343.59	Картометрический метод	0.1	-
2302	439101.6	2218306.19	Картометрический метод	0.1	-
2303	439474.06	2218172.46	Картометрический метод	0.1	-
2304	439510.26	2218218.03	Картометрический метод	0.1	-
2305	439541.93	2218218.64	Картометрический метод	0.1	-
2306	439615.77	2218222.86	Картометрический метод	0.1	-

2307	439637.15	2218208.08	Картометрический метод	0.1	-
2308	439623.57	2218118.7	Картометрический метод	0.1	-
2309	439746.49	2218073.54	Картометрический метод	0.1	-
2310	439788.93	2218057.95	Картометрический метод	0.1	-
2311	439831.14	2218042.44	Картометрический метод	0.1	-
2312	439800.86	2218429.42	Картометрический метод	0.1	-
2313	439830.17	2218617.08	Картометрический метод	0.1	-
2314	439904.62	2218741.69	Картометрический метод	0.1	-
2315	439930.1	2218844.54	Картометрический метод	0.1	-
2316	440043.49	2219023.36	Картометрический метод	0.1	-
2317	440185.45	2219202.99	Картометрический метод	0.1	-
2318	440419.62	2219332.35	Картометрический метод	0.1	-
2319	440521.11	2219360.09	Картометрический метод	0.1	-
2320	440568.14	2219360.76	Картометрический метод	0.1	-
2321	440652.35	2219366.65	Картометрический метод	0.1	-
2322	440810.77	2219348.68	Картометрический метод	0.1	-
2323	440952.58	2219310.55	Картометрический метод	0.1	-
2324	441108.35	2219227.89	Картометрический метод	0.1	-
2325	441159.82	2219193.97	Картометрический метод	0.1	-
2326	441230.68	2219137.77	Картометрический метод	0.1	-
2327	441274.34	2219094.78	Картометрический метод	0.1	-
2328	441367.65	2218937.61	Картометрический метод	0.1	-
2329	441394.68	2218812.98	Картометрический метод	0.1	-
2330	441420.3	2218694.82	Картометрический метод	0.1	-
2331	441435.82	2218510.63	Картометрический метод	0.1	-
2332	441437.32	2218492.76	Картометрический метод	0.1	-
2333	441517.41	2218308.6	Картометрический метод	0.1	-
2334	441520.54	2218300.76	Картометрический метод	0.1	-
2335	441537.44	2218244.68	Картометрический метод	0.1	-
2336	441576.39	2218190.76	Картометрический метод	0.1	-

2337	441633.25	2218132.49	Картометрический метод	0.1	-
2338	441652.64	2218112.62	Картометрический метод	0.1	-
2339	441667.39	2218100.84	Картометрический метод	0.1	-
2340	441706.13	2218078.59	Картометрический метод	0.1	-
2341	441840.76	2218001.28	Картометрический метод	0.1	-
2342	441857.66	2217986.78	Картометрический метод	0.1	-
2343	441937.7	2217918.11	Картометрический метод	0.1	-
2344	441995.32	2218023.41	Картометрический метод	0.1	-
2345	442009.41	2218058.15	Картометрический метод	0.1	-
2346	442077.13	2218181.73	Картометрический метод	0.1	-
2347	442380.7	2218605.95	Картометрический метод	0.1	-
2348	442587.16	2218894.52	Картометрический метод	0.1	-
2349	442704.85	2219069.57	Картометрический метод	0.1	-
2350	442777.92	2219156.9	Картометрический метод	0.1	-
2351	442863.12	2219259.88	Картометрический метод	0.1	-
2352	442934.25	2219371.8	Картометрический метод	0.1	-
2353	442934.24	2219371.81	Картометрический метод	0.1	-
2354	442928.34	2219379.65	Картометрический метод	0.1	-
2355	442859.44	2219279.5	Картометрический метод	0.1	-
2356	442844.42	2219257.66	Картометрический метод	0.1	-
2357	442692.08	2219078.92	Картометрический метод	0.1	-
2358	442566.67	2219169.38	Картометрический метод	0.1	-
2359	442558.81	2219152.92	Картометрический метод	0.1	-
2360	442506.57	2219043.75	Картометрический метод	0.1	-
2361	442415.83	2219089.79	Картометрический метод	0.1	-
2362	442464.74	2219181.14	Картометрический метод	0.1	-
2363	442476.53	2219203.19	Картометрический метод	0.1	-
2364	442488.62	2219225.68	Картометрический метод	0.1	-
2365	442533.19	2219290.04	Картометрический метод	0.1	-
2366	442539.82	2219301.52	Картометрический метод	0.1	-

2367	442549.86	2219319.13	Картометрический метод	0.1	-
2368	442607.21	2219421.08	Картометрический метод	0.1	-
2369	442792.05	2219412.83	Картометрический метод	0.1	-
2370	442800.38	2219448.01	Картометрический метод	0.1	-
2371	442794.6	2219695.81	Картометрический метод	0.1	-
2372	442816.39	2219770.8	Картометрический метод	0.1	-
2373	442861.29	2219869.61	Картометрический метод	0.1	-
2374	442809.92	2219893.35	Картометрический метод	0.1	-
2375	442761.96	2219918.2	Картометрический метод	0.1	-
2376	442618.85	2219986.83	Картометрический метод	0.1	-
2377	442656.3	2220203.9	Картометрический метод	0.1	-
2378	442677.71	2220329.48	Картометрический метод	0.1	-
2379	442677.63	2220338.68	Картометрический метод	0.1	-
2380	442675.07	2220622.86	Картометрический метод	0.1	-
2381	442677.04	2220725.41	Картометрический метод	0.1	-
2382	442678.4	2220796.5	Картометрический метод	0.1	-
2383	442682.05	2220809.86	Картометрический метод	0.1	-
2384	442687.94	2220831.46	Картометрический метод	0.1	-
2385	442692.12	2220846.78	Картометрический метод	0.1	-
2386	442707.53	2220889.4	Картометрический метод	0.1	-
2387	442719.89	2220902.54	Картометрический метод	0.1	-
2388	442738.19	2220921.61	Картометрический метод	0.1	-
2389	442751.32	2220931.92	Картометрический метод	0.1	-
2390	442777.36	2220949.19	Картометрический метод	0.1	-
2391	442812.13	2220970.57	Картометрический метод	0.1	-
2392	442830.78	2220983.13	Картометрический метод	0.1	-
2393	442843.83	2220992.73	Картометрический метод	0.1	-
2394	442871.66	2221017.72	Картометрический метод	0.1	-
2395	442908.76	2221057.39	Картометрический метод	0.1	-
2396	442937.61	2221086.76	Картометрический метод	0.1	-

2397	442960.81	2221112.53	Картометрический метод	0.1	-
2398	442976.78	2221129.54	Картометрический метод	0.1	-
2399	443005.57	2221161.39	Картометрический метод	0.1	-
2400	443100.05	2221157.9	Картометрический метод	0.1	-
2401	443471.53	2220952.95	Картометрический метод	0.1	-
2402	443499.63	2220898.2	Картометрический метод	0.1	-
2403	443559.95	2220780.92	Картометрический метод	0.1	-
2404	443569.82	2220781.75	Картометрический метод	0.1	-
2405	443641.78	2220768.16	Картометрический метод	0.1	-
2406	443642.45	2220768.03	Картометрический метод	0.1	-
2407	443656.68	2220765.9	Картометрический метод	0.1	-
2408	443671.79	2220763.64	Картометрический метод	0.1	-
2409	443671.14	2220767.56	Картометрический метод	0.1	-
2410	443677.28	2220784.26	Картометрический метод	0.1	-
2411	443728.2	2220907.7	Картометрический метод	0.1	-
2412	443751.81	2220977.36	Картометрический метод	0.1	-
2413	443821.08	2221137.07	Картометрический метод	0.1	-
2414	443870.8	2221277.63	Картометрический метод	0.1	-
2415	443890.29	2221303.15	Картометрический метод	0.1	-
2416	443950.88	2221368.7	Картометрический метод	0.1	-
2417	444069.19	2221522.6	Картометрический метод	0.1	-
2418	444181.35	2221611.7	Картометрический метод	0.1	-
2419	444294.76	2221754.47	Картометрический метод	0.1	-
2420	444251.23	2221782.36	Картометрический метод	0.1	-
2421	444108.75	2221843.98	Картометрический метод	0.1	-
2422	444028.01	2221778.57	Картометрический метод	0.1	-
2423	443951.46	2221732.64	Картометрический метод	0.1	-
2424	443864.44	2221641.79	Картометрический метод	0.1	-
2425	443821.48	2221596.92	Картометрический метод	0.1	-
2426	443798.81	2221596.61	Картометрический метод	0.1	-

2427	443727.77	2221670.94	Картометрический метод	0.1	-
2428	443669.28	2221714.63	Картометрический метод	0.1	-
2429	443609.07	2221775.82	Картометрический метод	0.1	-
2430	443550.5	2221805.17	Картометрический метод	0.1	-
2431	443513.44	2221823.74	Картометрический метод	0.1	-
2432	443511.27	2221835.26	Картометрический метод	0.1	-
2433	443525.36	2221889.71	Картометрический метод	0.1	-
2434	443630.97	2222143.28	Картометрический метод	0.1	-
2435	443672.94	2222345.59	Картометрический метод	0.1	-
2436	443684.09	2222409.44	Картометрический метод	0.1	-
2437	443704.53	2222472.14	Картометрический метод	0.1	-
2438	443732.16	2222532.21	Картометрический метод	0.1	-
2439	443768.64	2222589.91	Картометрический метод	0.1	-
2440	443801.2	2222627.78	Картометрический метод	0.1	-
2441	443844.04	2222662.24	Картометрический метод	0.1	-
2442	443922.8	2222697.87	Картометрический метод	0.1	-
2443	444212.58	2222810.66	Картометрический метод	0.1	-
2444	444404.17	2222890.05	Картометрический метод	0.1	-
2445	444509.13	2222936.8	Картометрический метод	0.1	-
2446	444508.12	2222952.66	Картометрический метод	0.1	-
2447	444422.77	2223016.4	Картометрический метод	0.1	-
2448	444341.75	2222999.53	Картометрический метод	0.1	-
2449	444230.59	2222971.41	Картометрический метод	0.1	-
2450	444121.57	2222990.99	Картометрический метод	0.1	-
2451	444024.43	2223053.84	Картометрический метод	0.1	-
2452	444028.19	2223091.62	Картометрический метод	0.1	-
2453	444213.3	2223131.83	Картометрический метод	0.1	-
2454	444339.46	2223207.22	Картометрический метод	0.1	-
2455	444481.71	2223304.09	Картометрический метод	0.1	-
2456	444549.56	2223351.83	Картометрический метод	0.1	-

2457	444618.95	2223420.08	Картометрический метод	0.1	-
2458	444692.28	2223524.15	Картометрический метод	0.1	-
2459	444743.11	2223537.24	Картометрический метод	0.1	-
2460	444757.26	2223603.3	Картометрический метод	0.1	-
2461	444756.58	2223687.78	Картометрический метод	0.1	-
2462	444704.58	2223681.47	Картометрический метод	0.1	-
2463	444521.09	2223707.51	Картометрический метод	0.1	-
2464	444286.56	2223688.52	Картометрический метод	0.1	-
2465	444163.34	2223675.05	Картометрический метод	0.1	-
2466	444114.19	2223669.67	Картометрический метод	0.1	-
2467	444110.07	2223669.22	Картометрический метод	0.1	-
2468	443922.59	2223647.08	Картометрический метод	0.1	-
2469	443875.32	2223484.09	Картометрический метод	0.1	-
2470	443850.21	2223467.93	Картометрический метод	0.1	-
2471	443822.9	2223461.24	Картометрический метод	0.1	-
2472	443729.6	2223440.13	Картометрический метод	0.1	-
2473	443619.07	2223433.56	Картометрический метод	0.1	-
2474	443470.26	2223441.44	Картометрический метод	0.1	-
2475	443411.1	2223480.7	Картометрический метод	0.1	-
2476	443410.71	2223484.67	Картометрический метод	0.1	-
2477	443408.08	2223511.66	Картометрический метод	0.1	-
2478	443405.43	2223538.34	Картометрический метод	0.1	-
2479	443403.92	2223553.64	Картометрический метод	0.1	-
2480	443404.92	2223572.43	Картометрический метод	0.1	-
2481	443406.16	2223596.33	Картометрический метод	0.1	-
2482	443406.74	2223607.73	Картометрический метод	0.1	-
2483	443428.74	2223628.25	Картометрический метод	0.1	-
2484	443441.39	2223640.24	Картометрический метод	0.1	-
2485	443445.16	2223643.72	Картометрический метод	0.1	-
2486	443458.31	2223655.92	Картометрический метод	0.1	-

2487	443471.91	2223668.8	Картометрический метод	0.1	-
2488	443489.12	2223684.99	Картометрический метод	0.1	-
2489	443510.54	2223705.32	Картометрический метод	0.1	-
2490	443513.67	2223708.28	Картометрический метод	0.1	-
2491	443531.8	2223723.04	Картометрический метод	0.1	-
2492	443537.76	2223727.92	Картометрический метод	0.1	-
2493	443562.31	2223747.85	Картометрический метод	0.1	-
2494	443575.97	2223758.96	Картометрический метод	0.1	-
2495	443598.43	2223777.38	Картометрический метод	0.1	-
2496	443610.9	2223787.5	Картометрический метод	0.1	-
2497	443615.16	2223791.03	Картометрический метод	0.1	-
2498	443634.78	2223801.23	Картометрический метод	0.1	-
2499	443696.74	2223831.67	Картометрический метод	0.1	-
2500	443710.05	2223837.37	Картометрический метод	0.1	-
2501	443727.08	2223843.87	Картометрический метод	0.1	-
2502	443798.01	2223868.96	Картометрический метод	0.1	-
2503	443844.01	2223883.04	Картометрический метод	0.1	-
2504	443856.62	2223887.01	Картометрический метод	0.1	-
2505	443870.27	2223891.27	Картометрический метод	0.1	-
2506	443897.49	2223899.78	Картометрический метод	0.1	-
2507	443911.37	2223904.41	Картометрический метод	0.1	-
2508	444065.57	2223952.93	Картометрический метод	0.1	-
2509	444188.56	2223976.18	Картометрический метод	0.1	-
2510	444306.33	2223985.25	Картометрический метод	0.1	-
2511	444408.78	2223988.74	Картометрический метод	0.1	-
2512	444558.11	2224071.99	Картометрический метод	0.1	-
2513	444726.83	2224313.88	Картометрический метод	0.1	-
2514	444740.29	2224330.88	Картометрический метод	0.1	-
2515	444863.74	2224369.43	Картометрический метод	0.1	-
2516	445003.75	2224407.47	Картометрический метод	0.1	-

2517	445006.15	2224407.87	Картометрический метод	0.1	-
2518	445169.62	2224354.68	Картометрический метод	0.1	-
2519	445191.1	2224347.59	Картометрический метод	0.1	-
2520	445199.85	2224344.68	Картометрический метод	0.1	-
2521	445195.08	2224396.35	Картометрический метод	0.1	-
2522	445195.68	2224432.09	Картометрический метод	0.1	-
2523	445238.97	2224573.49	Картометрический метод	0.1	-
2524	445284.08	2224642.64	Картометрический метод	0.1	-
2525	445319.79	2224639.08	Картометрический метод	0.1	-
2526	445366.17	2224601.85	Картометрический метод	0.1	-
2527	445386.48	2224613.35	Картометрический метод	0.1	-
2528	445372.87	2224653.51	Картометрический метод	0.1	-
2529	445360.52	2224689.94	Картометрический метод	0.1	-
2530	445416.17	2224733.23	Картометрический метод	0.1	-
2531	445461.7	2225016.58	Картометрический метод	0.1	-
2532	445464.25	2225024.84	Картометрический метод	0.1	-
2533	445519.32	2225202.62	Картометрический метод	0.1	-
2534	445578.05	2225285.73	Картометрический метод	0.1	-
2535	445630.16	2225276.2	Картометрический метод	0.1	-
2536	445578.06	2225285.73	Картометрический метод	0.1	-
2537	445592.91	2225327.76	Картометрический метод	0.1	-
2538	445599.77	2225352.72	Картометрический метод	0.1	-
2539	445625.64	2225447.23	Картометрический метод	0.1	-
2540	445625.83	2225518.77	Картометрический метод	0.1	-
2541	445633.21	2225570.35	Картометрический метод	0.1	-
2542	445637.6	2225717.49	Картометрический метод	0.1	-
2543	445646.96	2225839.33	Картометрический метод	0.1	-
2544	445865.5	2226690.45	Картометрический метод	0.1	-
2545	445912.86	2226879.29	Картометрический метод	0.1	-
2546	445953.88	2227098.27	Картометрический метод	0.1	-

2547	445959.05	2227249.61	Картометрический метод	0.1	-
2548	445958.24	2227487.76	Картометрический метод	0.1	-
2549	445951.15	2227632.56	Картометрический метод	0.1	-
2550	445945.75	2227651.45	Картометрический метод	0.1	-
2551	445946.03	2228269.9	Картометрический метод	0.1	-
2552	445977.39	2228294.68	Картометрический метод	0.1	-
2553	446012.7	2228327.18	Картометрический метод	0.1	-
2554	446050.16	2228381.92	Картометрический метод	0.1	-
2555	446071.68	2228421.24	Картометрический метод	0.1	-
2556	446078.32	2228434.2	Картометрический метод	0.1	-
2557	446081.07	2228439.57	Картометрический метод	0.1	-
2558	446210.99	2228427.58	Картометрический метод	0.1	-
2559	446281.06	2228398.88	Картометрический метод	0.1	-
2560	446302.55	2228454.84	Картометрический метод	0.1	-
2561	446645.4	2228354.71	Картометрический метод	0.1	-
2562	446671.15	2228257.33	Картометрический метод	0.1	-
2563	446673.56	2228236.95	Картометрический метод	0.1	-
2564	446718.36	2228241.17	Картометрический метод	0.1	-
2565	446722.29	2228218.88	Картометрический метод	0.1	-
2566	446742.04	2227721.31	Картометрический метод	0.1	-
2567	446807.11	2227720.12	Картометрический метод	0.1	-
2568	446813.75	2227719.98	Картометрический метод	0.1	-
2569	446838.1	2227719.54	Картометрический метод	0.1	-
2570	446847.05	2227719.38	Картометрический метод	0.1	-
2571	446855.29	2227719.23	Картометрический метод	0.1	-
2572	446944.15	2227734.49	Картометрический метод	0.1	-
2573	446981.21	2227743.89	Картометрический метод	0.1	-
2574	447005.85	2227745.08	Картометрический метод	0.1	-
2575	447040.81	2227751.09	Картометрический метод	0.1	-
2576	447044.87	2227746.72	Картометрический метод	0.1	-

2577	447058.83	2227744.26	Картометрический метод	0.1	-
2578	447071.4	2227742.05	Картометрический метод	0.1	-
2579	447101.88	2227736.64	Картометрический метод	0.1	-
2580	447119.25	2227733.57	Картометрический метод	0.1	-
2581	447163.06	2227725.16	Картометрический метод	0.1	-
2582	447167.83	2227724.37	Картометрический метод	0.1	-
2583	447178.67	2227722.28	Картометрический метод	0.1	-
2584	447184.86	2227720.93	Картометрический метод	0.1	-
2585	447196.53	2227718.53	Картометрический метод	0.1	-
2586	447201.46	2227717.37	Картометрический метод	0.1	-
2587	447208.01	2227716.01	Картометрический метод	0.1	-
2588	447202.36	2227676.92	Картометрический метод	0.1	-
2589	447218.27	2227662.26	Картометрический метод	0.1	-
2590	447222.14	2227662.43	Картометрический метод	0.1	-
2591	447218.88	2227647.83	Картометрический метод	0.1	-
2592	447214.67	2227628.91	Картометрический метод	0.1	-
2593	447212.25	2227618.03	Картометрический метод	0.1	-
2594	447205.9	2227587.29	Картометрический метод	0.1	-
2595	447167.19	2227445.9	Картометрический метод	0.1	-
2596	447160.2	2227420.36	Картометрический метод	0.1	-
2597	447090.94	2227167.4	Картометрический метод	0.1	-
2598	447083.52	2227150.86	Картометрический метод	0.1	-
2599	447061.53	2227101.88	Картометрический метод	0.1	-
2600	447058.08	2227086.76	Картометрический метод	0.1	-
2601	447049.89	2227050.98	Картометрический метод	0.1	-
2602	447059.01	2227025.4	Картометрический метод	0.1	-
2603	447053.85	2227015.91	Картометрический метод	0.1	-
2604	446940.6	2226808.21	Картометрический метод	0.1	-
2605	446915.39	2226761.96	Картометрический метод	0.1	-
2606	446914.85	2226760.88	Картометрический метод	0.1	-

2607	446948.7	2226448.29	Картометрический метод	0.1	-
2608	446950.33	2226433.26	Картометрический метод	0.1	-
2609	447007.87	2226418.37	Картометрический метод	0.1	-
2610	447035.05	2226408.37	Картометрический метод	0.1	-
2611	447083.35	2226408.93	Картометрический метод	0.1	-
2612	447412.85	2226415.91	Картометрический метод	0.1	-
2613	447416.61	2226417.02	Картометрический метод	0.1	-
2614	447429.65	2226421.21	Картометрический метод	0.1	-
2615	447431.55	2226421.5	Картометрический метод	0.1	-
2616	447438.43	2226393.69	Картометрический метод	0.1	-
2617	447433.12	2226340.11	Картометрический метод	0.1	-
2618	447426.79	2226310.57	Картометрический метод	0.1	-
2619	447406.14	2226176.1	Картометрический метод	0.1	-
2620	447379.52	2226086.1	Картометрический метод	0.1	-
2621	447360.45	2226021.56	Картометрический метод	0.1	-
2622	447359.08	2226016.9	Картометрический метод	0.1	-
2623	447370.51	2225948.04	Картометрический метод	0.1	-
2624	447371.67	2225940.9	Картометрический метод	0.1	-
2625	447389.56	2225933.65	Картометрический метод	0.1	-
2626	447413.71	2225929.09	Картометрический метод	0.1	-
2627	447424.69	2225927.22	Картометрический метод	0.1	-
2628	447438.7	2225924.36	Картометрический метод	0.1	-
2629	447447.33	2225921.66	Картометрический метод	0.1	-
2630	447476.95	2225912.39	Картометрический метод	0.1	-
2631	447499.7	2225902.36	Картометрический метод	0.1	-
2632	447498.04	2225889.17	Картометрический метод	0.1	-
2633	447614.92	2225869.28	Картометрический метод	0.1	-
2634	447684.98	2225530.35	Картометрический метод	0.1	-
2635	447737.05	2225365.24	Картометрический метод	0.1	-
2636	447768.12	2225216.52	Картометрический метод	0.1	-

2637	447868.6	2225001.24	Картометрический метод	0.1	-
2638	447931.4	2225024.14	Картометрический метод	0.1	-
2639	448043.93	2225064.74	Картометрический метод	0.1	-
2640	448045.02	2225065.13	Картометрический метод	0.1	-
2641	448050.65	2225067.16	Картометрический метод	0.1	-
2642	448082.61	2225078.7	Картометрический метод	0.1	-
2643	448058.99	2225167.66	Картометрический метод	0.1	-
2644	448058.34	2225170.38	Картометрический метод	0.1	-
2645	448087.7	2225183.7	Картометрический метод	0.1	-
2646	448108.08	2225192.91	Картометрический метод	0.1	-
2647	448113.48	2225195.37	Картометрический метод	0.1	-
2648	448126.67	2225200.65	Картометрический метод	0.1	-
2649	448147.92	2225207.68	Картометрический метод	0.1	-
2650	448184.51	2225219.78	Картометрический метод	0.1	-
2651	448147.7	2225344.49	Картометрический метод	0.1	-
2652	448093.1	2225521.75	Картометрический метод	0.1	-
2653	448068.09	2225648.52	Картометрический метод	0.1	-
2654	448036.16	2225756.64	Картометрический метод	0.1	-
2655	448022.67	2225889.51	Картометрический метод	0.1	-
2656	448017.12	2226041.85	Картометрический метод	0.1	-
2657	448024.46	2226148.39	Картометрический метод	0.1	-
2658	448014.22	2226252.75	Картометрический метод	0.1	-
2659	448036.68	2226416.34	Картометрический метод	0.1	-
2660	448087.37	2226605.42	Картометрический метод	0.1	-
2661	448194.24	2226850.64	Картометрический метод	0.1	-
2662	448257.3	2226972.64	Картометрический метод	0.1	-
2663	448335.9	2227115.23	Картометрический метод	0.1	-
2664	448381.85	2227230.08	Картометрический метод	0.1	-
2665	448454.08	2227391.34	Картометрический метод	0.1	-
2666	448461.54	2227408	Картометрический метод	0.1	-

2667	448501.29	2227496.72	Картометрический метод	0.1	-
2668	448651.63	2227737.23	Картометрический метод	0.1	-
2669	448685.2	2227817.47	Картометрический метод	0.1	-
2670	448689.84	2227819.79	Картометрический метод	0.1	-
2671	448773.33	2227861.54	Картометрический метод	0.1	-
2672	448774.9	2227862.33	Картометрический метод	0.1	-
2673	448864.86	2227902.29	Картометрический метод	0.1	-
2674	448914.98	2227929.69	Картометрический метод	0.1	-
2675	448995.85	2227986.27	Картометрический метод	0.1	-
2676	449063.82	2228056.11	Картометрический метод	0.1	-
2677	449168.96	2228128.77	Картометрический метод	0.1	-
2678	449227.79	2228158.43	Картометрический метод	0.1	-
2679	449345.85	2228238.95	Картометрический метод	0.1	-
2680	449367.8	2228278.68	Картометрический метод	0.1	-
2681	449430.7	2228294.28	Картометрический метод	0.1	-
2682	449506.5	2228337.51	Картометрический метод	0.1	-
2683	449525.96	2228377.87	Картометрический метод	0.1	-
2684	449555.58	2228370.54	Картометрический метод	0.1	-
2685	449615.23	2228371.6	Картометрический метод	0.1	-
2686	449715.53	2228415.33	Картометрический метод	0.1	-
2687	449766.6	2228441.53	Картометрический метод	0.1	-
2688	449809.02	2228468.87	Картометрический метод	0.1	-
2689	449820.02	2228483.98	Картометрический метод	0.1	-
2690	449854.84	2228504.77	Картометрический метод	0.1	-
2691	449900.26	2228531.9	Картометрический метод	0.1	-
2692	450075.13	2228636.34	Картометрический метод	0.1	-
2693	450096.21	2228648.96	Картометрический метод	0.1	-
2694	450120.61	2228648.72	Картометрический метод	0.1	-
2695	450137.81	2228648.56	Картометрический метод	0.1	-
2696	450160.99	2228660.56	Картометрический метод	0.1	-

2697	450195.26	2228655.05	Картометрический метод	0.1	-
2698	450239.91	2228672.93	Картометрический метод	0.1	-
2699	450328.68	2228690.23	Картометрический метод	0.1	-
2700	450365.22	2228701.5	Картометрический метод	0.1	-
2701	450402.68	2228727.67	Картометрический метод	0.1	-
2702	450448.68	2228713.64	Картометрический метод	0.1	-
2703	450532.81	2228730.05	Картометрический метод	0.1	-
2704	450680.81	2228774.57	Картометрический метод	0.1	-
2705	450719.27	2228814.09	Картометрический метод	0.1	-
2706	450744.35	2228827.08	Картометрический метод	0.1	-
2707	450796.58	2228854.14	Картометрический метод	0.1	-
2708	451083.26	2229002.44	Картометрический метод	0.1	-
2709	451237	2229093.06	Картометрический метод	0.1	-
2710	451267.88	2229144.49	Картометрический метод	0.1	-
2711	451316.17	2229224.92	Картометрический метод	0.1	-
2712	451348.28	2229278.31	Картометрический метод	0.1	-
2713	451362.77	2229304.48	Картометрический метод	0.1	-
2714	451421.03	2229409.78	Картометрический метод	0.1	-
2715	451463.75	2229487.01	Картометрический метод	0.1	-
2716	451609.98	2229705.75	Картометрический метод	0.1	-
2717	451706.77	2229857.26	Картометрический метод	0.1	-
2718	451712.55	2229866.31	Картометрический метод	0.1	-
2719	451758.16	2229937.71	Картометрический метод	0.1	-
2720	451767.43	2229948.5	Картометрический метод	0.1	-
2721	451830.66	2230022.18	Картометрический метод	0.1	-
2722	451834.02	2230026.1	Картометрический метод	0.1	-
2723	451931.84	2230128.17	Картометрический метод	0.1	-
2724	452091.39	2230271.77	Картометрический метод	0.1	-
2725	452330.83	2230538.04	Картометрический метод	0.1	-
2726	452469.85	2230689.74	Картометрический метод	0.1	-

2727	452479.93	2230708.01	Картометрический метод	0.1	-
2728	452623.3	2230924.7	Картометрический метод	0.1	-
2729	452829.14	2231235.22	Картометрический метод	0.1	-
2730	452868.15	2231249.11	Картометрический метод	0.1	-
2731	452932.31	2231334.43	Картометрический метод	0.1	-
2732	452930.37	2231350.88	Картометрический метод	0.1	-
2733	452963.8	2231366.98	Картометрический метод	0.1	-
2734	452965.56	2231369.55	Картометрический метод	0.1	-
2735	452972.29	2231380.96	Картометрический метод	0.1	-
2736	452994.24	2231411.6	Картометрический метод	0.1	-
2737	453017.5	2231493.51	Картометрический метод	0.1	-
2738	453078.01	2231589.49	Картометрический метод	0.1	-
2739	453098.72	2231634.43	Картометрический метод	0.1	-
2740	453182.76	2231702.23	Картометрический метод	0.1	-
2741	453236.19	2231762.2	Картометрический метод	0.1	-
2742	453328.02	2231891.56	Картометрический метод	0.1	-
2743	453361.56	2231989.77	Картометрический метод	0.1	-
2744	453389.03	2232104.3	Картометрический метод	0.1	-
2745	453382.87	2232171.62	Картометрический метод	0.1	-
2746	453390.76	2232171.87	Картометрический метод	0.1	-
2747	453393.02	2232171.93	Картометрический метод	0.1	-
2748	453609.28	2232178.46	Картометрический метод	0.1	-
2749	453741.5	2232243.56	Картометрический метод	0.1	-
2750	453747.33	2232246.41	Картометрический метод	0.1	-
2751	453919.07	2232330.39	Картометрический метод	0.1	-
2752	453936.47	2232362.76	Картометрический метод	0.1	-
2753	453954.88	2232397.02	Картометрический метод	0.1	-
2754	453960.16	2232406.83	Картометрический метод	0.1	-
2755	453966.45	2232418.55	Картометрический метод	0.1	-
2756	454046.51	2232427.44	Картометрический метод	0.1	-

2757	454191.74	2232421.22	Картометрический метод	0.1	-
2758	454214.06	2232410.09	Картометрический метод	0.1	-
2759	454231.94	2232401.6	Картометрический метод	0.1	-
2760	454242.53	2232396.44	Картометрический метод	0.1	-
2761	454346.86	2232346.36	Картометрический метод	0.1	-
2762	454388.14	2232323.39	Картометрический метод	0.1	-
2763	454411.06	2232310.64	Картометрический метод	0.1	-
2764	454417.41	2232283.33	Картометрический метод	0.1	-
2765	454430.23	2232572.54	Картометрический метод	0.1	-
2766	454451.52	2232631.21	Картометрический метод	0.1	-
2767	454523.09	2232702.03	Картометрический метод	0.1	-
2768	454563.84	2232661.07	Картометрический метод	0.1	-
2769	454579.56	2232890.1	Картометрический метод	0.1	-
2770	454574.19	2232981.15	Картометрический метод	0.1	-
2771	454601.59	2233055.54	Картометрический метод	0.1	-
2772	454612.3	2233084.62	Картометрический метод	0.1	-
2773	454629.74	2233084.25	Картометрический метод	0.1	-
2774	454839.68	2233071.34	Картометрический метод	0.1	-
2775	454854.7	2233048.53	Картометрический метод	0.1	-
2776	454899.98	2232979.76	Картометрический метод	0.1	-
2777	454983.15	2232985.33	Картометрический метод	0.1	-
2778	454988.54	2232985.72	Картометрический метод	0.1	-
2779	454991.12	2232985.91	Картометрический метод	0.1	-
2780	455042.65	2232975.72	Картометрический метод	0.1	-
2781	455105.44	2232963.1	Картометрический метод	0.1	-
2782	455109.36	2232969.03	Картометрический метод	0.1	-
2783	455129.74	2232999.6	Картометрический метод	0.1	-
2784	455133.34	2233003.56	Картометрический метод	0.1	-
2785	455147.87	2233019.55	Картометрический метод	0.1	-
2786	455188.51	2233049.87	Картометрический метод	0.1	-

2787	455477.14	2233071.85	Картометрический метод	0.1	-
2788	455502.46	2233077.53	Картометрический метод	0.1	-
2789	455736.01	2233130.96	Картометрический метод	0.1	-
2790	455762.38	2233136.99	Картометрический метод	0.1	-
2791	455807.71	2233146.25	Картометрический метод	0.1	-
1	455882.14	2233161.45	Картометрический метод	0.1	-
3. Сведения о характерных точках части (частей) границы объекта					
Обозначение характерных точек части границ	Координаты, м		Метод определения координат характерной точки	Средняя квадратическая погрешность положения характерной точки (Mt), м	Описание обозначения точки на местности (при наличии)
	X	Y			
1	2	3	4	5	6
-	-	-	-	-	-

Раздел 3							
Сведения о местоположении измененных (уточненных) границ объекта							
1. Система координат							
2. Сведения о характерных точках границ объекта							
Обозначение характерных точек границ	Существующие координаты, м		Измененные (уточненные) координаты, м		Метод определения координат характерной точки	Средняя квадратическая погрешность положения характерной точки (Mt), м	Описание обозначения точки на местности (при наличии)
	X	Y	X	Y			
1	2	3	4	5	6	7	8
-	-	-	-	-	-	-	-
3. Сведения о характерных точках части (частей) границы объекта							
Обозначение характерных точек части границы	Существующие координаты, м		Измененные (уточненные) координаты, м		Метод определения координат характерной точки	Средняя квадратическая погрешность положения характерной точки (Mt), м	Описание обозначения точки на местности (при наличии)
	X	Y	X	Y			
1	2	3	4	5	6	7	8
-	-	-	-	-	-	-	-

Председатель Новокузнецкого
городского Совета народных депутатов



А.К. Шелковникова